


檔 號：  
保存年限：

## 屏東縣潮州鎮公所 公告

發文日期：中華民國111年11月17日  
發文字號：潮鎮民字第11132494700號  
附件：



主旨：公告本鎮第三公墓明崙段119地號範圍內禁葬事宜。

依據：依據殯葬管理條例第40條暨本鎮鎮民代表會111年11月4日潮鎮代議字第11130055700號函第21屆第8次定期大會第4號議決案辦理。

公告事項：

- 一、禁葬範圍：本鎮明崙段119地號。
- 二、禁葬原因：為未來地方需要及整體規劃辦理公墓更新、環境綠美化事宜。
- 三、禁葬日期：自公告日起施行。
- 四、上開公告禁葬範圍內，自公告施行日起，禁止營葬（含埋葬骨灰、骸）及新建、增建、改建、修繕墳墓或其他形式骨灰（骸）存放設施。
- 五、違反公告事項者，依殯葬管理條例及相關法令規定辦理。

鎮長周品全

土地建物查詢資料  
屏東縣潮州鎮明崙段 0119-0000地號

資料查詢時間：民國111年11月18日08時47分

頁次：1

\*\*\*\*\* 土地標示部 \*\*\*\*\*

登記日期：民國089年10月26日 登記原因：地籍圖重測  
地目：墓 等則：-- 面積：\*\*\*85,891.52平方公尺  
使用分區：一般農業區 使用地類別：殯葬用地  
民國111年01月 公告土地現值：\*\*\*1,200元/平方公尺  
地上建物建號：共0棟  
其他登記事項：（一般註記事項）依屏東縣政府八八屏府地用字第101671號非都市土地  
使用分區調整公告確定  
重測前：四林段0246-0000地號

\*\*\*\*\* 土地所有權部 \*\*\*\*\*

(0001) 登記次序：0001  
登記日期：民國041年08月28日 登記原因：總登記  
原因發生日期：民國---年--月--日  
所有權人：屏東縣  
統一編號：0001001300  
住址：（空白）  
管理者：屏東縣政府  
統一編號：91005200  
住址：屏東縣屏東市勝利里自由路527號  
權利範圍：全部 \*\*\*\*\*1分之1\*\*\*\*\*  
權狀字號：089屏潮地資字第015254號  
當期申報地價：111年01月 \*\*\*\*\*250.0元/平方公尺  
前次移轉現值或原規定地價：  
066年10月 \*\*\*\*\*45.0元/平方公尺  
歷次取得權利範圍：全部 \*\*\*\*\*1分之1\*\*\*\*\*  
其他登記事項：（空白）

〈 資料顯示完畢 〉

列印人員：鐘尙佑  
收件號：111TC028607  
查驗號碼：111TC028607REGCF0B63A4C7D44171BA0692039ED2F  
本查詢資料結果之處理及利用應依個人資料保護法相關規定辦理。

# 屏東縣潮州鎮地籍圖查詢資料

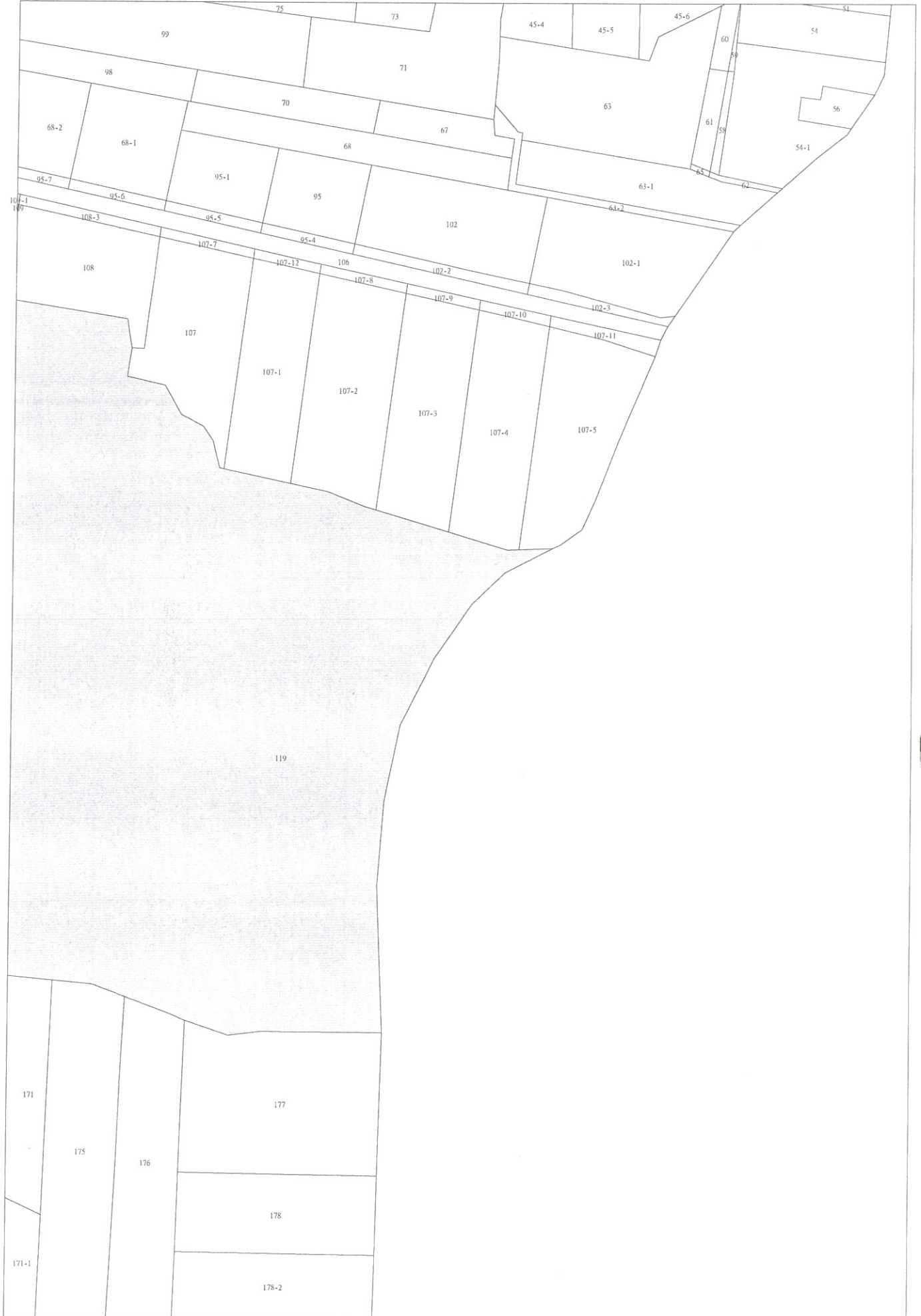
資料查詢時間：民國111年11月18日08時47分 收件號：111TC028607  
土地坐落：屏東縣潮州鎮明崙段119地號共1筆



列印人員：鐘尚佑

地籍圖謄本如附件共2頁，接續圖如下：





地籍圖

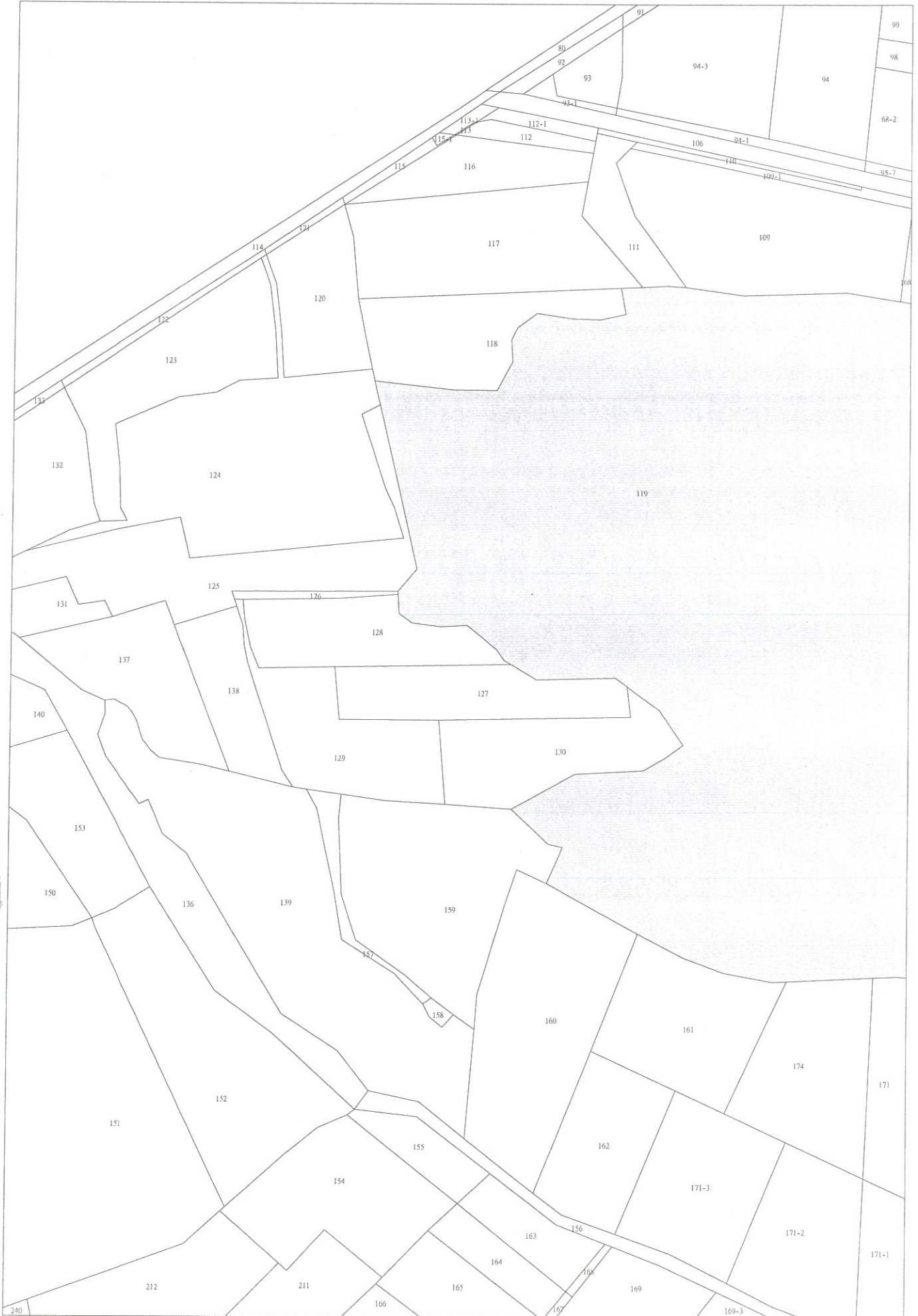
88

地籍圖

82

比例尺：1/2000

原比例尺：1/500



地籍圖

06

比例尺：1/2000

原比例尺：1/500

