牛挑灣溪系統-山子內大排
用地範圍線圖

雲林縣政府

中華民國 108 年 12 月

山子內大排圖籍接續一覽圖

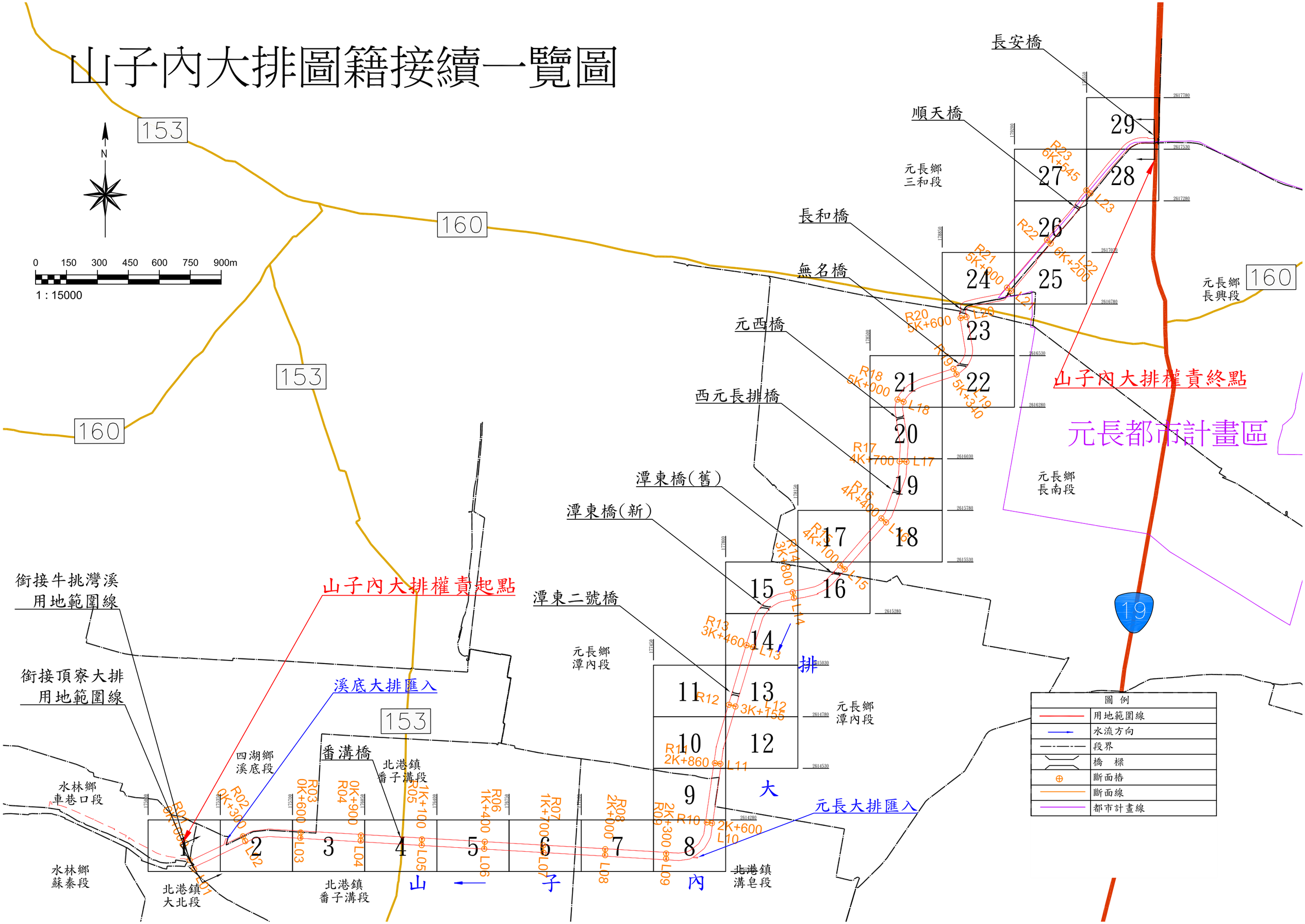

山子內大排斷面樁佈置一覽圖

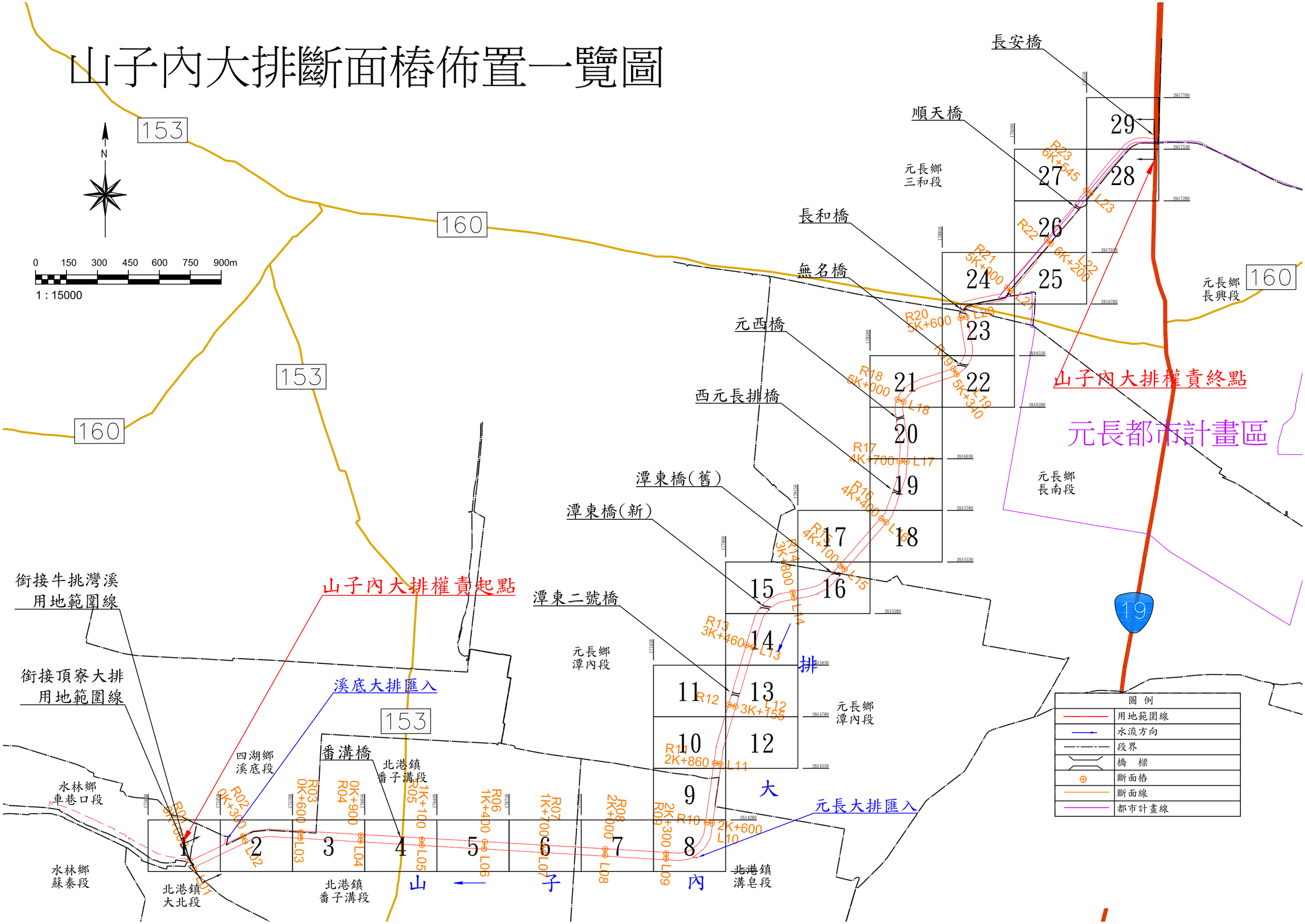

山子內大排斷面樁坐標一覽表

樁名	TWD97 坐標系統		高程	樁名	TWD97 坐標系統		高程
	縱坐標	橫坐標	(EL.m)		縱坐標	橫坐標	(EL.m)
L01	2614052.00	175218.26	5.80	R12	2614837.29	177821.29	6.60
L02	2614179.00	175469.02	5.63	R13	2615126.83	177901.64	6.92
L03	2614196.00	175740.76	5.76	R14	2615379.98	178126.26	7.20
L04	2614180.00	176031.43	6.01	R15	2615509.75	178361.52	7.35
L05	2614160.00	176325.97	6.68	R16	2615734.91	178561.99	7.39
L06	2614145.00	176629.75	6.00	R17	2616016.91	178658.53	7.79
L07	2614129.00	176915.80	5.64	R18	2616315.78	178639.02	7.76
L08	2614111.00	177213.69	6.55	R19	2616455.10	178910.87	7.81
L09	2614094.00	177511.36	6.64	R20	2616712.95	178941.74	7.93
L10	2614266.00	177726.30	6.49	R21	2616859.30	179164.81	8.08
L11	2614553.00	177770.18	6.37	R22	2617088.24	179360.20	7.22
L12	2614833.00	177840.90	6.67	R23	2617326.56	179555.88	7.40
L13	2615120.00	177924.29	6.62				
L14	2615361.00	178130.20	7.36				
L15	2615497.00	178375.29	7.40				
L16	2615723.00	178576.15	7.31				
L17	2616016.00	178675.78	7.60				
L18	2616310.00	178656.87	7.42				
L19	2616441.00	178919.59	7.66				
L20	2616716.00	178956.06	8.35				
L21	2616851.00	179174.67	7.52				
L22	2617079.00	179369.68	7.15				
L23	2617316.00	179569.10	7.14				
R01	2614082.00	175203.74	7.08				
R02	2614205.00	175456.46	5.78				
R03	2614222.00	175741.44	5.82				
R04	2614204.00	176031.64	5.64				
R05	2614188.00	176327.14	5.66				
R06	2614171.00	176630.85	5.46				
R07	2614154.00	176916.64	5.99				
R08	2614135.00	177215.25	6.50				
R09	2614117.00	177511.66	6.28				
R10	2614268.00	177706.90	6.01				
R11	2614555.00	177751.01	6.20				

山子內大排用地範圍線

第 1 號

雲林縣 北港鎮 番子溝段
雲林縣 四湖鄉 溪底段
雲林縣 水林鄉 車巷口段

第 號

土地實際位置應以地政機關複丈成果為準，實際地籍圖形應以地政機關核發之謄本為準

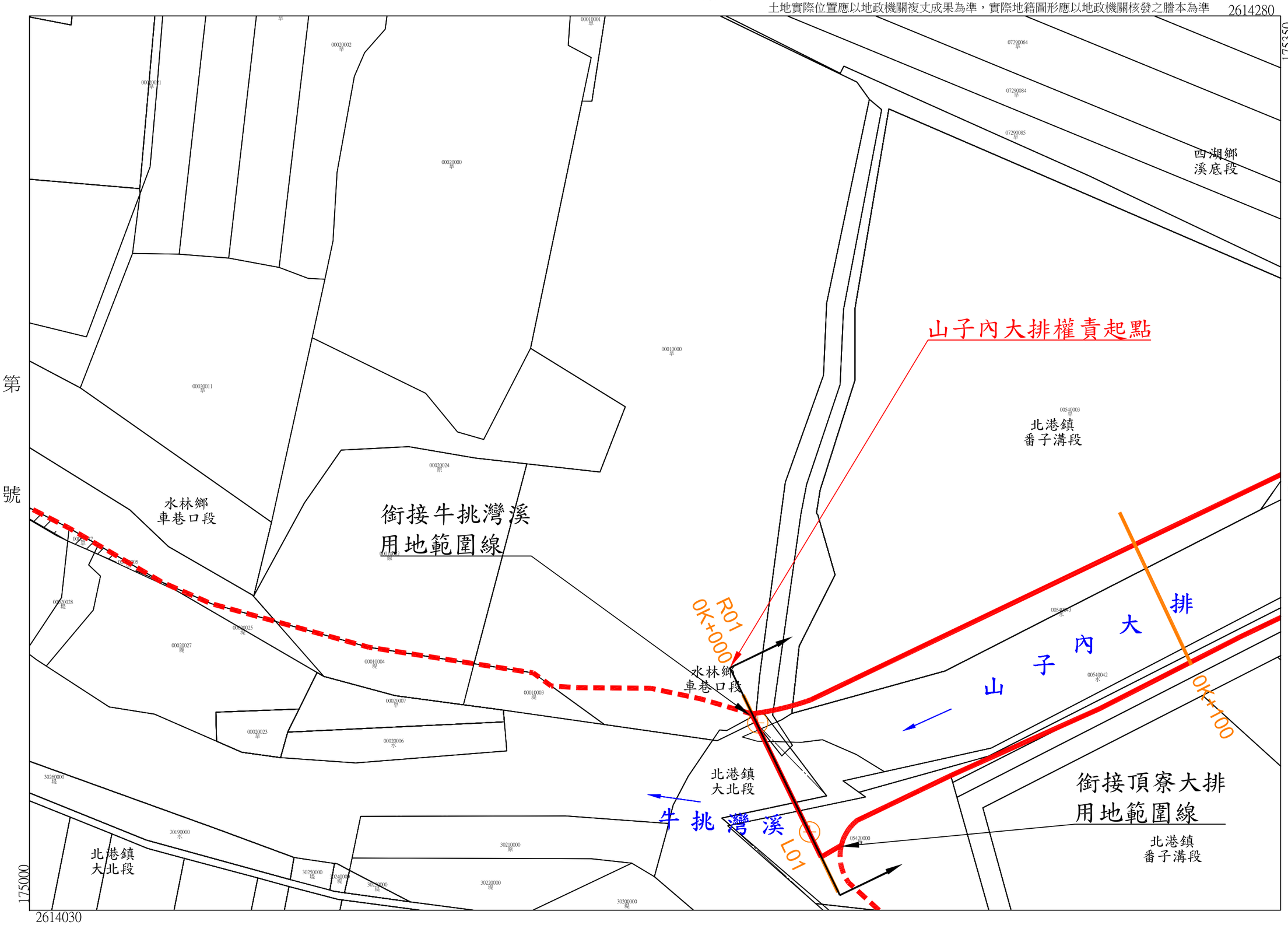

第 2 號

年　月　日核定公告　號　第　比例尺：1/1000　坐標系統：TWD97

山子內大排用地範圍線

第 2 號

雲林縣 四湖鄉 溪底段
北港鎮 番子溝段

第 號

土地實際位置應以地政機關複丈成果為準，實際地籍圖形應以地政機關核發之謄本為準

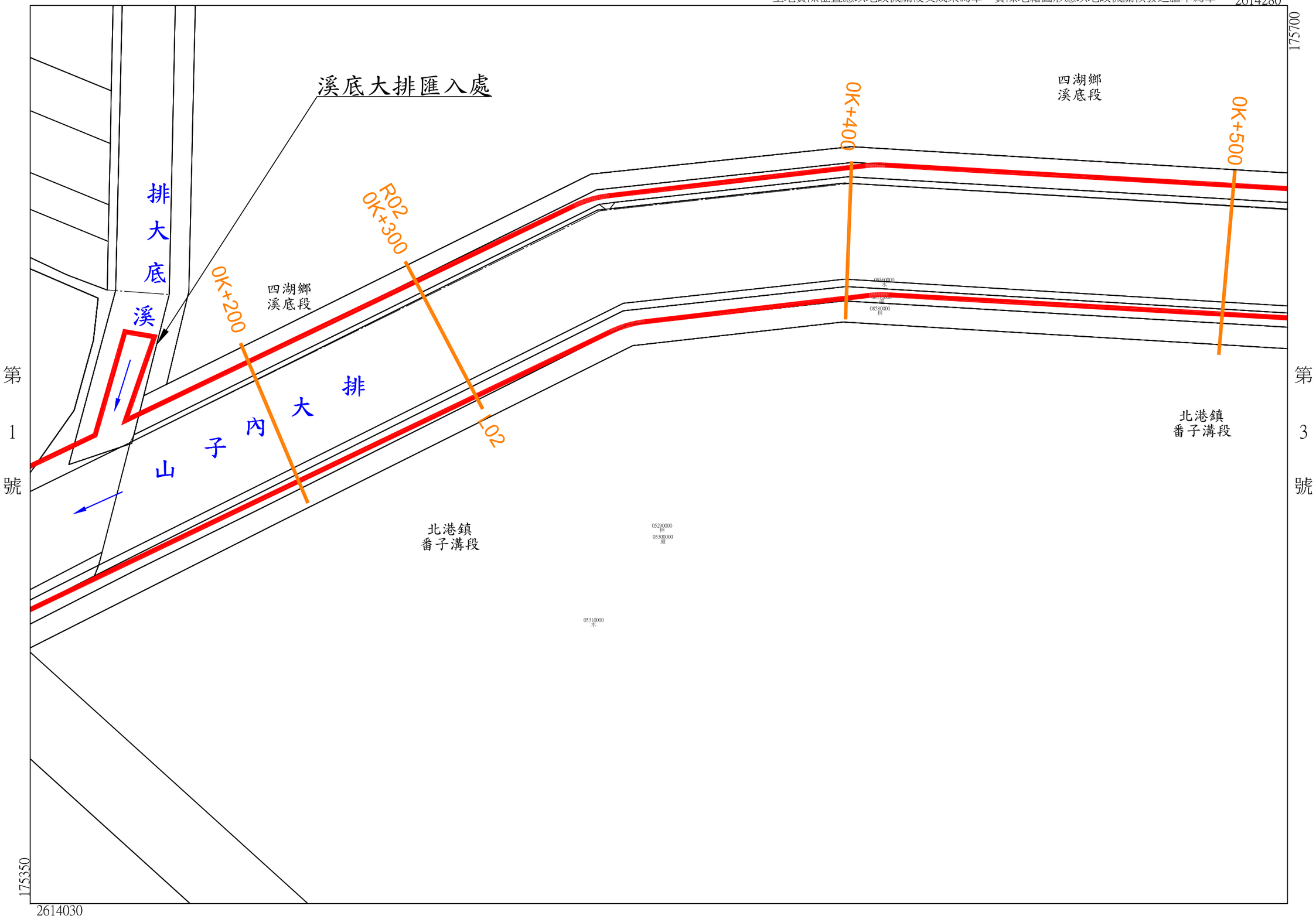

第 1 號

第 3 號

年　　月　　日核定公告　　號　　第　　比例尺：1/1000　　坐標系統：TWD97

號　　第

土地實際位置應以地政機關複丈成果為準，實際地籍圖形應以地政機關核發之謄本為準

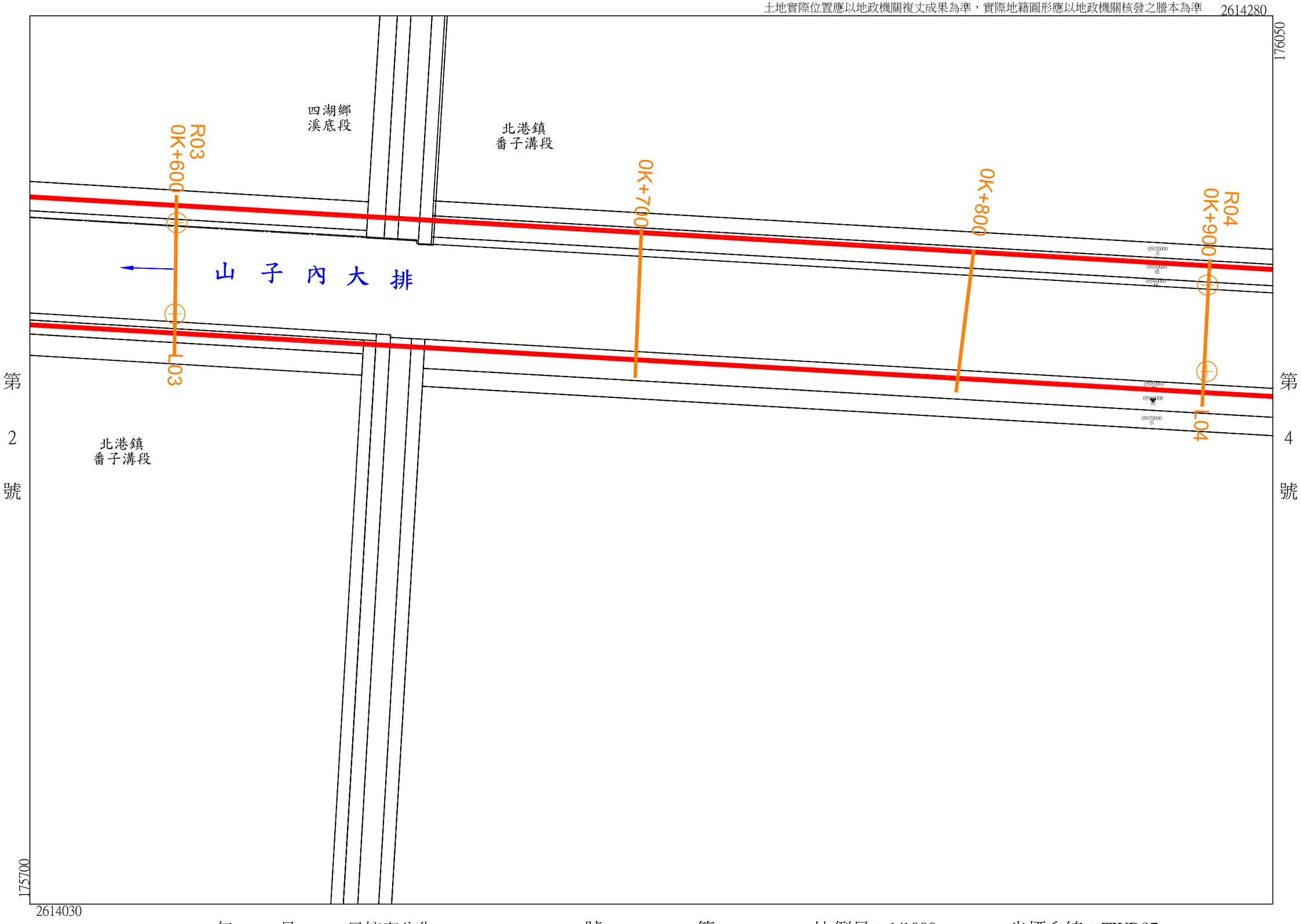

年　　月　　日核定公告　　號　　第　　比例尺：1/1000　　坐標系統：TWD97

山子內大排用地範圍線

第 3 號

雲林縣
雲林縣
四湖鄉
北港鎮
溪底段
番子溝段

第

號

山子內大排用地範圍線

第 4 號

雲林縣 北港鎮 番子溝段 第 號

號 第

土地實際位置應以地政機關複丈成果為準，實際地籍圖形應以地政機關核發之謄本為準

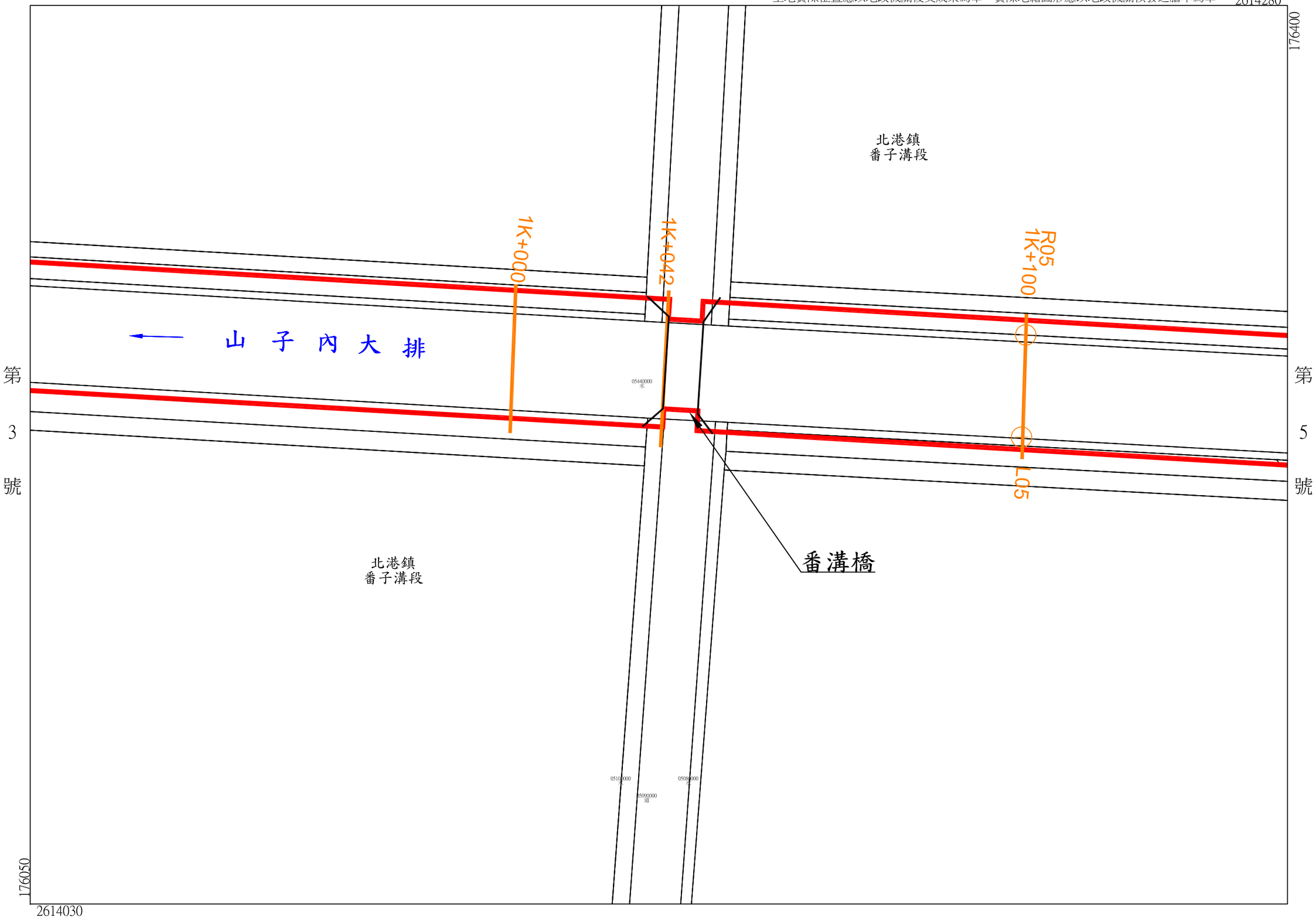

年 月 日核定公告 號 第 比例尺：1/1000 坐標系統：TWD97

山子內大排用地範圍線

第 5 號

雲林縣 北港鎮 番子溝段

第 號

號 第

土地實際位置應以地政機關複丈成果為準，實際地籍圖形應以地政機關核發之謄本為準

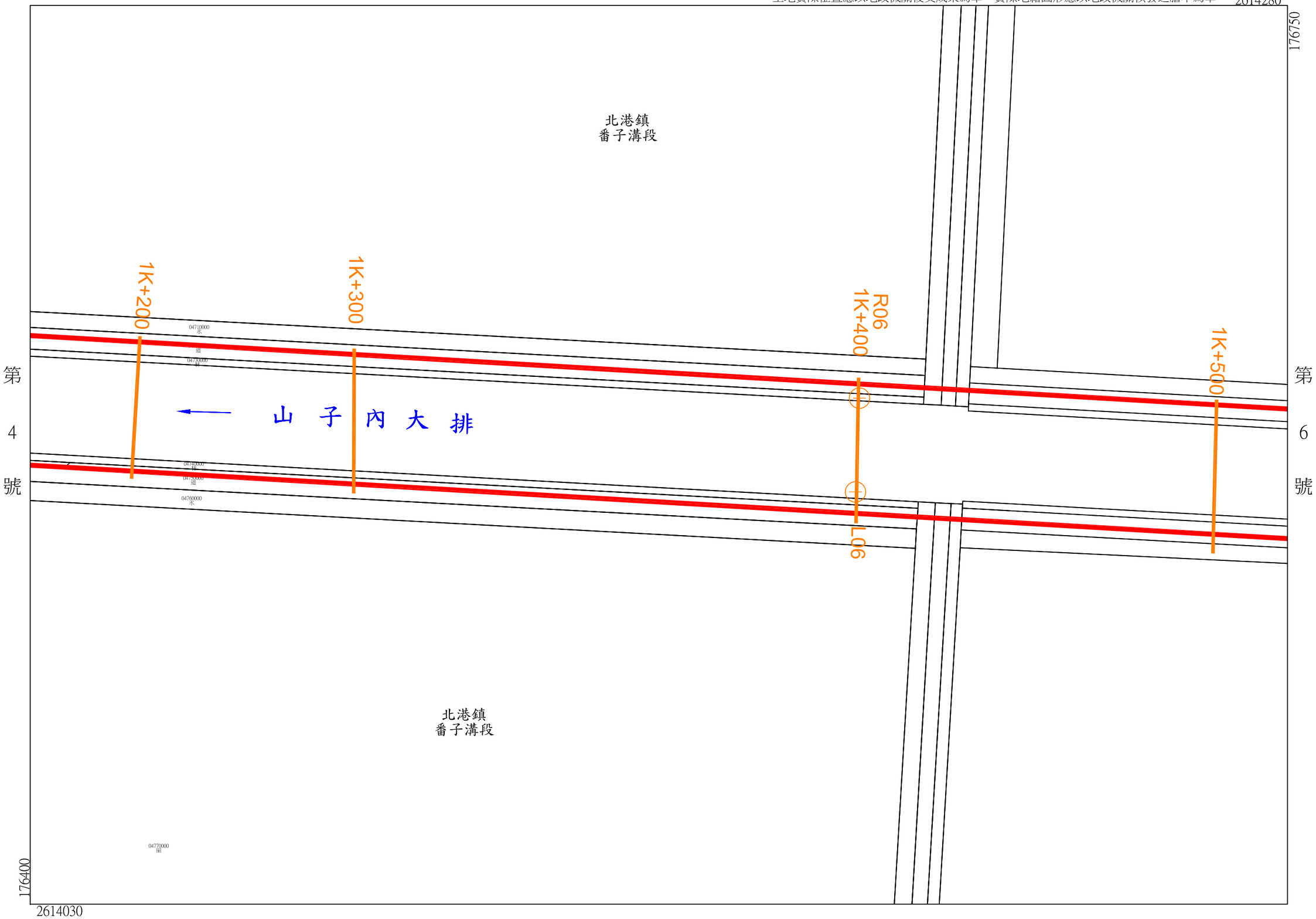

年 月 日核定公告 號 第 比例尺：1/1000 坐標系統：TWD97

山子內大排用地範圍線

第 6 號

雲林縣北港鎮番子溝段第 號

雲林縣北港鎮溝皂段第 號

土地實際位置應以地政機關複丈成果為準，實際地籍圖形應以地政機關核發之謄本為準

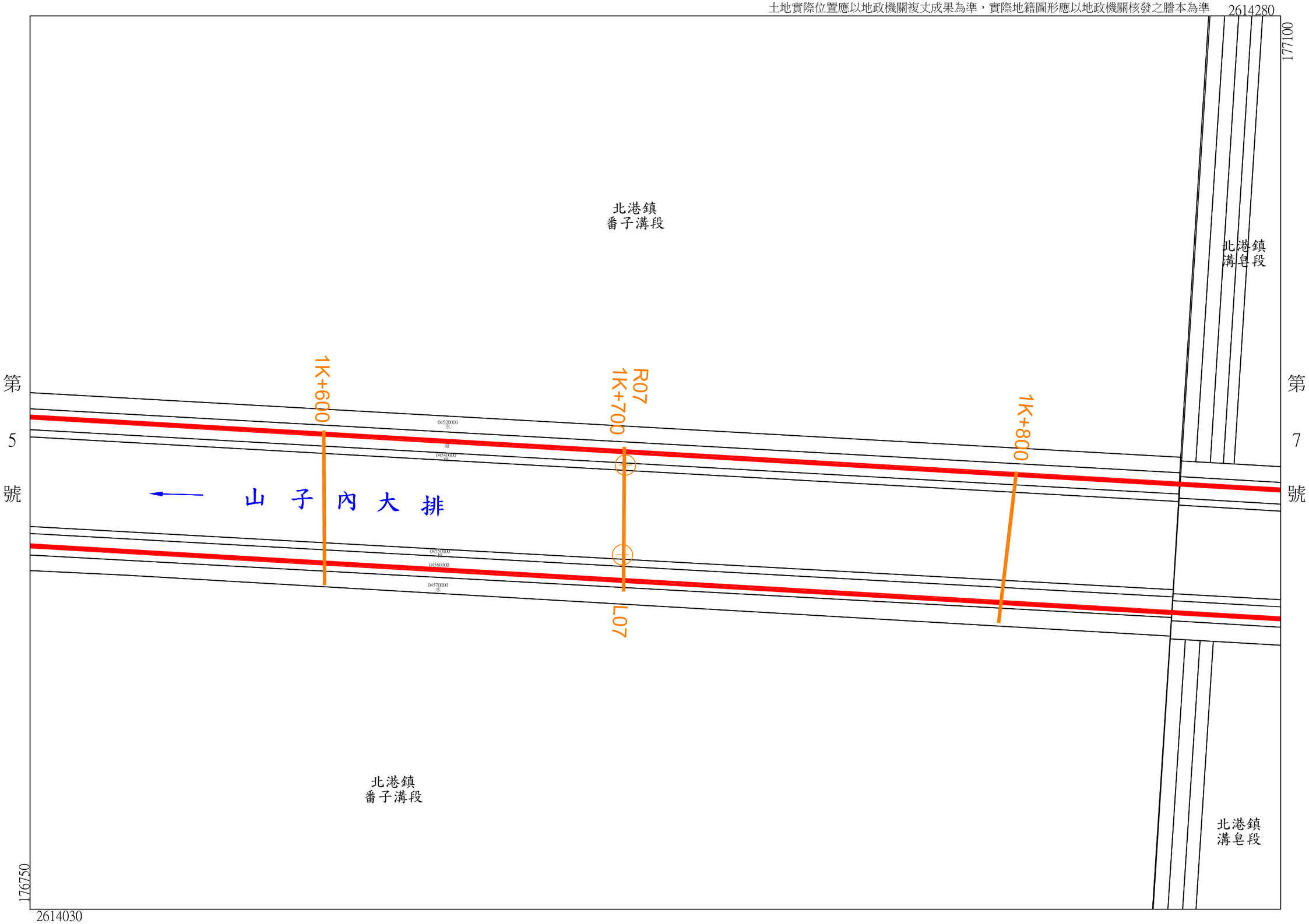

年　　月　　日核定公告　　號　　第　　比例尺：1/1000　　坐標系統：TWD97

號　　第

土地實際位置應以地政機關複丈成果為準，實際地籍圖形應以地政機關核發之謄本為準

2614280

177450

第 6 號

第 8 號

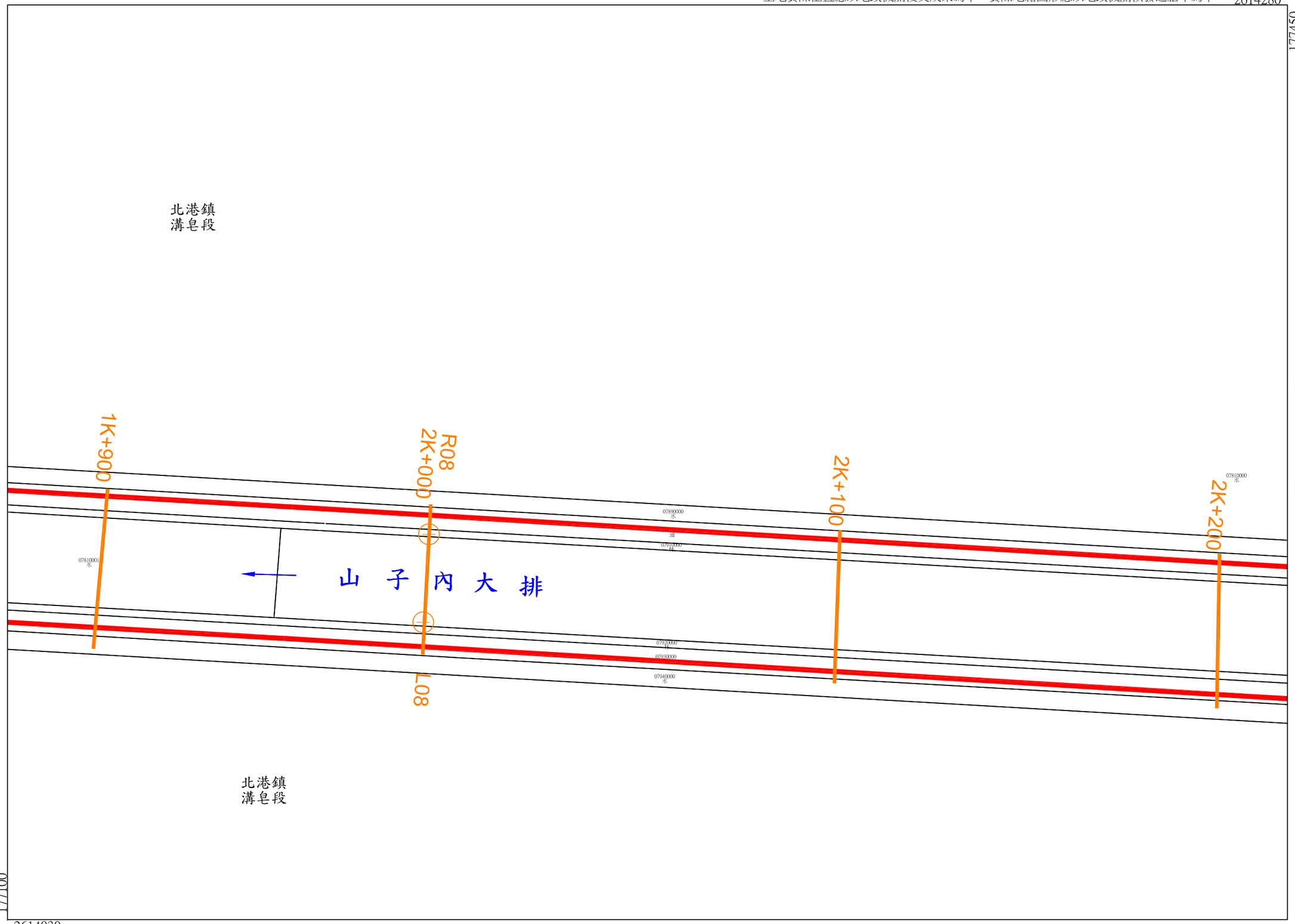

177100

2614030

年　　月　　日核定公告　　號　　第　　比例尺：1/1000　　坐標系統：TWD97

山子內大排用地範圍線　第 7 號

雲林縣　北港鎮　溝皂段　第　號

山子內大排用地範圍線

第 8 號

雲林縣 北港鎮 溝皂段 第 號

第 9 號

土地實際位置應以地政機關複丈成果為準，實際地籍圖形應以地政機關核發之謄本為準

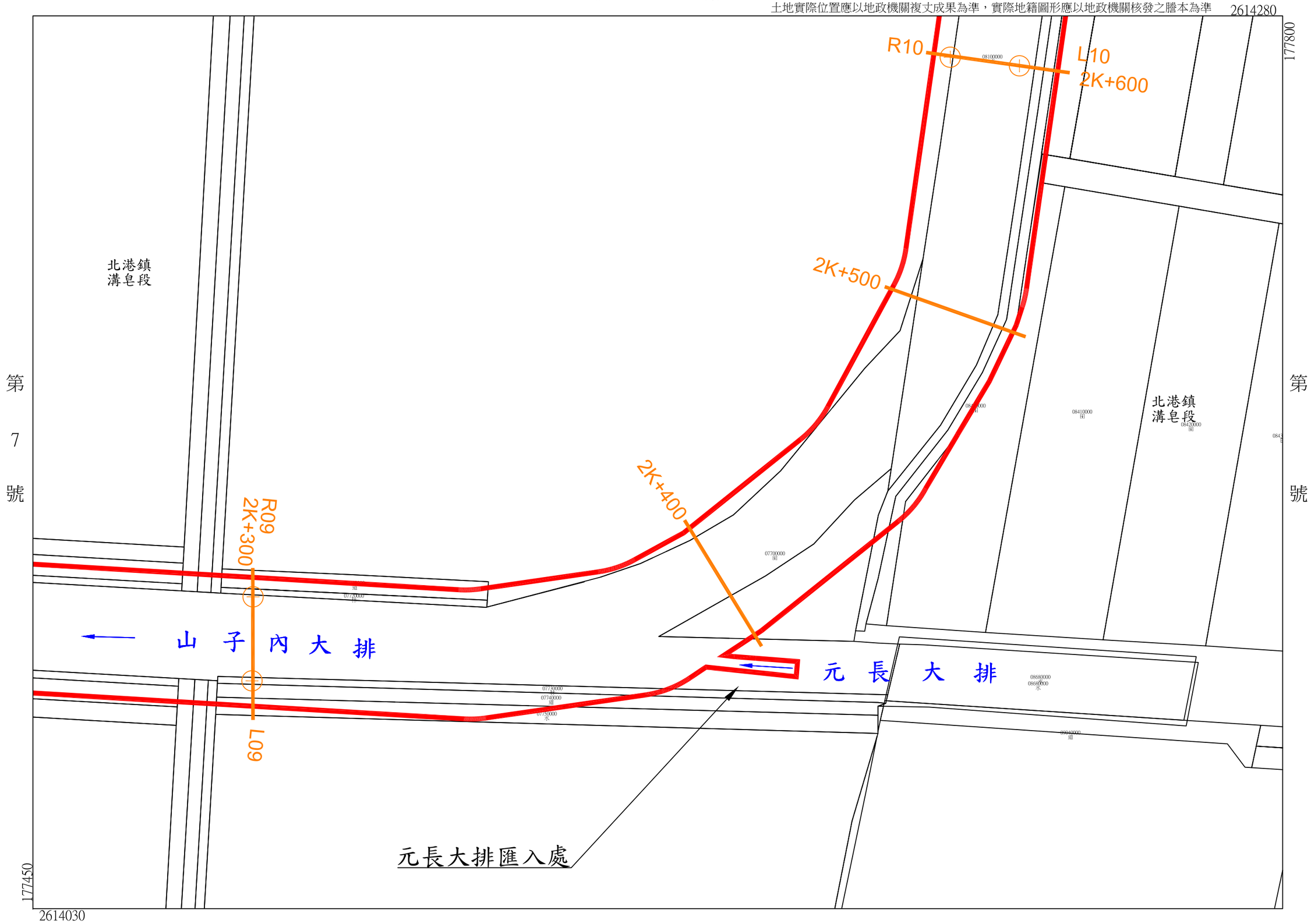

第 7 號

年 月 日核定公告 號 第 比例尺：1/1000 坐標系統：TWD97

山子內大排用地範圍線

第 9 號

雲林縣 雲林縣
北港鎮 元長鄉
溝皂段 潭內段

第 號

第 號

第 號

第 號

土地實際位置應以地政機關複丈成果為準，實際地籍圖形應以地政機關核發之謄本為準

年 月 日核定公告 號 8 第 比例尺：1/1000 坐標系統：TWD97

山子內大排用地範圍線

第 10 號

雲林縣 元長鄉 潭內段

第 12 號

第 號

年 月 日核定公告 號 9 第 比例尺：1/1000 坐標系統：TWD97

山子內大排用地範圍線

第 11 號

雲林縣 元長鄉 潭內段 第 號

年 月 日核定公告 號 10 第 比例尺：1/1000 坐標系統：TWD97

山子內大排用地範圍線

第 12 號

雲林縣 元長鄉 潭內段 第 號

第 13 號

土地實際位置應以地政機關複丈成果為準，實際地籍圖形應以地政機關核發之謄本為準

年 月 日核定公告 號 第 比例尺：1/1000 坐標系統：TWD97

山子內大排用地範圍線

第 13 號

雲林縣 元長鄉 潭內段 第 號

第 14 號

土地實際位置應以地政機關複丈成果為準，實際地籍圖形應以地政機關核發之謄本為準

第 11 號

第 號

年 月 日核定公告 號 12 第 比例尺：1/1000 坐標系統：TWD97

山子內大排用地範圍線

第 14 號

雲林縣 元長鄉 潭內段 第 號

第 15 號

土地實際位置應以地政機關複丈成果為準，實際地籍圖形應以地政機關核發之謄本為準

第 號

年 月 日核定公告 號 13 第 比例尺：1/1000 坐標系統：TWD97

山子內大排用地範圍線

第 15 號

雲林縣 元長鄉 潭內段 第 號

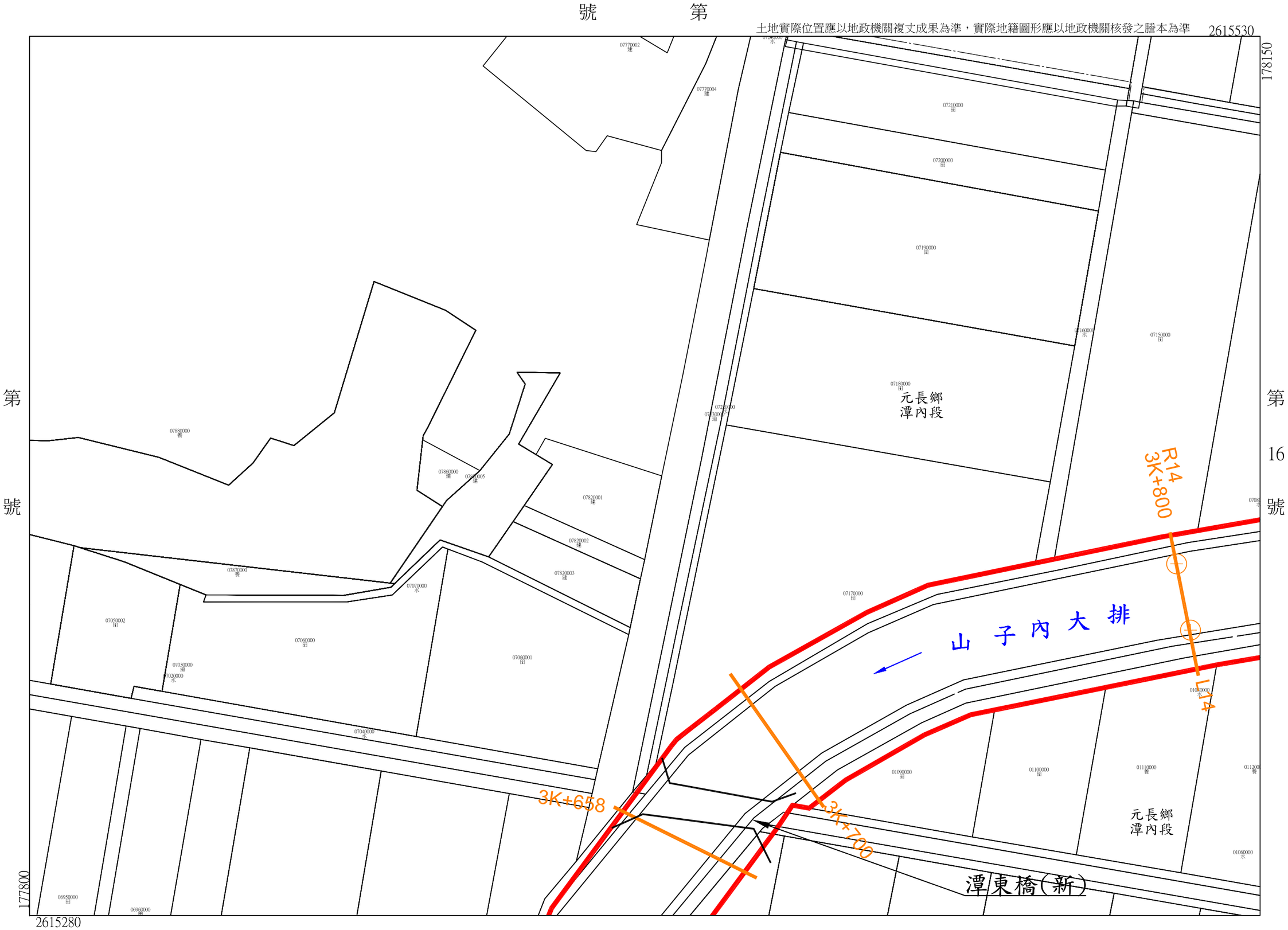

年　　月　　日核定公告　　第　14　號　　比例尺：1/1000　　坐標系統：TWD97

第15號

號 17 第

土地實際位置應以地政機關複丈成果為準，實際地籍圖形應以地政機關核發之謄本為準

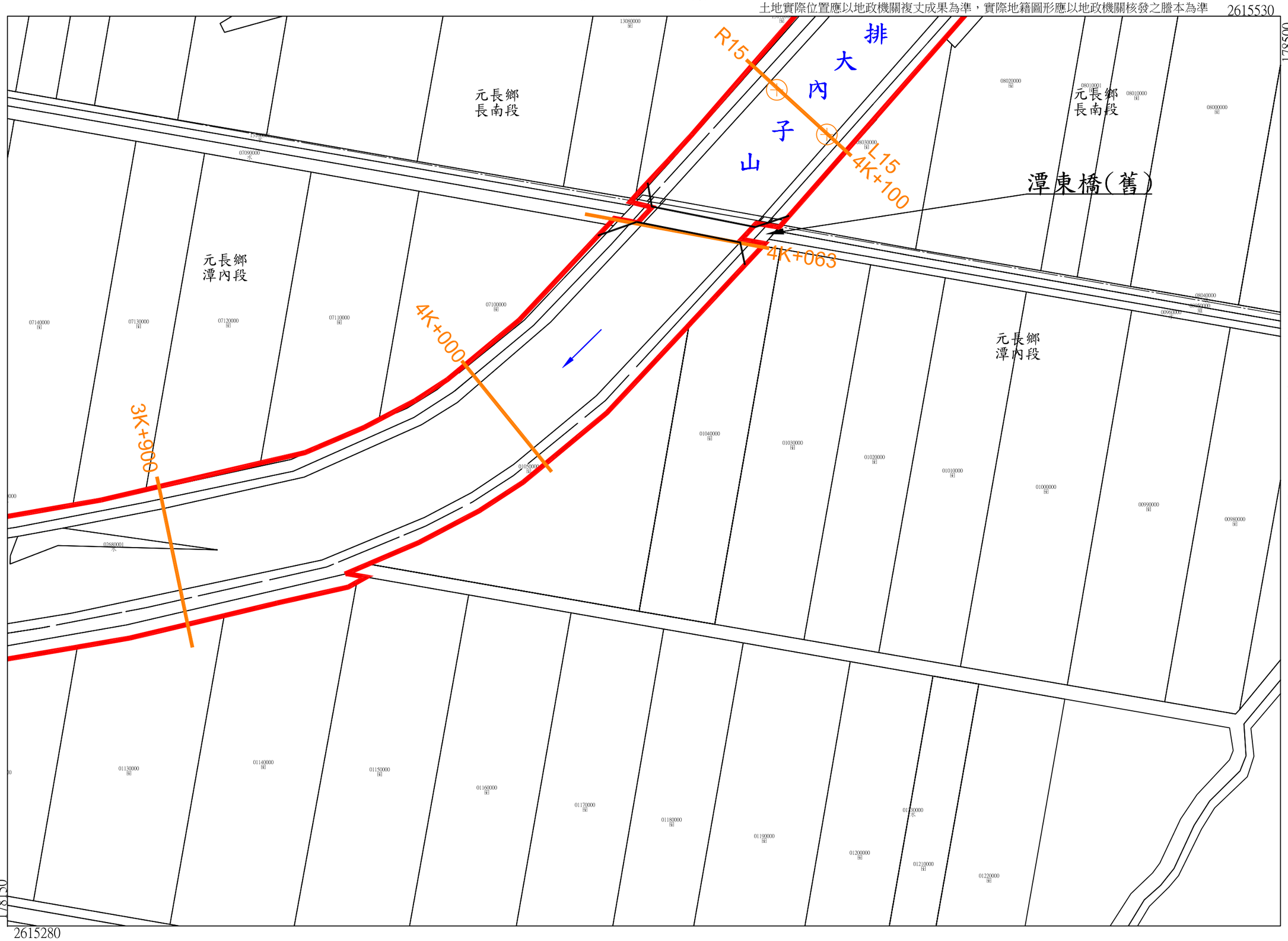

雲林縣元長鄉長南段 雲林縣元長鄉潭內段

第 號

年 月 日核定公告 號 第 比例尺：1/1000 坐標系統：TWD97

山子內大排用地範圍線

第 17 號

雲林縣 元長鄉 長南段 第 號

號 第

土地實際位置應以地政機關複丈成果為準，實際地籍圖形應以地政機關核發之謄本為準

年 月 日核定公告 號 16 第 比例尺：1/1000 坐標系統：TWD97

山子內大排用地範圍線

第 18 號

雲林縣 元長鄉 長南段 第 號

第 19 號

土地實際位置應以地政機關複丈成果為準，實際地籍圖形應以地政機關核發之謄本為準

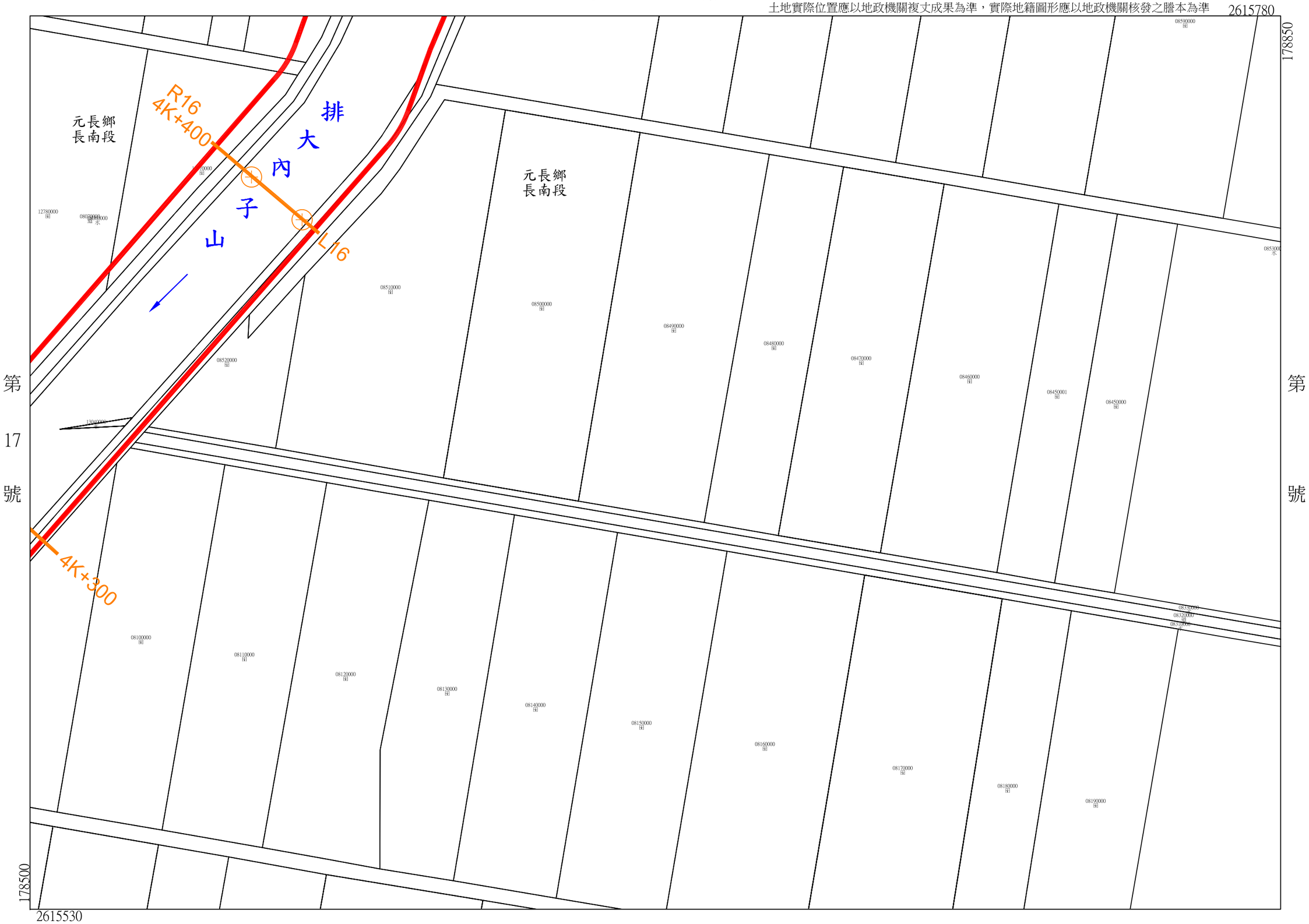

年　　月　　日核定公告　　號　　第　　比例尺：1/1000　　坐標系統：TWD97

山子內大排用地範圍線

第 19 號

雲林縣 元長鄉 長南段 第 號

號 20 第

土地實際位置應以地政機關複丈成果為準，實際地籍圖形應以地政機關核發之謄本為準

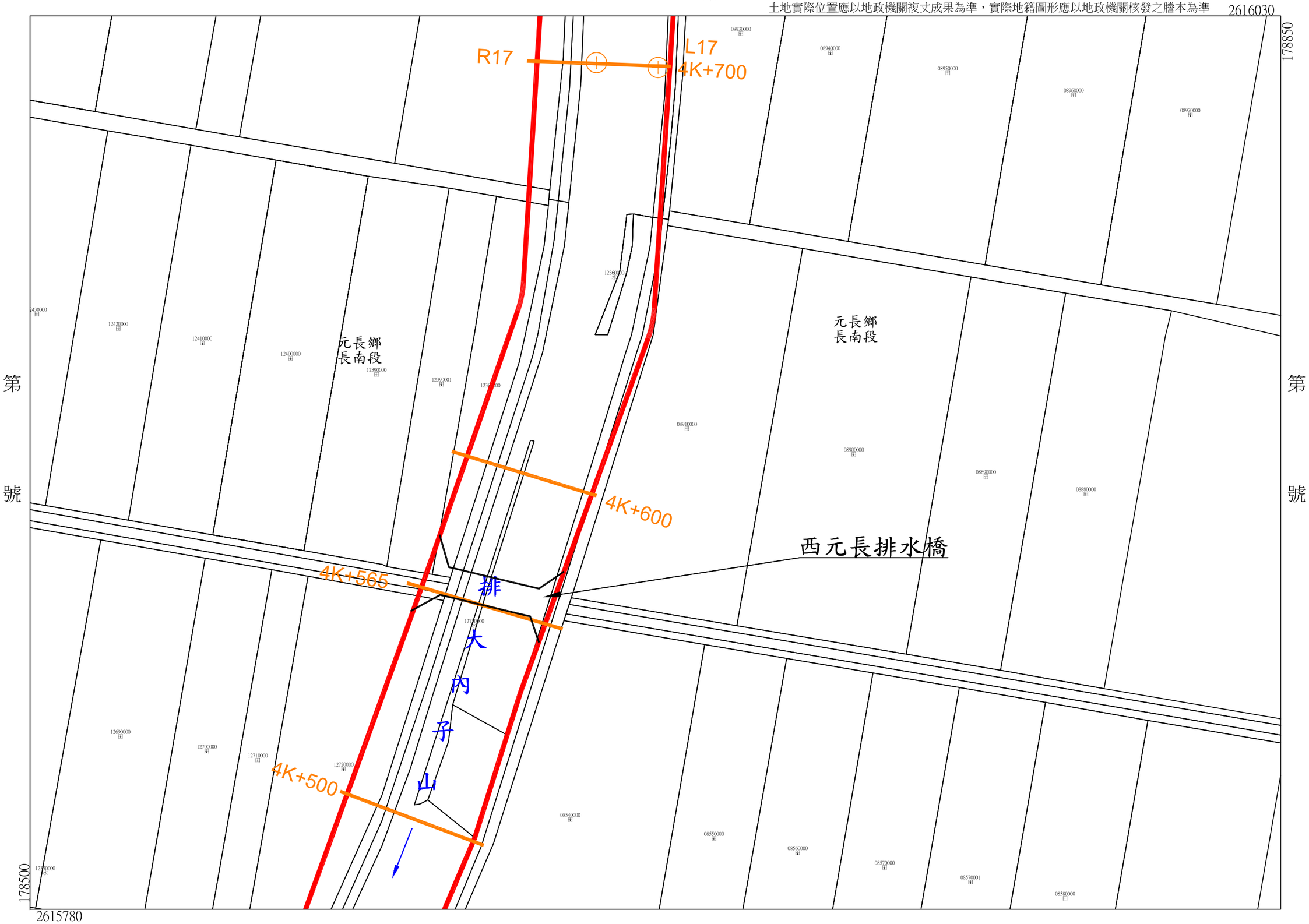

年 月 日核定公告 號 18 第 比例尺：1/1000 坐標系統：TWD97

山子內大排用地範圍線

第 20 號

雲林縣 元長鄉 長南段 第 號

號 21 第

土地實際位置應以地政機關複丈成果為準，實際地籍圖形應以地政機關核發之謄本為準

第 號

年 月 日核定公告 號 19 第 比例尺：1/1000 坐標系統：TWD97

山子內大排用地範圍線

第 21 號

雲林縣 元長鄉 長南段 第 號

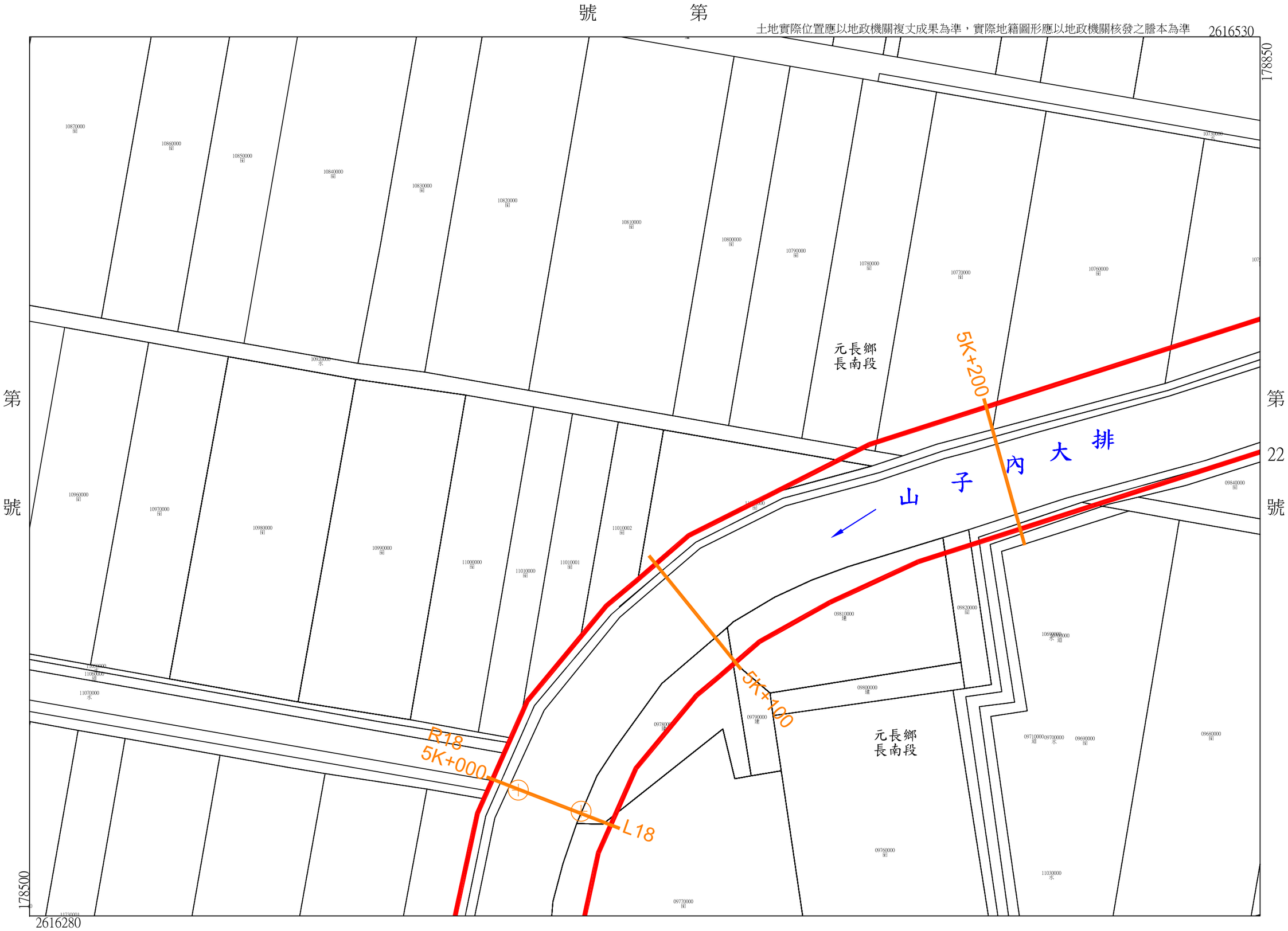

年 月 日核定公告 號 20 第 比例尺：1/1000 坐標系統：TWD97

山子內大排用地範圍線

第 22 號

雲林縣 元長鄉 長南段 第 號

第 23 號

土地實際位置應以地政機關複丈成果為準，實際地籍圖形應以地政機關核發之謄本為準

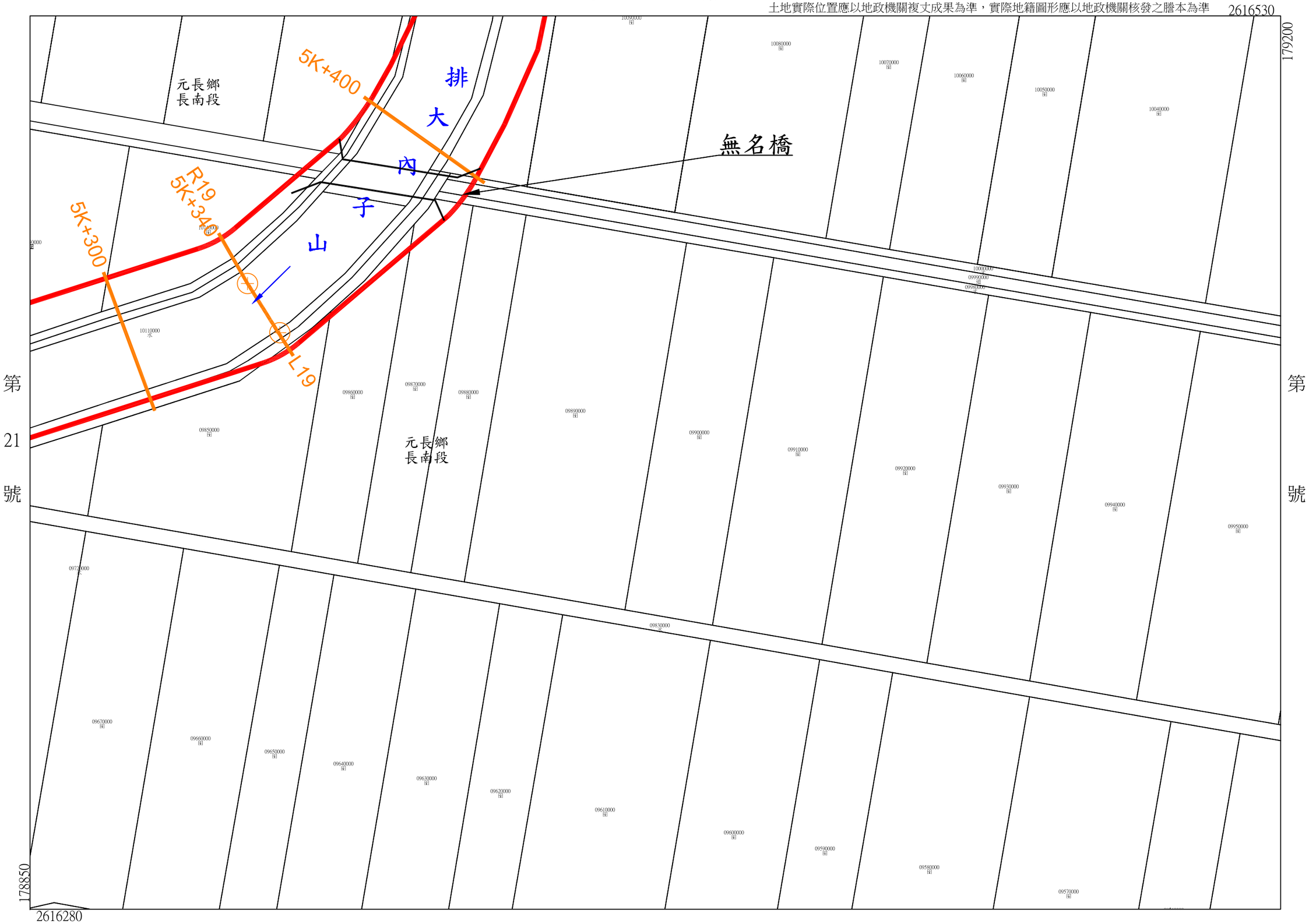

年　　月　　日核定公告　　號　　第　　比例尺：1/1000　　坐標系統：TWD97

山子內大排用地範圍線

雲林縣 元長鄉 元長段

第 號

土地實際位置應以地政機關複丈成果為準，實際地籍圖形應以地政機關核發之謄本為準

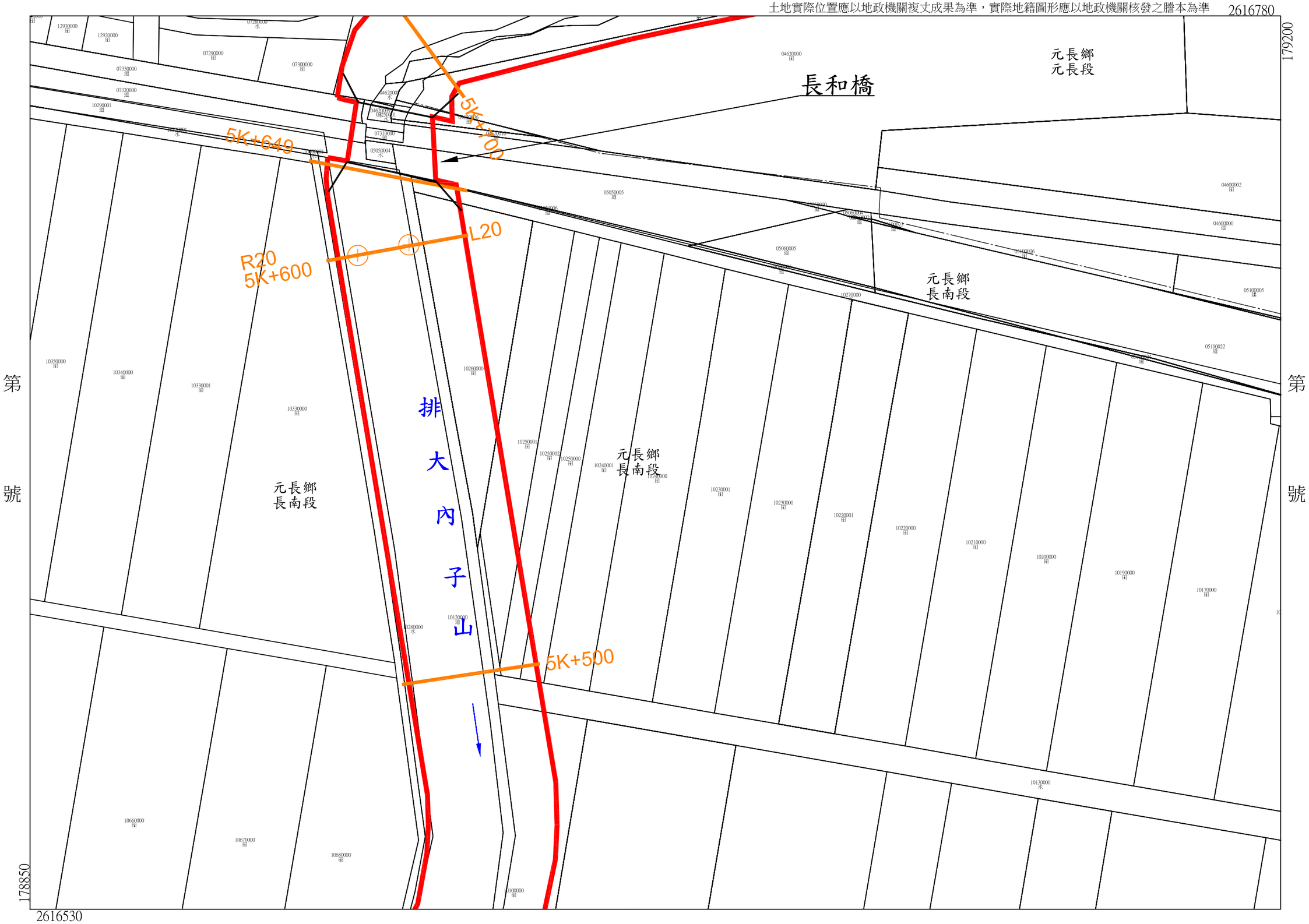

年　　月　　日核定公告　　號　22　第　　比例尺：1/1000　　坐標系統：TWD97

山子內大排用地範圍線

第 24 號

雲林縣元長鄉三和段 第 號

雲林縣元長鄉長興段 第 號

雲林縣元長鄉元長段 第 號

號 第

土地實際位置應以地政機關複丈成果為準，實際地籍圖形應以地政機關核發之謄本為準

年　月　日核定公告　號　23　第　比例尺：1/1000　坐標系統：TWD97

山子內大排用地範圍線

第 25 號

雲林縣元長鄉元長段

雲林縣元長鄉長興段

雲林縣元長鄉三和段

第 26 號

土地實際位置應以地政機關複丈成果為準，實際地籍圖形應以地政機關核發之謄本為準

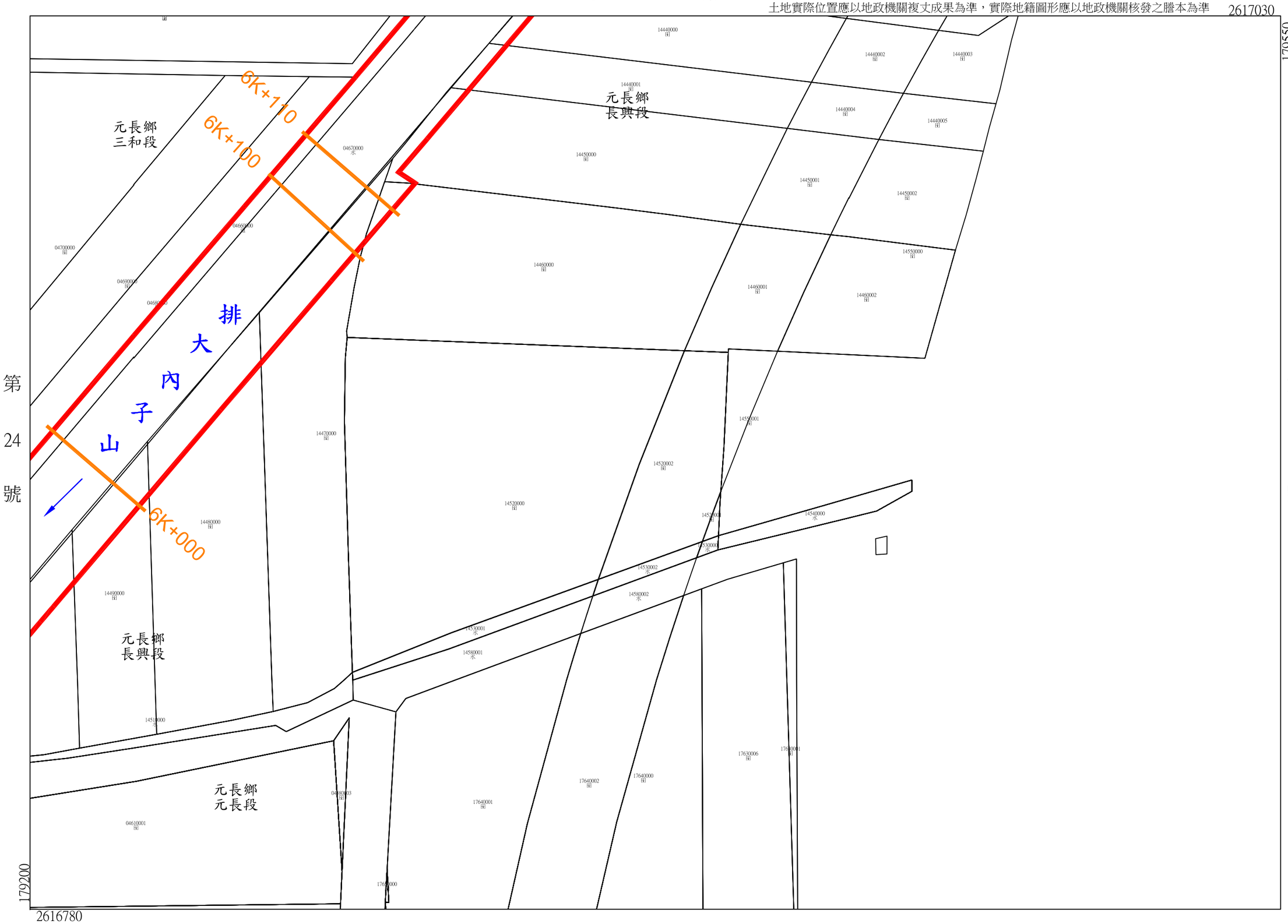

第 24 號

第 號

年　月　日核定公告　號　第　比例尺：1/1000　坐標系統：TWD97

第 號

山子內大排用地範圍線

第 26 號

雲林縣 元長鄉 長興段

第 號

山子內大排用地範圍線

第 27 號

雲林縣 元長鄉 三和段 第 號

號 第

土地實際位置應以地政機關複丈成果為準，實際地籍圖形應以地政機關核發之謄本為準

年 月 日核定公告 號 26 第 比例尺：1/1000 坐標系統：TWD97

山子內大排用地範圍線

第 28 號

雲林縣 元長鄉 長興段

第 號

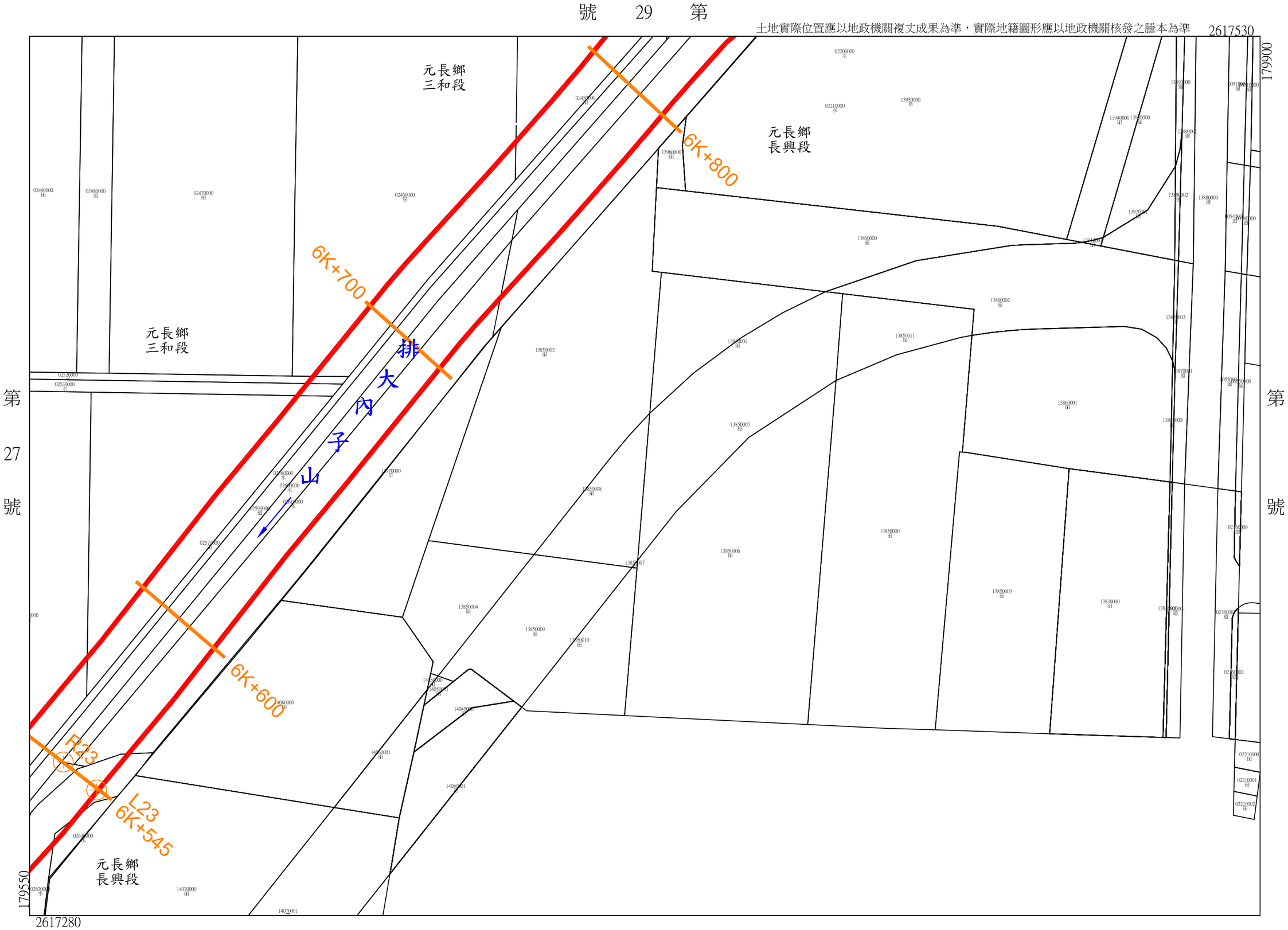

年　　月　　日核定公告　　號　　第　　比例尺：1/1000　　坐標系統：TWD97

第 號

土地實際位置應以地政機關複丈成果為準，實際地籍圖形應以地政機關核發之謄本為準

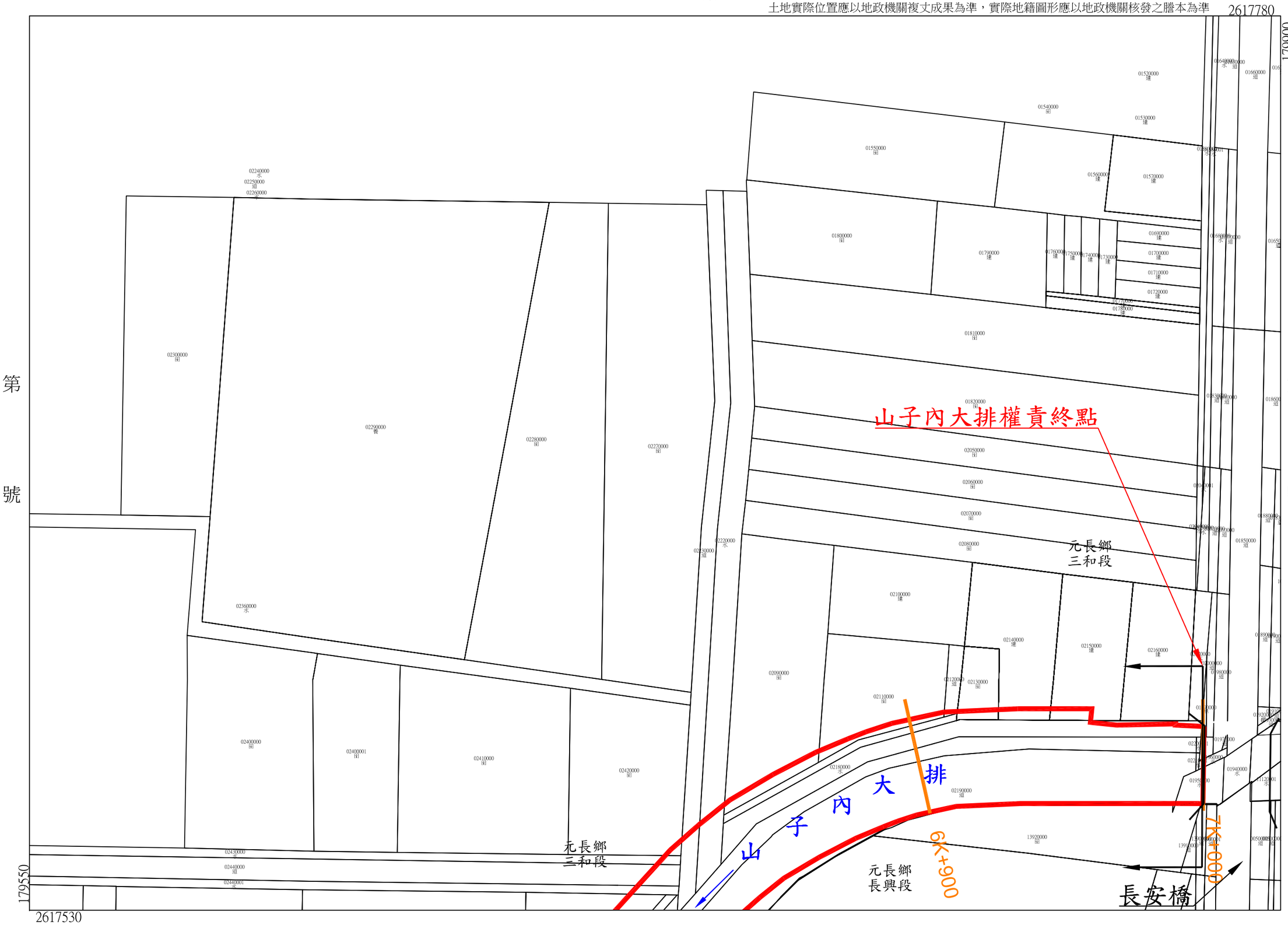

第 號

年 月 日核定公告 號 28 第 比例尺：1/1000 坐標系統：TWD97