

尖山大排系統

-尖山大排

堤防預定線（用地範圍）圖

雲林縣政府

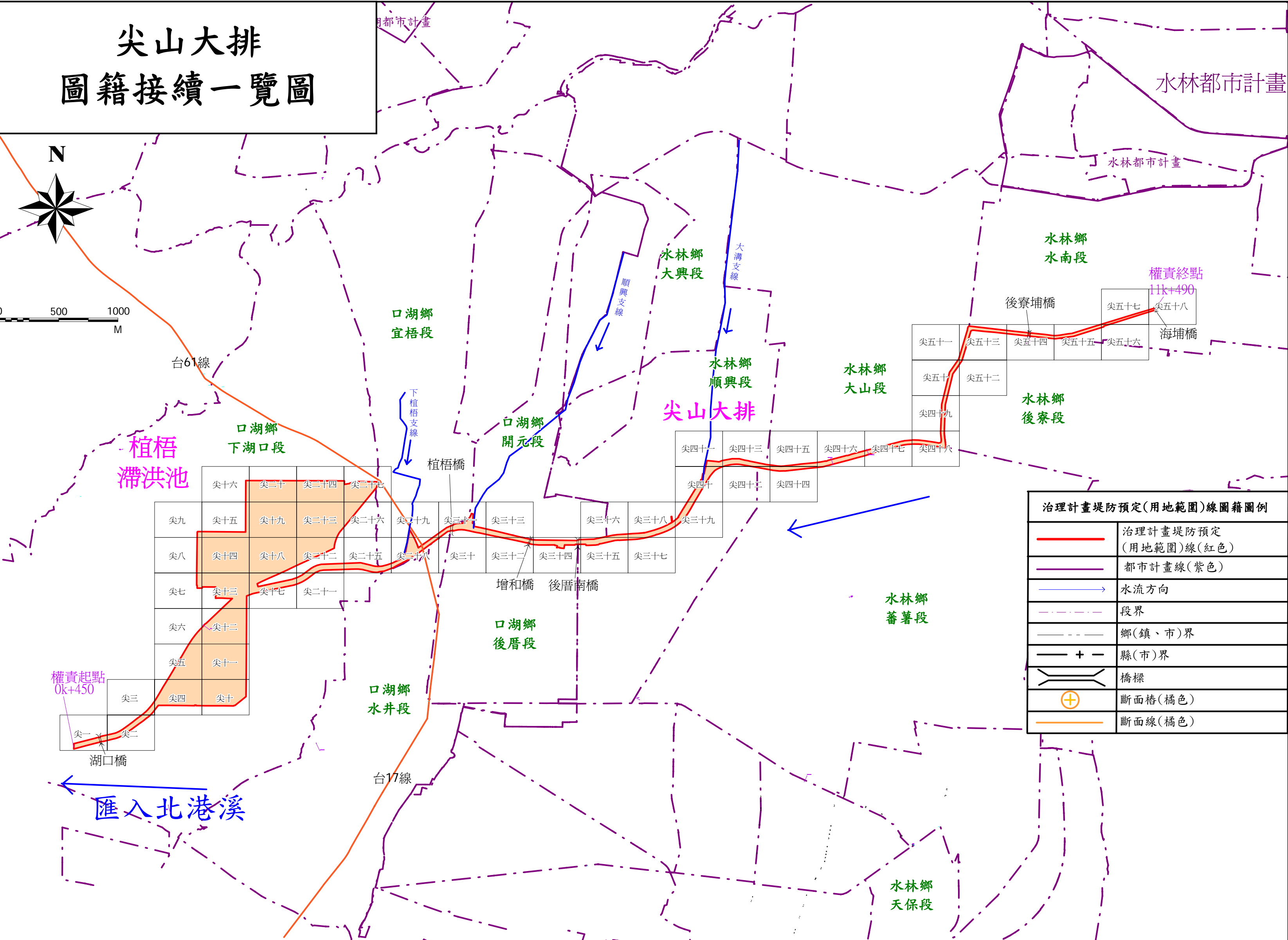
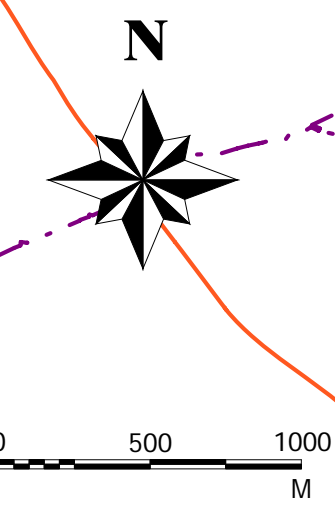
中華民國 99 年 7 月

尖山大排系統

-尖山大排

堤防預定線（用地範圍）圖

尖山大排 圖籍接續一覽圖



權責終點 11k+490

尖五十一	尖五十三	尖五十四	尖五十五	尖五十六	尖五十七	尖五十八
尖五十	尖五十二					
尖四十九						

後寮埔橋 海埔橋

權責起點 0k+450

尖十六	尖二十	尖二十四	尖二十七							
尖九	尖十五	尖十九	尖二十三	尖二十六	尖二十九	尖三十一	尖三十三	尖三十六	尖三十八	尖三十九
尖八	尖十四	尖十八	尖二十二	尖二十五	尖二十八	尖三十	尖三十二	尖三十四	尖三十五	尖三十七
尖七	尖十三	尖十七	尖二十一							
尖六	尖十二									
尖五	尖十一									
尖三	尖四	尖十								
尖一	尖二									

增和橋 後厝南橋

治理計畫堤防預定(用地範圍)線圖籍圖例

	治理計畫堤防預定(用地範圍)線(紅色)
	都市計畫線(紫色)
	水流方向
	段界
	鄉(鎮、市)界
	縣(市)界
	橋樑
	斷面樁(橘色)
	斷面線(橘色)

權責起點 0k+450

湖口橋

匯入北港溪

雲林縣尖山大排斷面樁坐標一覽表

點號	TWD97 座標系統		TWD67 座標系統		備註
	縱座標	橫座標	縱座標	橫座標	
L01	2602774.988	163973.580	2602982.203	163146.263	尖山大排
L02	2602852.784	164267.699	2603059.996	163440.377	尖山大排
L03	2602945.913	164560.347	2603153.122	163733.020	尖山大排
L04	2603137.346	164798.207	260334.550	163970.875	尖山大排
L05	2603393.505	164959.731	2603600.705	164132.395	尖山大排
L06	2603650.503	165114.126	2603857.698	164286.786	尖山大排
L07	2603873.909	165304.798	2604081.099	164477.453	尖山大排
L08	2604078.043	165523.543	2604285.229	164696.194	尖山大排
L09	2604159.951	165795.707	2604367.133	164968.353	尖山大排
L10	2604250.964	166089.704	2604458.143	165262.344	尖山大排
L11	2604328.394	166351.144	2604535.570	165523.780	尖山大排
L12	2604307.939	166646.423	2604515.114	165873.054	尖山大排
L13	2604406.720	166934.081	2604613.891	166106.708	尖山大排
L14	2604580.615	167181.444	26047873.782	166354.065	尖山大排
L15	2604659.708	167440.465	2604866.872	166613.082	尖山大排
L16	2604598.941	167734.351	2604806.104	166906.964	尖山大排
L17	2604538.015	168031.310	2604745.177	167203.919	尖山大排
L18	2604536.646	168332.215	2604743.806	167504.819	尖山大排
L19	2604561.994	168634.408	2604769.151	167807.007	尖山大排
L20	2604594.268	168933.604	2604801.423	168106.198	尖山大排
L21	2604711.364	169222.019	2604918.515	168394.608	尖山大排
L22	2604958.830	169396.551	2605165.976	168569.136	尖山大排
L23	2605184.475	169565.637	2605391.617	168738.217	尖山大排
L24	2605200.495	169843.767	2605407.635	169016.343	尖山大排
L25	2605165.988	170144.592	2605373.126	169317.163	尖山大排
L26	2605197.191	170445.740	2605404.327	169618.307	尖山大排
L27	2605274.233	170736.610	2605481.366	169909.172	尖山大排
L28	2605355.917	171024.811	2605563.046	170197.368	尖山大排
L29	2605382.194	171316.695	2605589.322	170489.247	尖山大排
L30	2605524.193	171473.608	2605731.317	170646.157	尖山大排
L31	2605820.769	171504.912	2606027.889	170677.458	尖山大排
L32	2606088.876	171617.530	2606295.990	170790.073	尖山大排
L33	2606351.151	171710.467	260558.260	170883.006	尖山大排
L34	2606323.692	171991.789	2606530.800	171164.324	尖山大排

點號	TWD97 座標系統		TWD67 座標系統		備註
	縱座標	橫座標	縱座標	橫座標	
L35	2606291.141	172290.089	2606498.248	171462.620	尖山大排
L36	2606309.755	172593.480	26065116.860	171766.007	尖山大排
L37	2606404.094	172877.738	2606611.196	172050.259	尖山大排
L38	2606494.012	173163.980	2606701.110	172336.496	尖山大排
R01	2602827.273	163969.443	2603034.488	163142.125	尖山大排
R02	2602893.104	164257.895	2603100.316	163430.572	尖山大排
R03	2602980.753	164533.562	2603187.962	163706.234	尖山大排
R04	2603164.723	164760.695	2603371.928	163933.363	尖山大排
R05	2603414.969	164920.266	2603622.168	164092.930	尖山大排
R06	2603672.327	165074.043	2603879.522	164246.703	尖山大排
R07	2603905.100	165268.337	2604112.290	164440.993	尖山大排
R08	2604108.185	165489.447	2604315.370	164662.097	尖山大排
R09	2604207.746	165782.708	2604414.928	164955.353	尖山大排
R10	2604290.782	166057.330	2604497.961	165229.971	尖山大排
R11	2604378.640	166349.605	2604585.816	165522.241	尖山大排
R12	2604360.720	166648.628	2604567.894	165821.259	尖山大排
R13	2604434.289	166921.330	2604641.460	166096.959	尖山大排
R14	2604607.786	167161.587	2604814.953	166334.208	尖山大排
R15	2604710.532	167450.022	2604917.695	166622.638	尖山大排
R16	2604639.849	167741.666	2604847.011	166914.278	尖山大排
R17	2604578.780	168033.428	2604785.941	167206.037	尖山大排
R18	2604574.799	168332.211	2604816.173	167504.815	尖山大排
R19	2604609.014	168625.107	2604816.171	167797.706	尖山大排
R20	2604637.847	168922.921	2604845.001	168095.515	尖山大排
R21	2604741.544	169190.942	260985.003	168378.817	尖山大排
R22	2604986.919	169355.001	2605194.066	168527.587	尖山大排
R23	2605220.215	169547.053	2605427.356	168719.634	尖山大排
R24	2605240.716	169849.195	2605447.855	169021.771	尖山大排
R25	2605206.535	170141.563	2605414.076	169314.134	尖山大排
R26	2605239.939	170437.536	2605447.074	169610.103	尖山大排
R27	2605314.036	170728.017	2605521.169	169900.579	尖山大排
R28	2605388.771	171018.770	2605595.900	170191.326	尖山大排
R29	2605415.385	171318.668	2605622.512	170491.220	尖山大排
R30	2605527.808	171442.729	2605734.932	170615.279	尖山大排

雲林縣尖山大排斷面樁坐標一覽表

點號	TWD97 座標系統		TWD67 座標系統		備註
	縱座標	橫座標	縱座標	橫座標	
R31	2605825.447	171475.196	2606032.566	170647.743	尖山大排
R32	2606102.866	171590.745	2606309.980	170763.288	尖山大排
R33	2606386.401	171688.951	2606593.511	170861.491	尖山大排
R34	2606350.602	171993.584	2606557.710	171166.119	尖山大排
R35	2606318.407	172292.244	2606525.514	171464.775	尖山大排
R36	2606335.202	172585.379	2606542.306	171757.905	尖山大排
R37	2606424.104	172871.619	2606631.205	172044.141	尖山大排
R38	2606510.897	173158.757	2606717.995	172331.273	尖山大排
L16	2602774.988	163973.580	2602982.203	163146.263	尖山大排
L17	2602852.784	164267.699	2603059.996	163440.377	尖山大排
L18	2602945.913	164560.347	2603153.122	163733.020	尖山大排
L19	2603137.346	164798.207	260334.550	163970.875	尖山大排
L20	2603393.505	164959.731	2603600.705	164132.395	尖山大排
L21	2603650.503	165114.126	2603857.698	164286.786	尖山大排
L22	2603873.909	165304.798	2604081.099	164477.453	尖山大排
L23	2604078.043	165523.543	2604285.229	164696.194	尖山大排
L24	2604159.951	165795.707	2604367.133	164968.353	尖山大排
L25	2604250.964	166089.704	2604458.143	165262.344	尖山大排
L26	2604328.394	166351.144	2604535.570	165523.780	尖山大排
L27	2604307.939	166646.423	2604515.114	165873.054	尖山大排
L28	2604406.720	166934.081	2604613.891	166106.708	尖山大排
L29	2604580.615	167181.444	26047873.782	166354.065	尖山大排
L30	2604659.708	167440.465	2604866.872	166613.082	尖山大排
L31	2604598.941	167734.351	2604806.104	166906.964	尖山大排
L32	2604538.015	168031.310	2604745.177	167203.919	尖山大排
L33	2604536.646	168332.215	2604743.806	167504.819	尖山大排
L34	2604561.994	168634.408	2604769.151	167807.007	尖山大排
L35	2604594.268	168933.604	2604801.423	168106.198	尖山大排
L36	2604711.364	169222.019	2604918.515	168394.608	尖山大排
L37	2604958.830	169396.551	2605165.976	168569.136	尖山大排
L38	2605184.475	169565.637	2605391.617	168738.217	尖山大排
R01	2605200.495	169843.767	2605407.635	169016.343	尖山大排
R02	2605165.988	170144.592	2605373.126	169317.163	尖山大排
R03	2605197.191	170445.740	2605404.327	169618.307	尖山大排

點號	TWD97 座標系統		TWD67 座標系統		備註
	縱座標	橫座標	縱座標	橫座標	
R04	2605274.233	170736.610	2605481.366	169909.172	尖山大排
R05	2605355.917	171024.811	2605563.046	170197.368	尖山大排
R06	2605382.194	171316.695	2605589.322	170489.247	尖山大排
R07	2605524.193	171473.608	2605731.317	170646.157	尖山大排
R08	2605820.769	171504.912	2606027.889	170677.458	尖山大排
R09	2606088.876	171617.530	2606295.990	170790.073	尖山大排
R10	2606351.151	171710.467	260558.260	170883.006	尖山大排
R11	2606323.692	171991.789	2606530.800	171164.324	尖山大排
R12	2606291.141	172290.089	2606498.248	171462.620	尖山大排
R13	2606309.755	172593.480	26065116.860	171766.007	尖山大排
R14	2606404.094	172877.738	2606611.196	172050.259	尖山大排
R15	2606494.012	173163.980	2606701.110	172336.496	尖山大排
R16	2602827.273	163969.443	2603034.488	163142.125	尖山大排
R17	2602893.104	164257.895	2603100.316	163430.572	尖山大排
R18	2602980.753	164533.562	2603187.962	163706.234	尖山大排
R19	2603164.723	164760.695	2603371.928	163933.363	尖山大排
R20	2603414.969	164920.266	2603622.168	164092.930	尖山大排
R21	2603672.327	165074.043	2603879.522	164246.703	尖山大排
R22	2603905.100	165268.337	2604112.290	164440.993	尖山大排
R23	2604108.185	165489.447	2604315.370	164662.097	尖山大排
R24	2604207.746	165782.708	2604414.928	164955.353	尖山大排
R25	2604290.782	166057.330	2604497.961	165229.971	尖山大排
R26	2604378.640	166349.605	2604585.816	165522.241	尖山大排
R27	2604360.720	166648.628	2604567.894	165821.259	尖山大排
R28	2604434.289	166921.330	2604641.460	166096.959	尖山大排
R29	2604607.786	167161.587	2604814.953	166334.208	尖山大排
R30	2604710.532	167450.022	2604917.695	166622.638	尖山大排
R31	2604639.849	167741.666	2604847.011	166914.278	尖山大排
R32	2604578.780	168033.428	2604785.941	167206.037	尖山大排
R33	2604574.799	168332.211	2604816.173	167504.815	尖山大排
R34	2604609.014	168625.107	2604816.171	167797.706	尖山大排
R35	2604637.847	168922.921	2604845.001	168095.515	尖山大排
R36	2604741.544	169190.942	260985.003	168378.817	尖山大排
R37	2604986.919	169355.001	2605194.066	168527.587	尖山大排

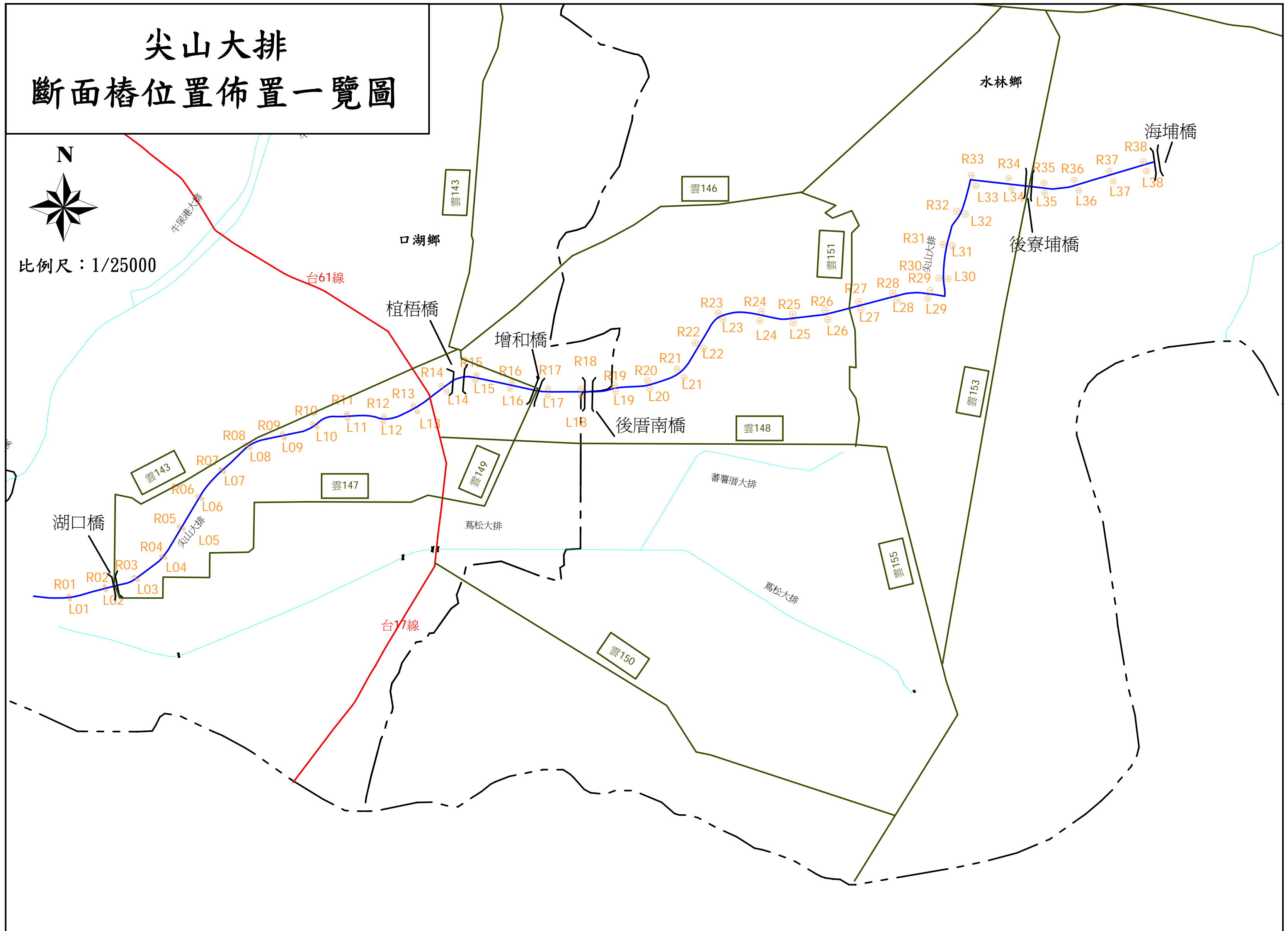
雲林縣尖山大排斷面樁坐標一覽表

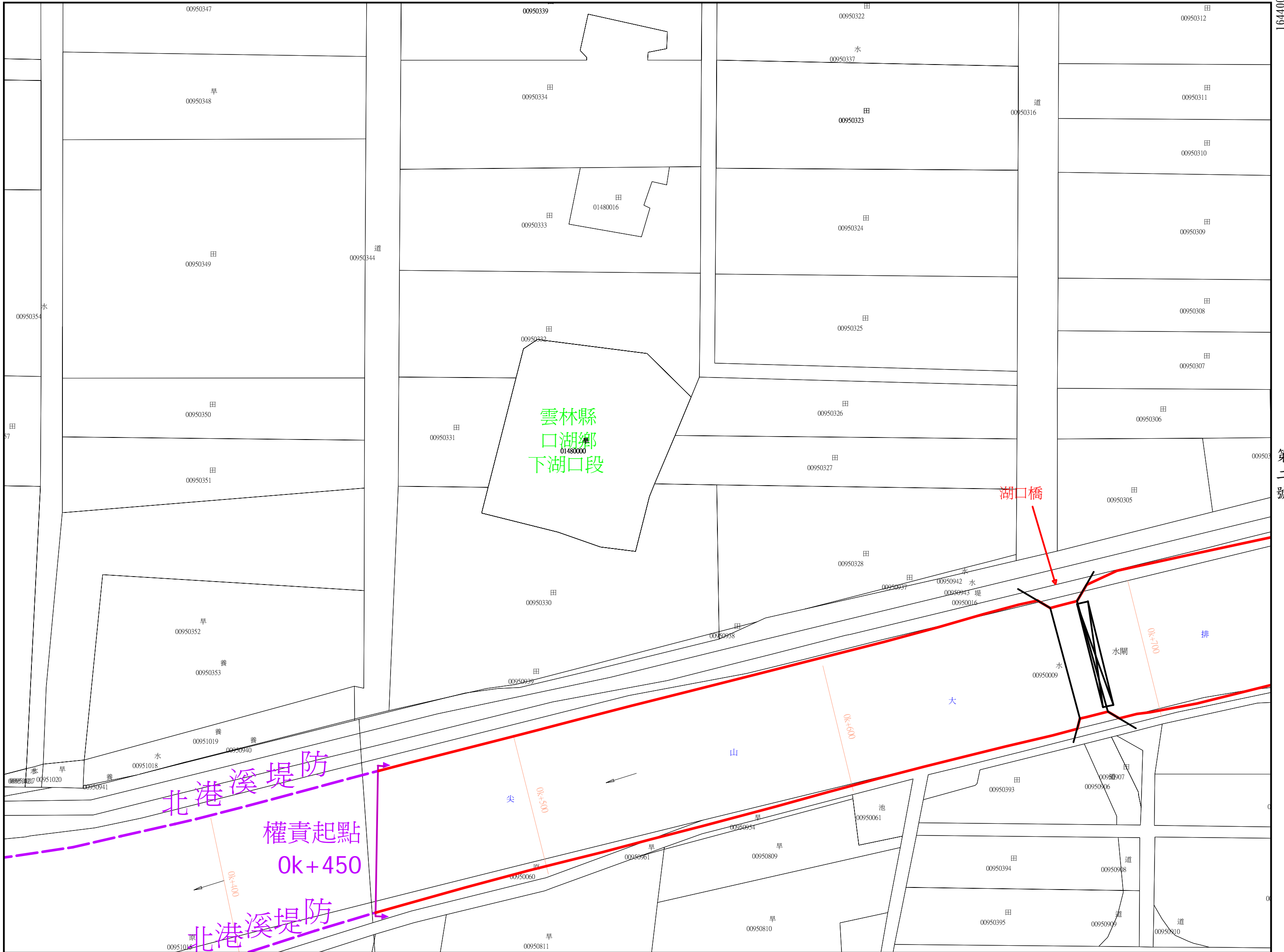
點號	TWD97 座標系統		TWD67 座標系統		備註
	縱座標	橫座標	縱座標	橫座標	
R38	2605220.215	169547.053	2605427.356	168719.634	尖山大排
L28	2605240.716	169849.195	2605447.855	169021.771	尖山大排
L29	2605206.535	170141.563	2605414.076	169314.134	尖山大排
L30	2605239.939	170437.536	2605447.074	169610.103	尖山大排
L31	2605314.036	170728.017	2605521.169	169900.579	尖山大排
L32	2605388.771	171018.770	2605595.900	170191.326	尖山大排
L33	2605415.385	171318.668	2605622.512	170491.220	尖山大排
L34	2605527.808	171442.729	2605734.932	170615.279	尖山大排
L35	2605825.447	171475.196	2606032.566	170647.743	尖山大排
L36	2606102.866	171590.745	2606309.980	170763.288	尖山大排
L37	2606386.401	171688.951	2606593.511	170861.491	尖山大排
L38	2606350.602	171993.584	2606557.710	171166.119	尖山大排
R01	2606318.407	172292.244	2606525.514	171464.775	尖山大排
R02	2606335.202	172585.379	2606542.306	171757.905	尖山大排
R03	2606424.104	172871.619	2606631.205	172044.141	尖山大排
R04	2606510.897	173158.757	2606717.995	172331.273	尖山大排
R05	2602774.988	163973.580	2602982.203	163146.263	尖山大排
R06	2602852.784	164267.699	2603059.996	163440.377	尖山大排
R07	2602945.913	164560.347	2603153.122	163733.020	尖山大排
R08	2603137.346	164798.207	260334.550	163970.875	尖山大排
R09	2603393.505	164959.731	2603600.705	164132.395	尖山大排
R10	2603650.503	165114.126	2603857.698	164286.786	尖山大排
R11	2603873.909	165304.798	2604081.099	164477.453	尖山大排
R12	2604078.043	165523.543	2604285.229	164696.194	尖山大排
R13	2604159.951	165795.707	2604367.133	164968.353	尖山大排
R14	2604250.964	166089.704	2604458.143	165262.344	尖山大排
R15	2604328.394	166351.144	2604535.570	165523.780	尖山大排
R16	2604307.939	166646.423	2604515.114	165873.054	尖山大排
R17	2604406.720	166934.081	2604613.891	166106.708	尖山大排
R18	2604580.615	167181.444	26047873.782	166354.065	尖山大排
R19	2604659.708	167440.465	2604866.872	166613.082	尖山大排
R20	2604598.941	167734.351	2604806.104	166906.964	尖山大排
R21	2604538.015	168031.310	2604745.177	167203.919	尖山大排
R22	2604536.646	168332.215	2604743.806	167504.819	尖山大排

點號	TWD97 座標系統		TWD67 座標系統		備註
	縱座標	橫座標	縱座標	橫座標	
R23	2604561.994	168634.408	2604769.151	167807.007	尖山大排
R24	2604594.268	168933.604	2604801.423	168106.198	尖山大排
R25	2604711.364	169222.019	2604918.515	168394.608	尖山大排
R26	2604958.830	169396.551	2605165.976	168569.136	尖山大排
R27	2605184.475	169565.637	2605391.617	168738.217	尖山大排
R28	2605200.495	169843.767	2605407.635	169016.343	尖山大排
R29	2605165.988	170144.592	2605373.126	169317.163	尖山大排
R30	2605197.191	170445.740	2605404.327	169618.307	尖山大排
R31	2605274.233	170736.610	2605481.366	169909.172	尖山大排
R32	2605355.917	171024.811	2605563.046	170197.368	尖山大排
R33	2605382.194	171316.695	2605589.322	170489.247	尖山大排
R34	2605524.193	171473.608	2605731.317	170646.157	尖山大排
R35	2605820.769	171504.912	2606027.889	170677.458	尖山大排
R36	2606088.876	171617.530	2606295.990	170790.073	尖山大排
R37	2606351.151	171710.467	260558.260	170883.006	尖山大排
R38	2606323.692	171991.789	2606530.800	171164.324	尖山大排
R29	2606291.141	172290.089	2606498.248	171462.620	尖山大排
R30	2606309.755	172593.480	26065116.860	171766.007	尖山大排
R31	2606404.094	172877.738	2606611.196	172050.259	尖山大排
R32	2606494.012	173163.980	2606701.110	172336.496	尖山大排
R33	2602827.273	163969.443	2603034.488	163142.125	尖山大排
R34	2602893.104	164257.895	2603100.316	163430.572	尖山大排
R35	2602980.753	164533.562	2603187.962	163706.234	尖山大排
R36	2603164.723	164760.695	2603371.928	163933.363	尖山大排
R37	2603414.969	164920.266	2603622.168	164092.930	尖山大排
R38	2603672.327	165074.043	2603879.522	164246.703	尖山大排
R29	2603905.100	165268.337	2604112.290	164440.993	尖山大排

尖山大排 斷面樁位置佈置一覽圖

N
比例尺：1/25000





第三號

2603100

尖山大排圖籍第二號

164800



第一號

第二號

雲林縣
口湖鄉下湖口段

第 號

164400

第 號

2602800

年 月 日核定公告 比例尺： 1:1000

第 號

2603400

164800

尖山大排圖籍第三號



第 號

第四號

雲林縣
口湖鄉下湖口段

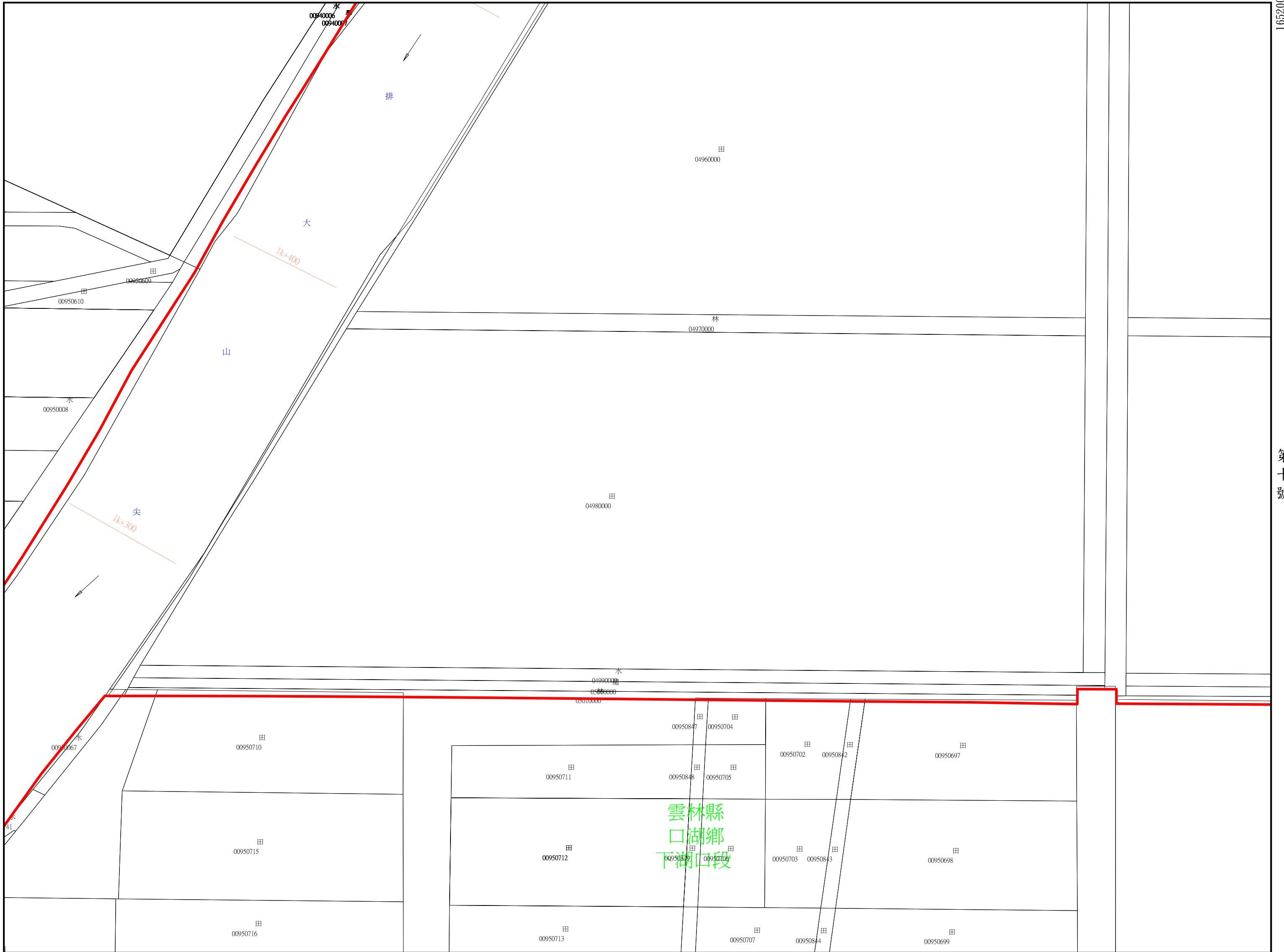
164400

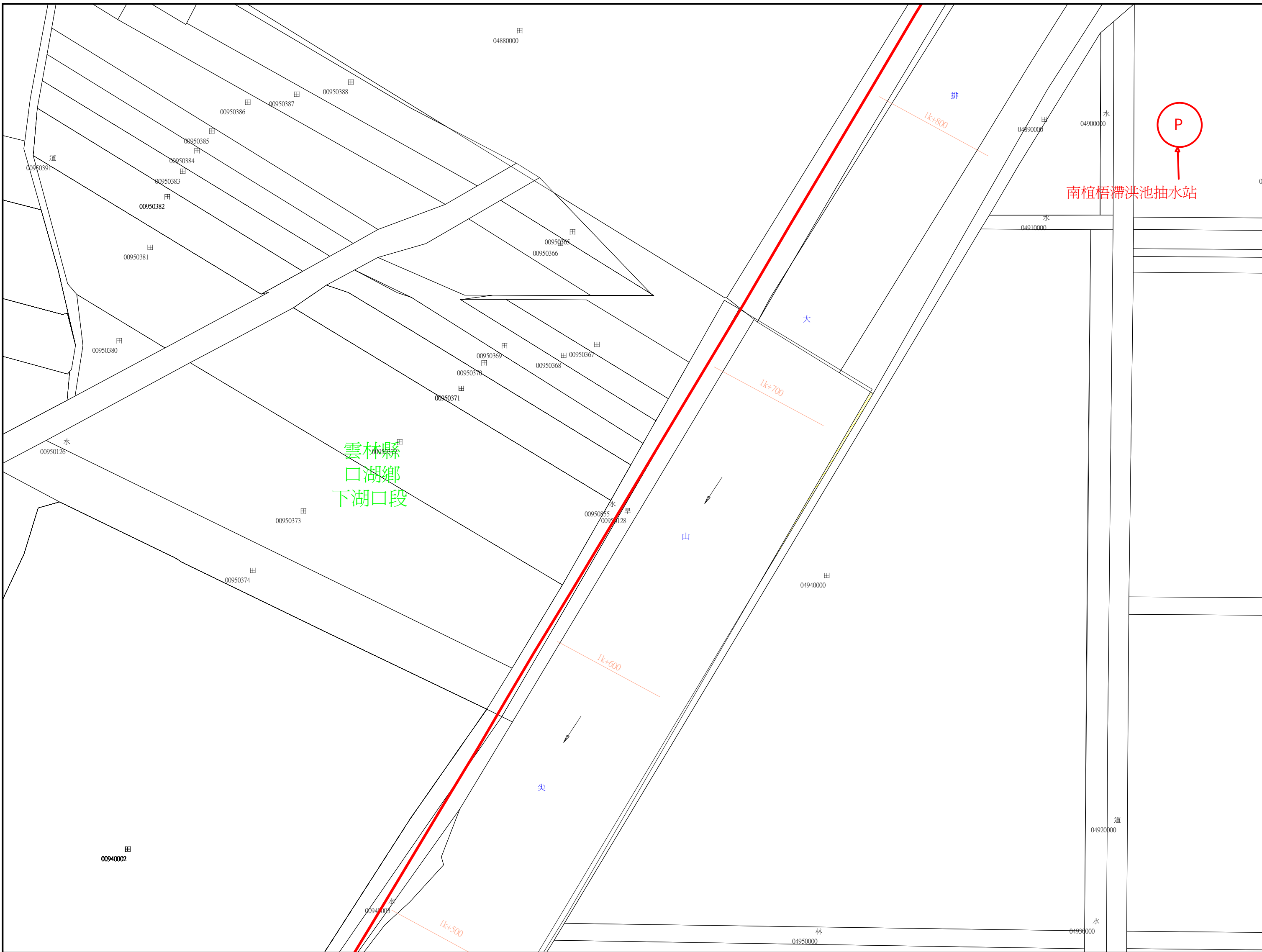
2603100

第二號

第 號

年 月 日核定公告 比例尺： 1:1000





第 號

164800

2603400

第四號

年 月 日核定公告 比例尺： 1:1000

第七號

2604000

165200

尖山大排圖籍第六號

第十二號

雲林縣

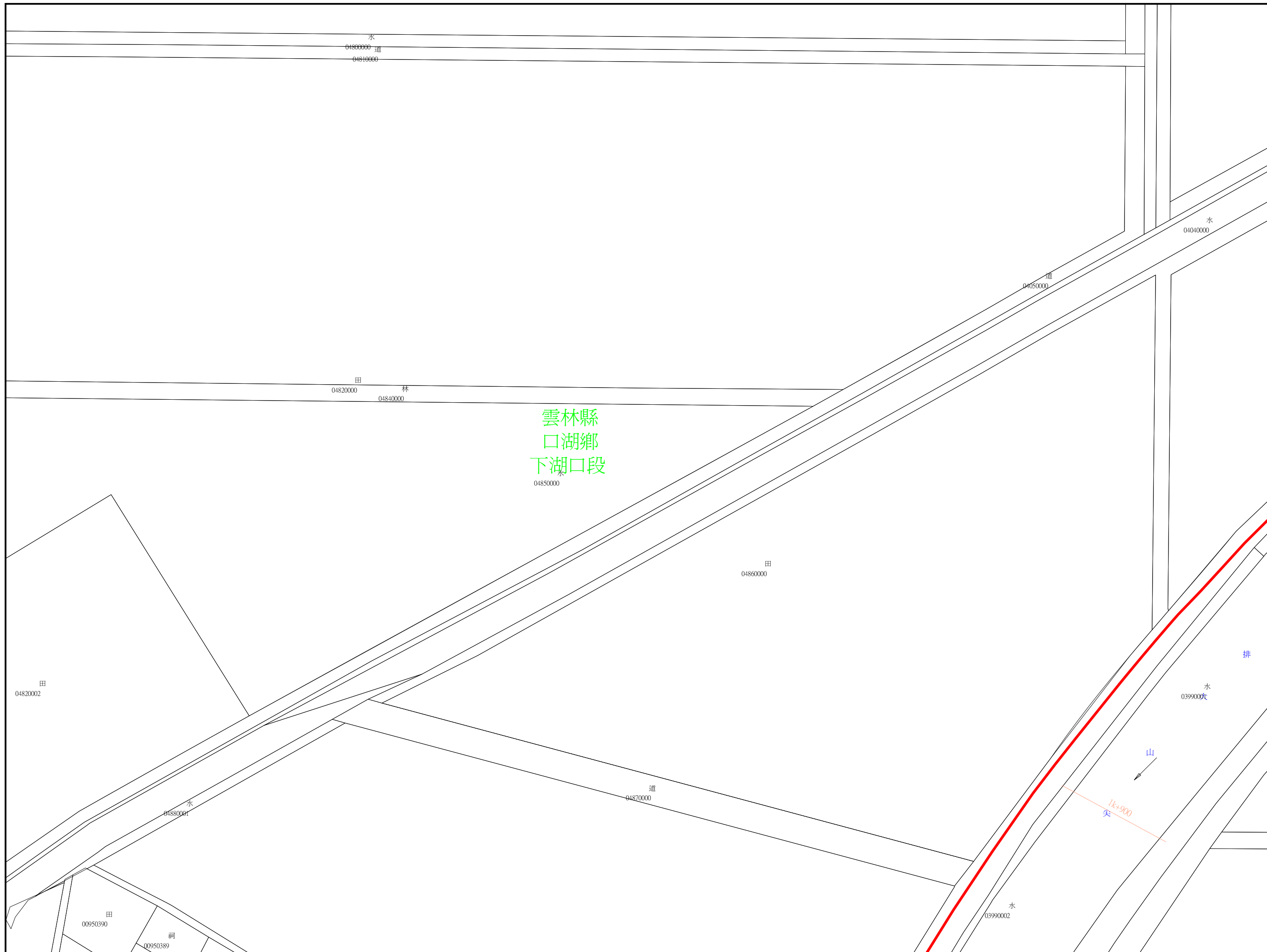
口湖鄉下湖口段

第

號

第

號



2603700

第五號

年 月 日核定公告 比例尺： 1:1000

第八號

2604300

165200

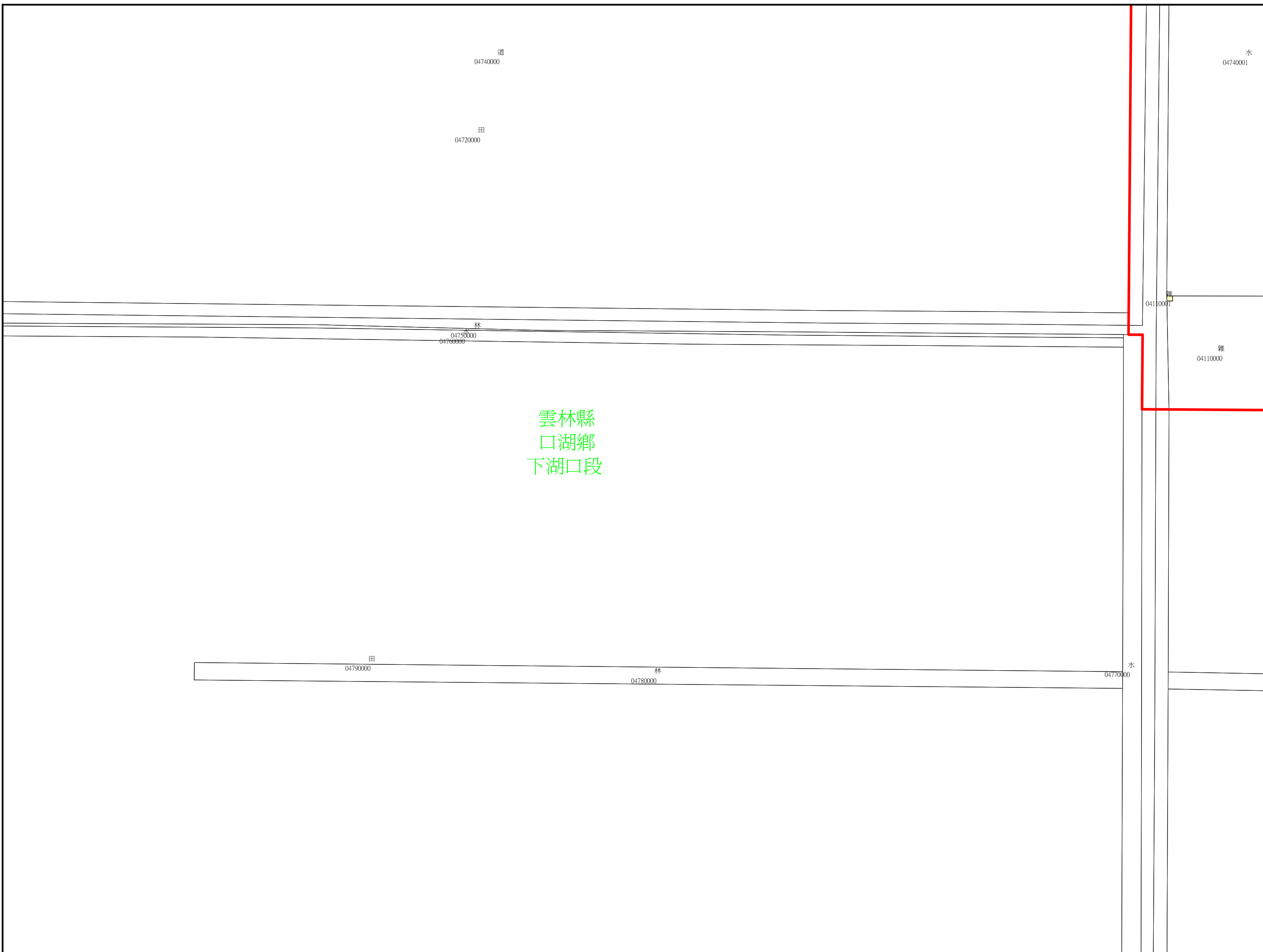
尖山大排圖籍第七號

第十三號

雲林縣

口湖鄉下湖口段

第 號



第 號

164800

2604000

第六號

年 月 日核定公告 比例尺： 1:1000

第九號

2604600

165200

尖山大排圖籍第八號

第十四號

雲林縣

口湖鄉下湖口段

第

號

道
04630000

田
04660000

林
04670000

田
04680000

雲林縣
口湖鄉
下湖口段

林
04690000
水
04730000

田
04700000

林
04710000

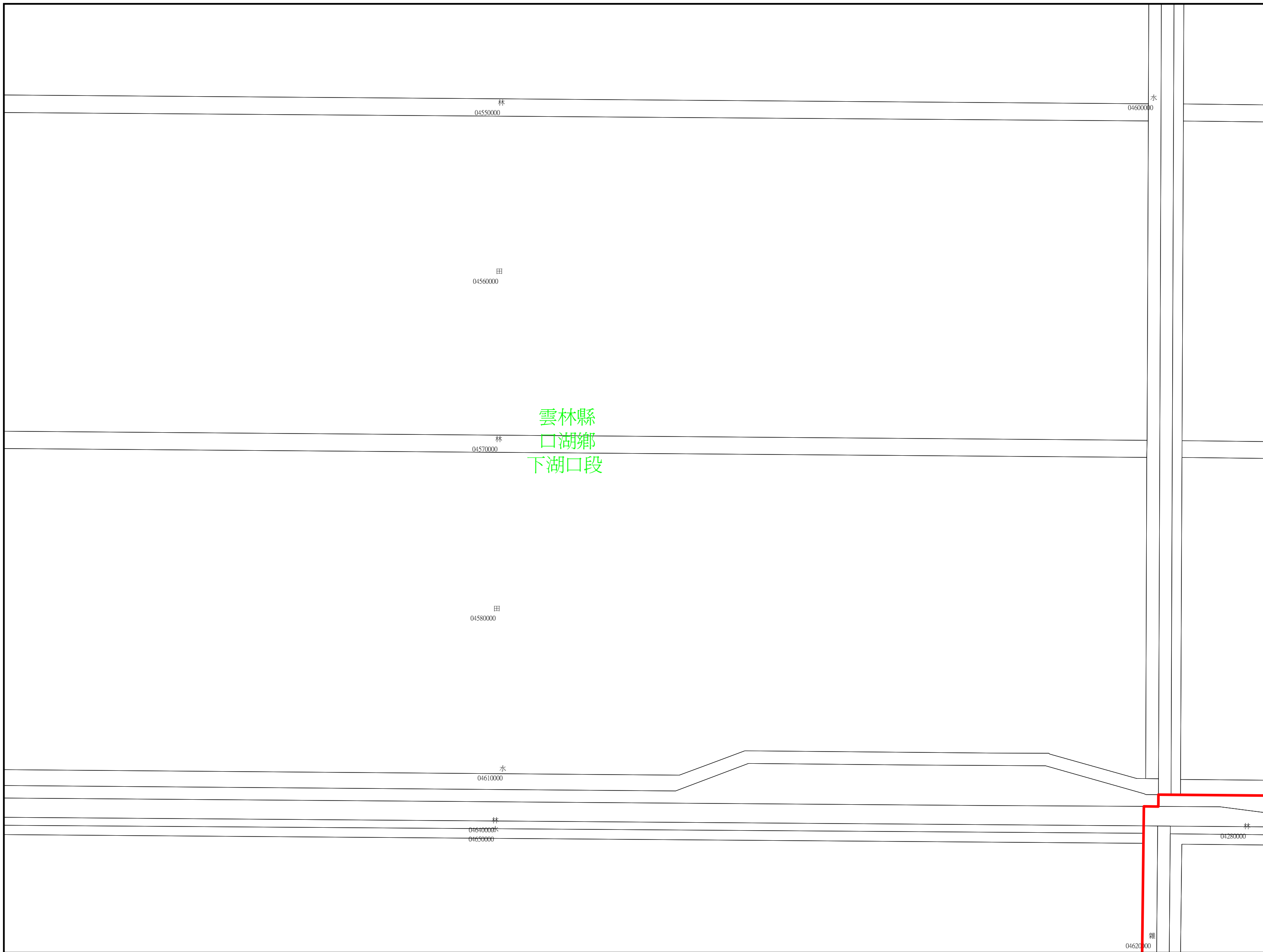
第七號

2604300

第
號

164800

年 月 日核定公告 比例尺： 1:1000



雲林縣
口湖鄉
下湖口段

第 號

164800

2604600

04620000

04280000

林
04550000

水
04600000

田
04560000

林
04570000

田
04580000

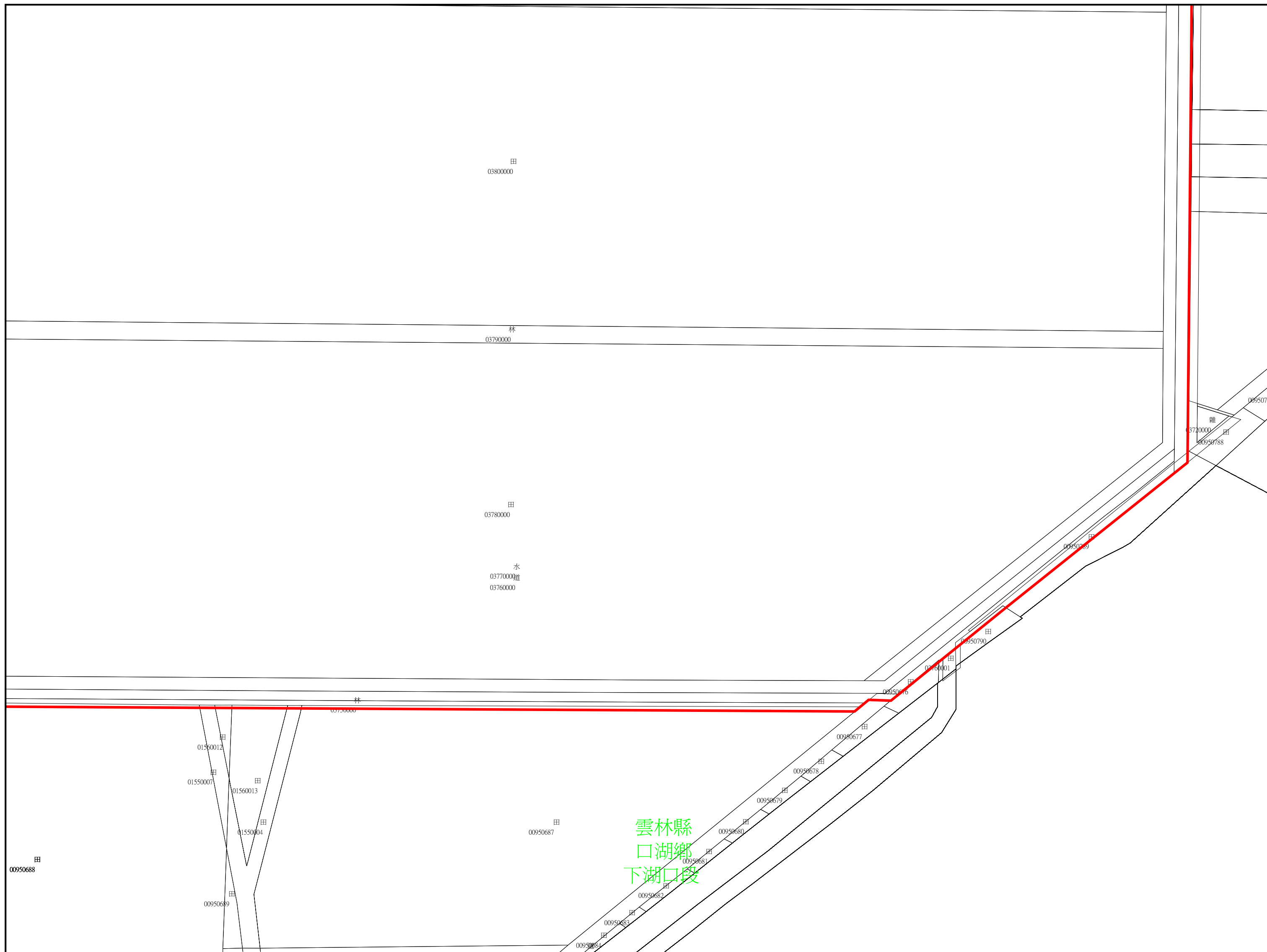
水
04610000

林
04630000

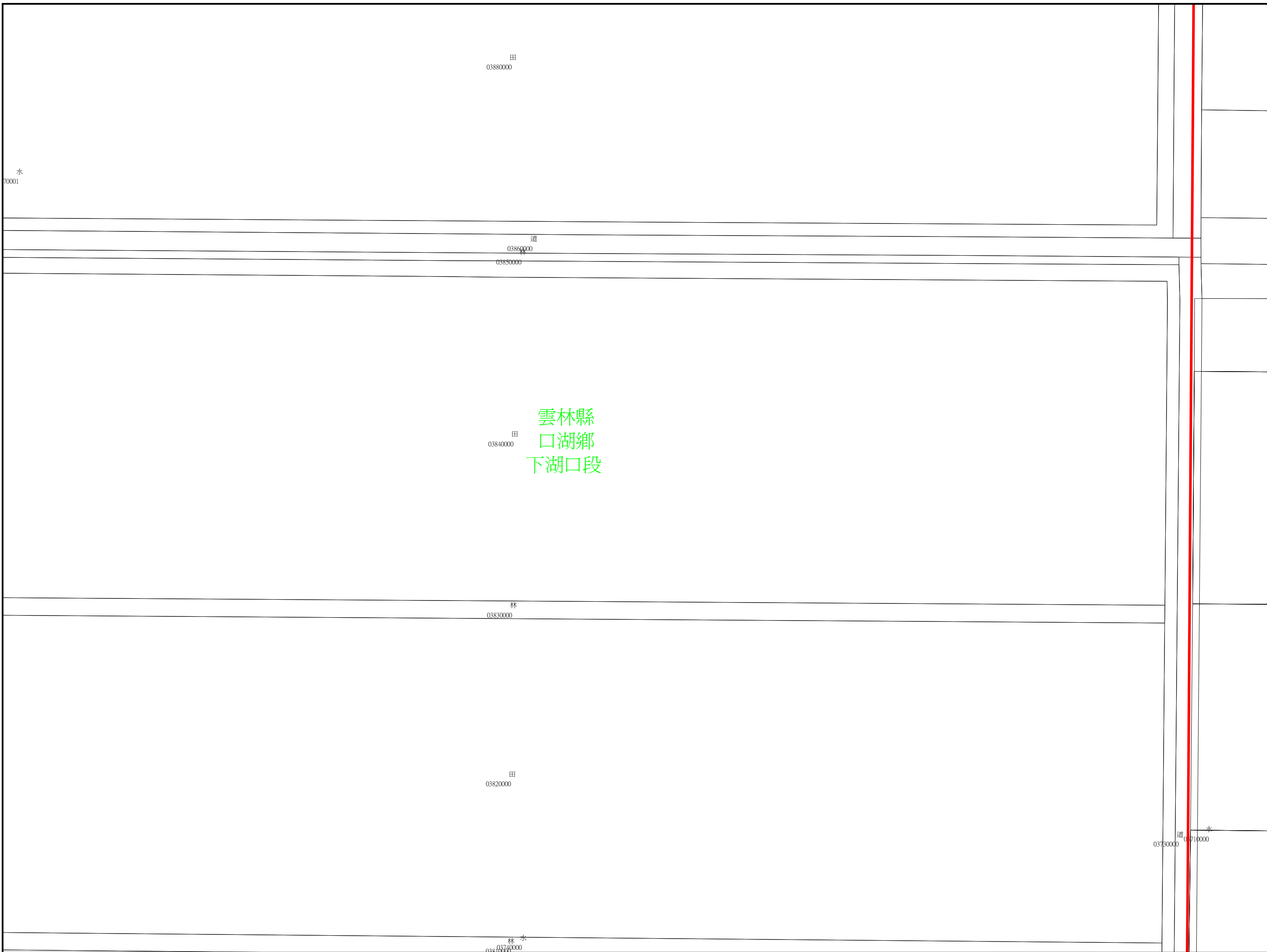
165200

04620000

雜



雲林縣
口湖鄉
下湖口段



第五號

165200

2603400

2604000

165600

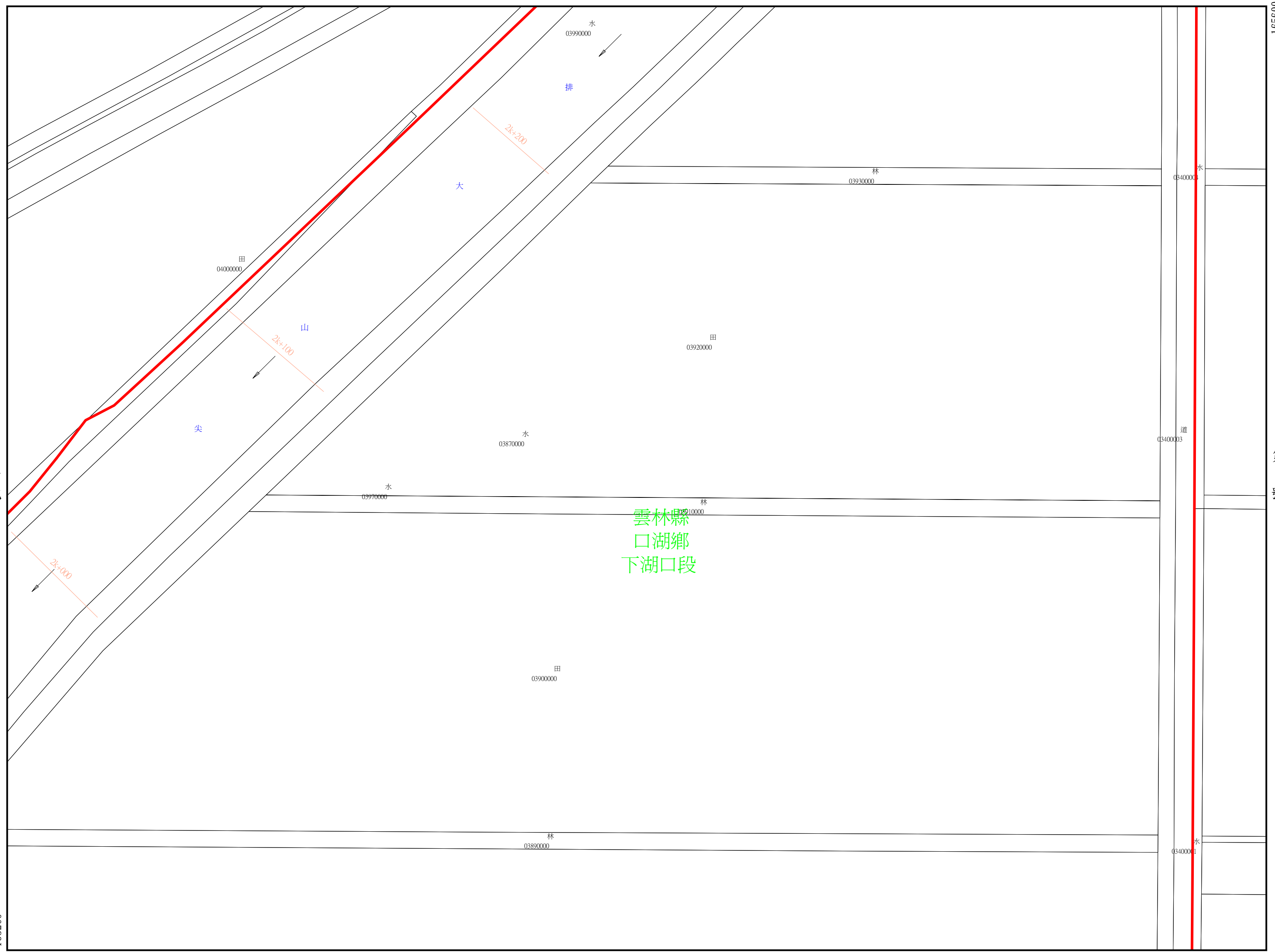
第
號

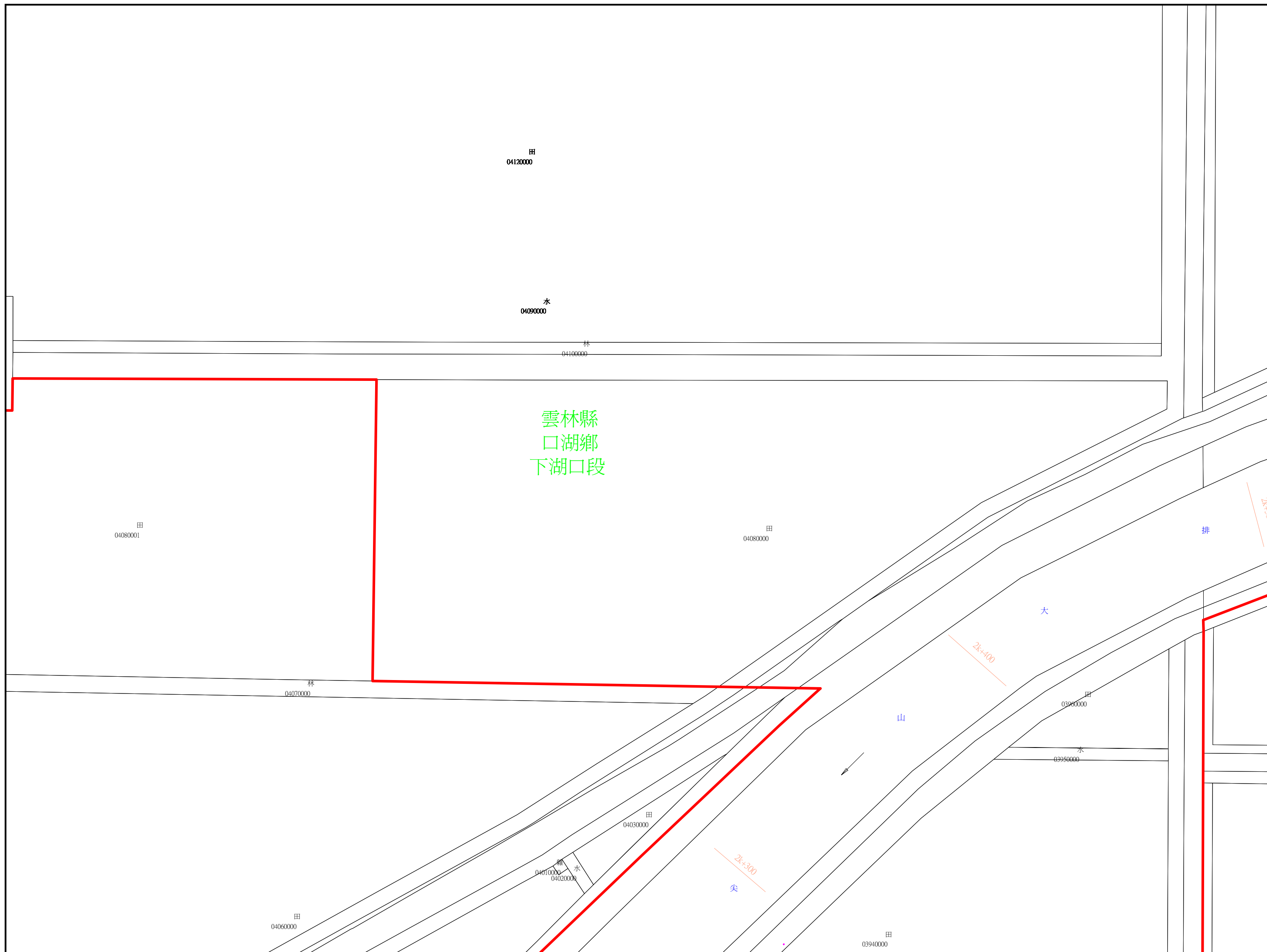
第十三號

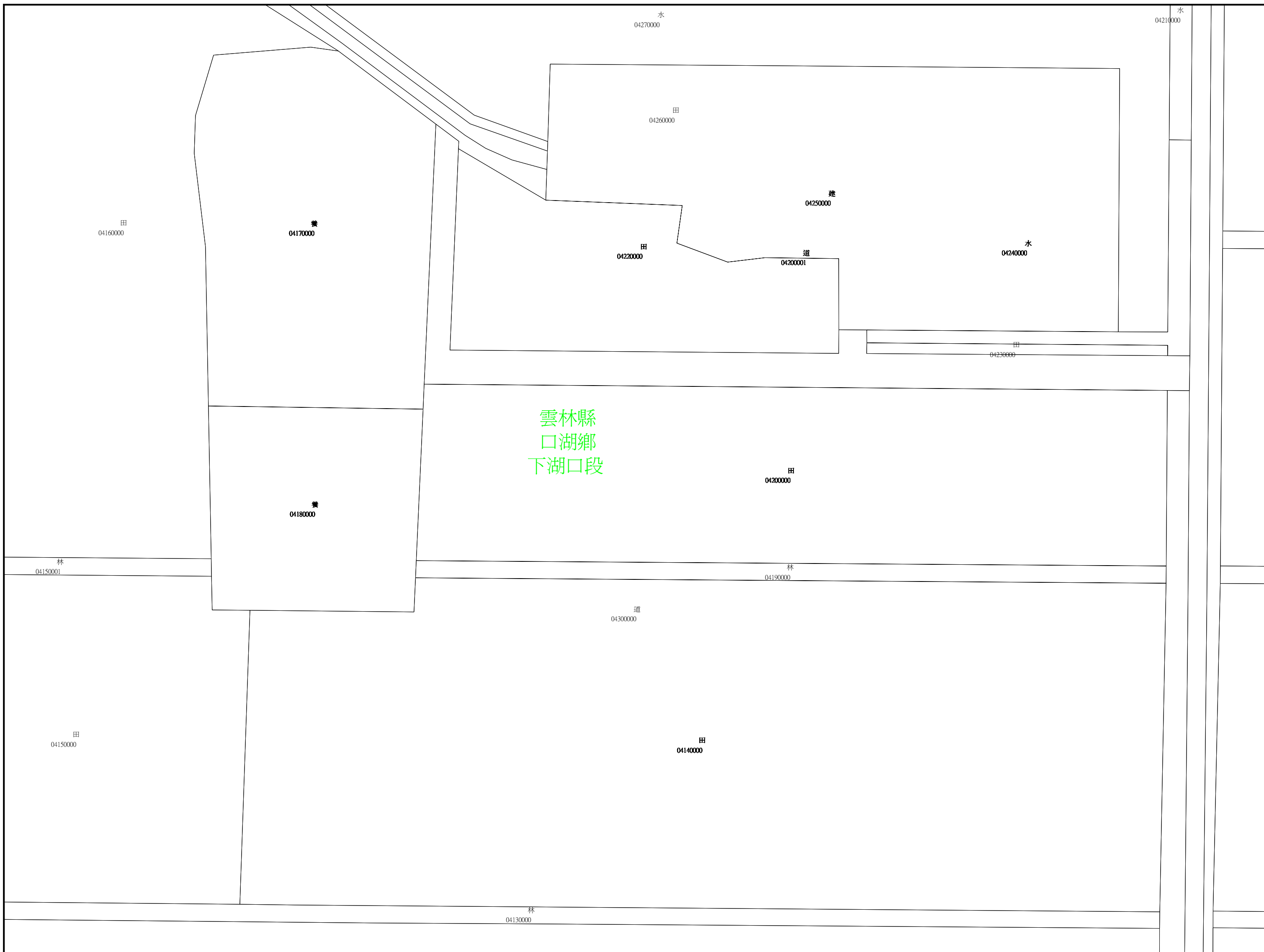
第十一號

第六號

165200







第十六號

2604900

165600

尖山大排圖籍第十五號

道
04320000

水
04410000
林
04370000

田
04360000

雲林縣
口湖鄉
下湖口段

林
04350000

田
04340000

第十九號

雲林縣
口湖鄉
下湖口段

林
04290000

第
號

第十四號

第九號

165200

2604600

年 月 日核定公告 比例尺： 1:1000

林
04160000

道
03950001

田水
04450000
04430000

雜
04440000

雜
03040000

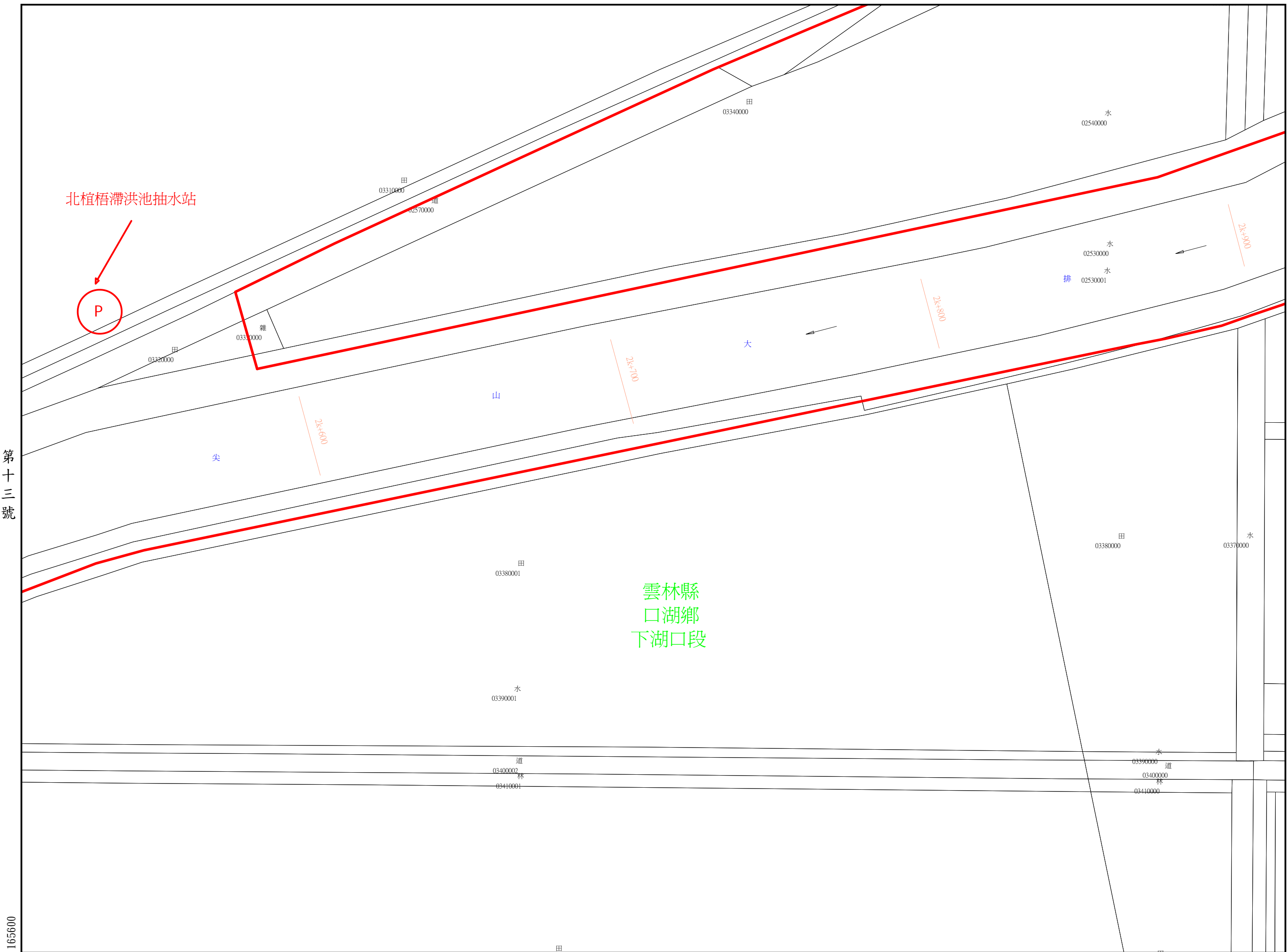
林
04120000

雲林縣
口湖鄉
下湖口段

田
04400000

林
04390000

田
04380000



第十九號

2604600

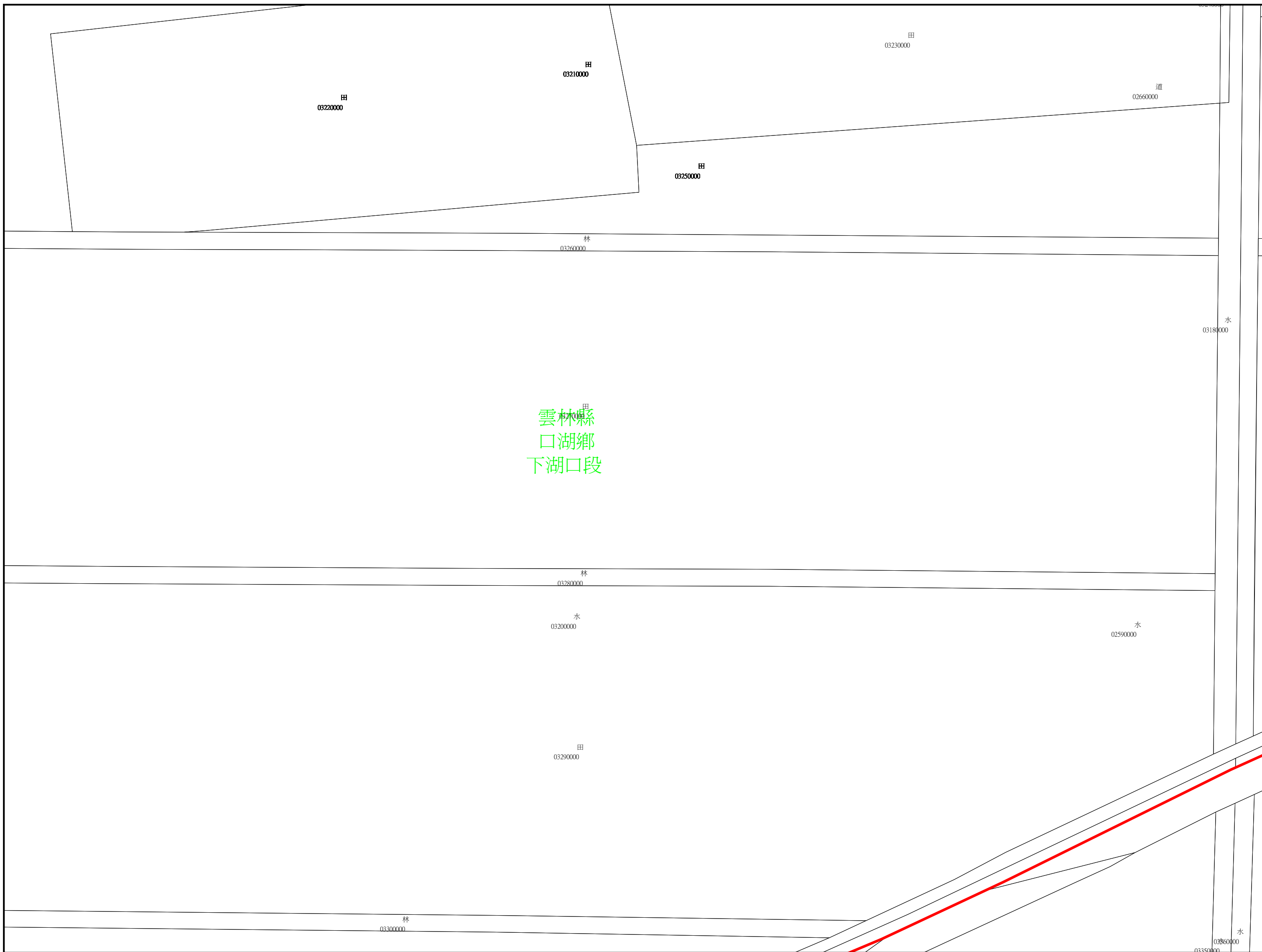
尖山大排圖籍第十八號

第二十二號

雲林縣

口湖鄉下湖口段

第 號



雲林縣
口湖鄉
下湖口段

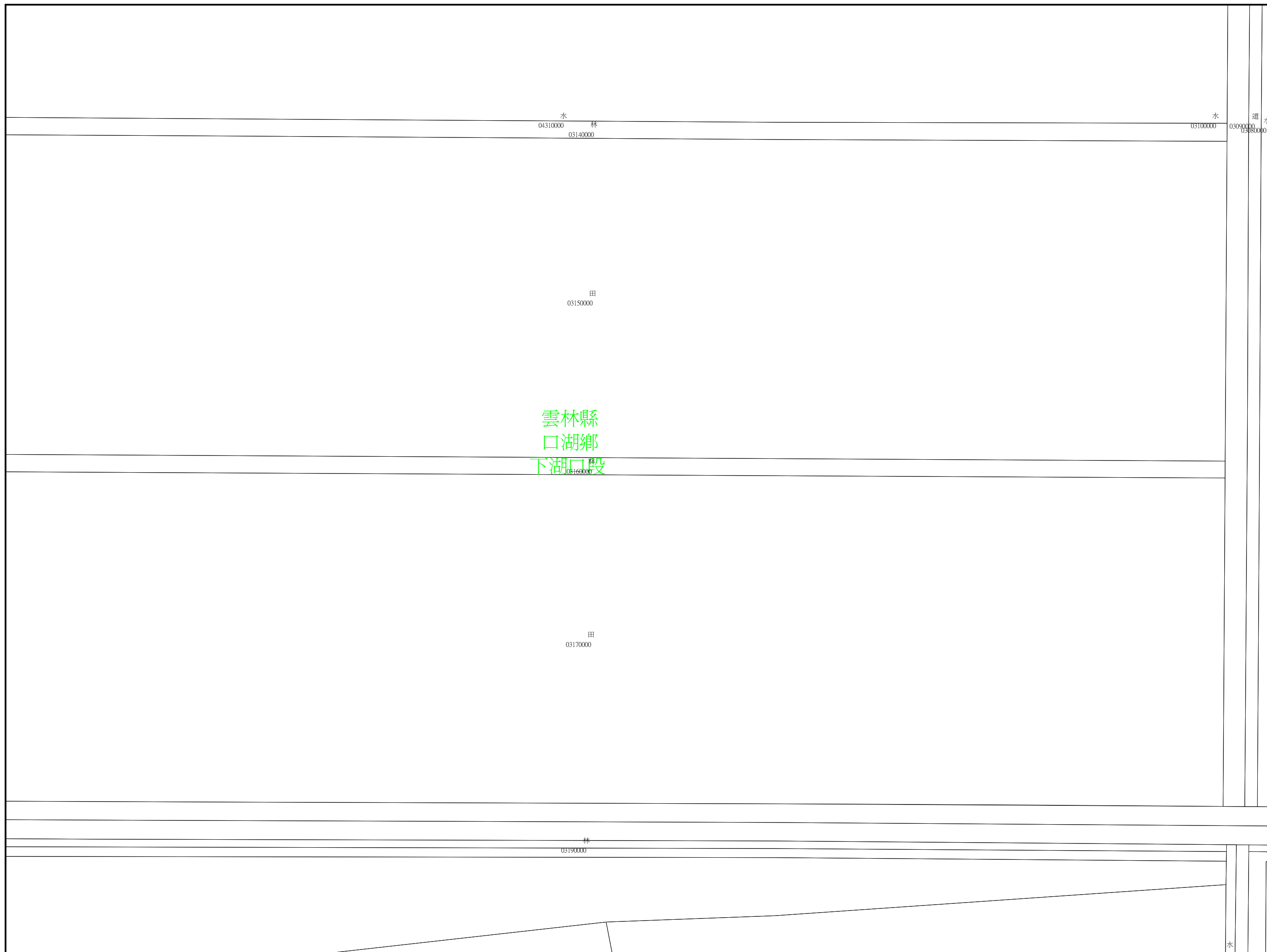
第十七號

2604300

年 月 日核定公告 比例尺： 1:1000

第十四號

165600



第 號

2605200

166000

尖山大排圖籍第二十號

林
03020000

田
03030000

水
03050000

林
03070000

道
03090000

雲林縣
口湖鄉
下湖口段

田
03110000

林
03120000

田
03130000

第二十四號

雲林縣

口湖鄉
下湖口段

第

號

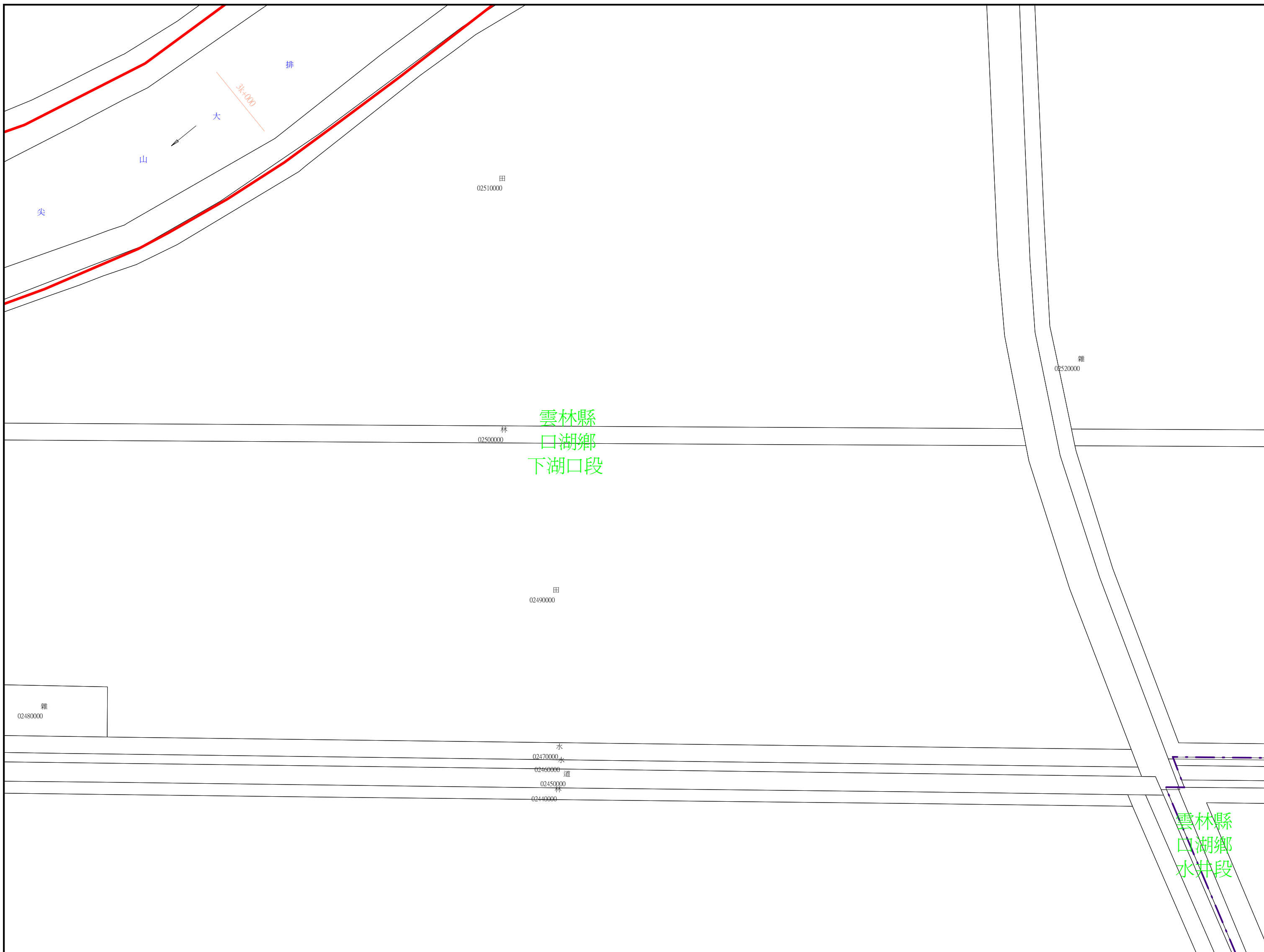
第十九號

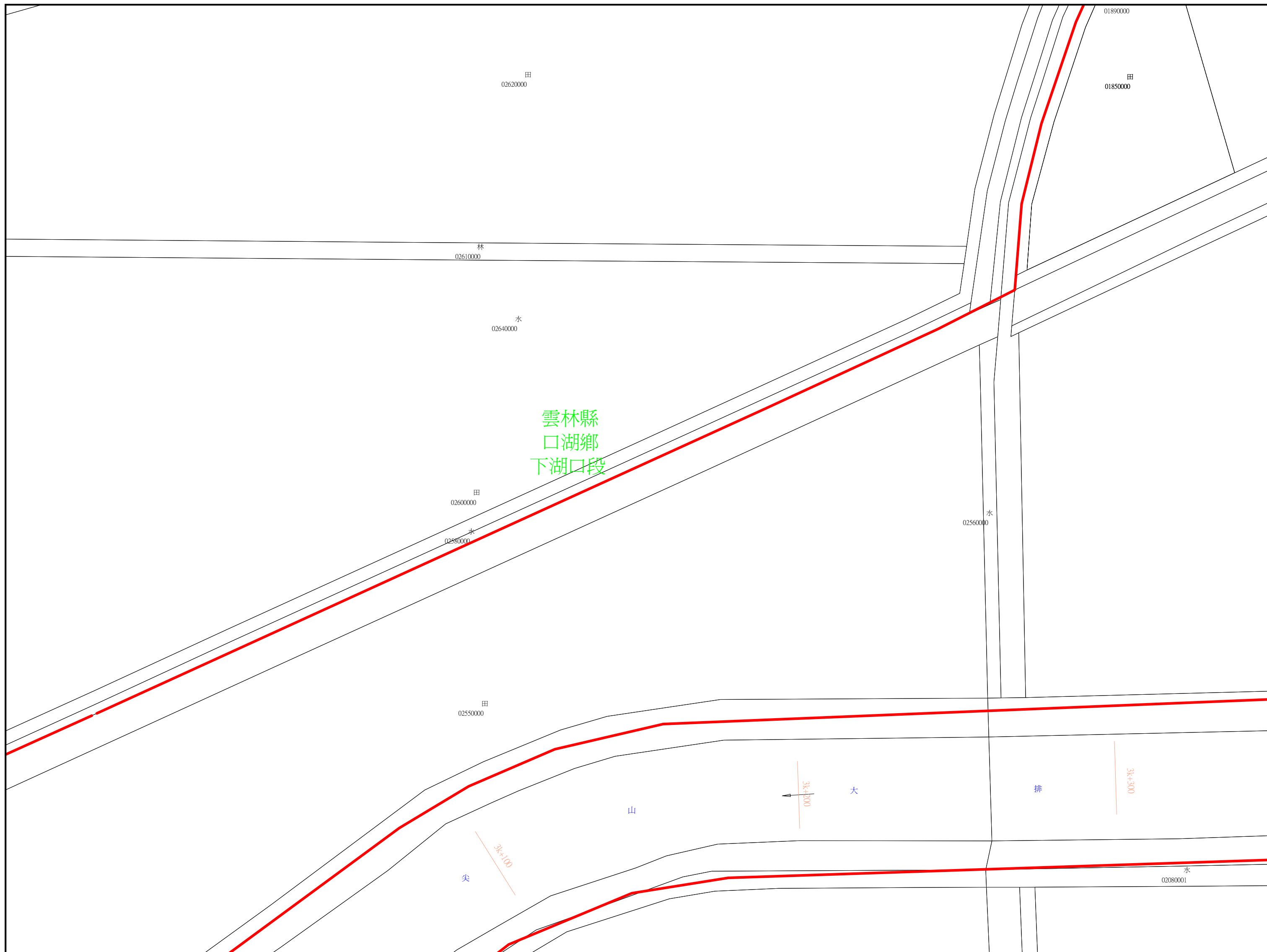
第十六號

165600

2604900

年 月 日核定公告 比例尺： 1:1000





雲林縣
口湖鄉
下湖口段

田
02620000

田
01850000

林
02610000

水
02640000

田
02600000

水
02580000

水
02560000

田
02550000

水
02080001

山

尖

大

排

3k+100

3k+200

3k+300

雲林縣
口湖鄉
下湖口段

林
02710000

田
02700000

林
02690000
02680000

雜
01870000

田
02670000

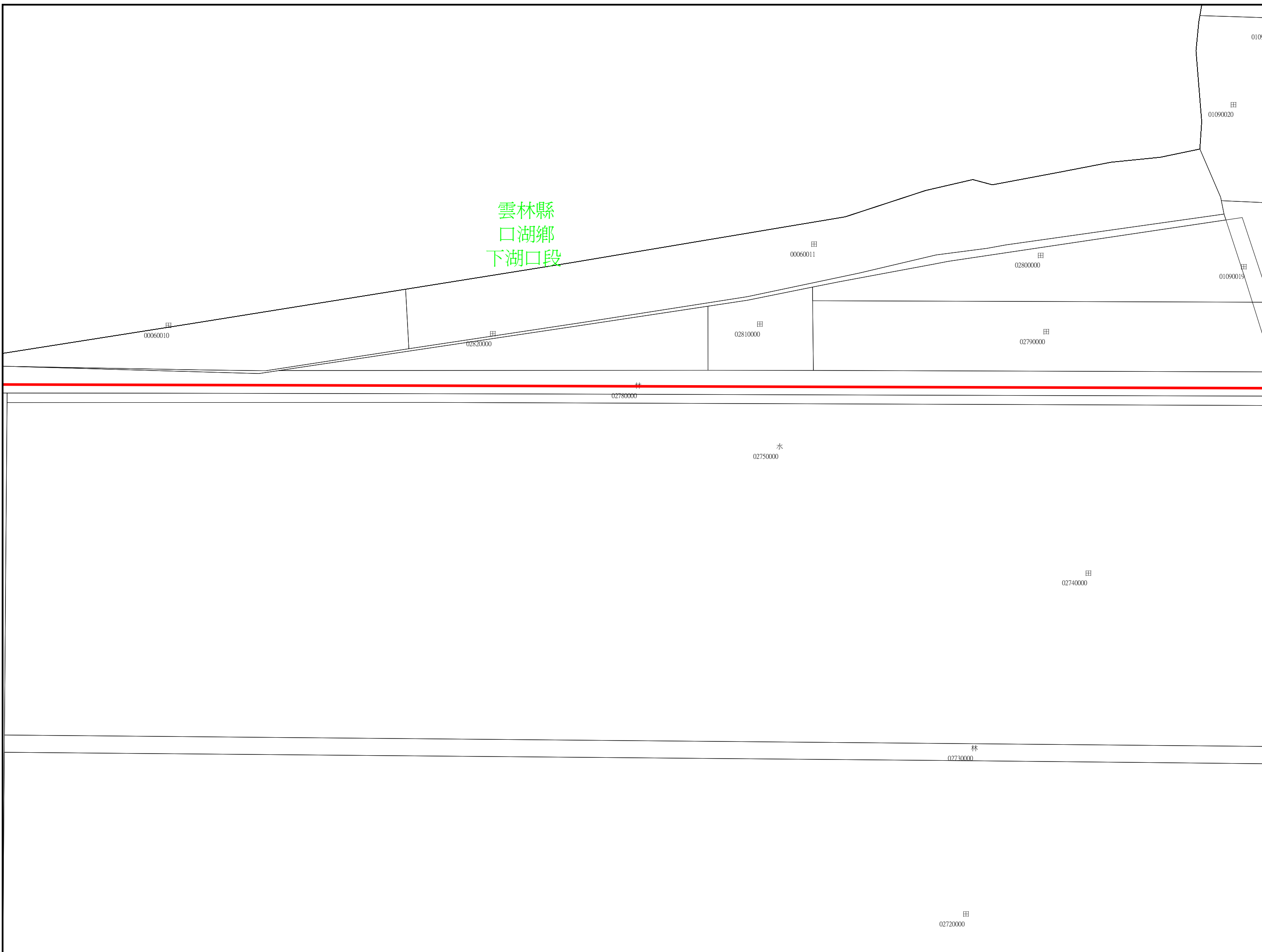
雜
02660001

林
02650000

雜
02620001

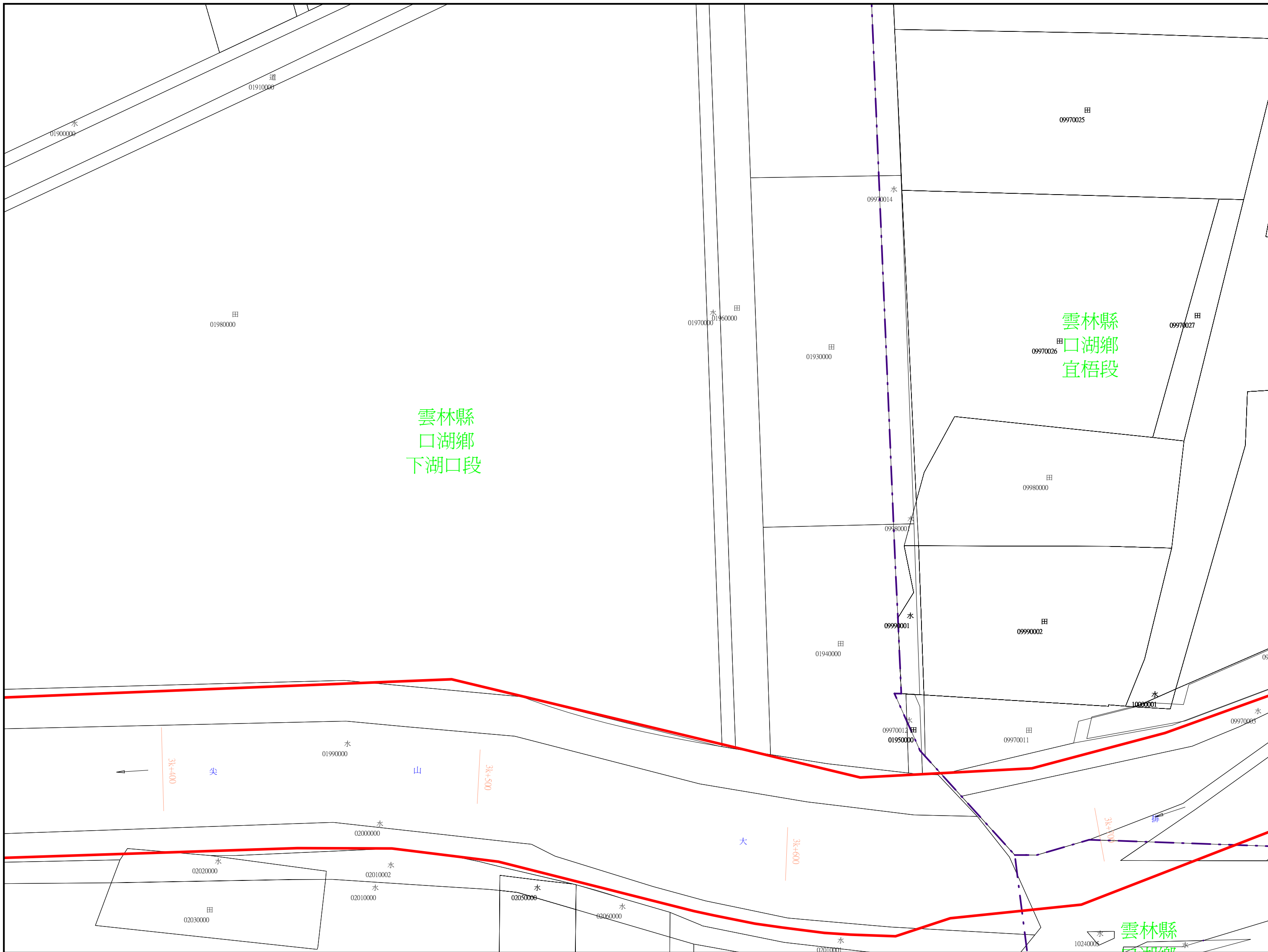
田
02630000

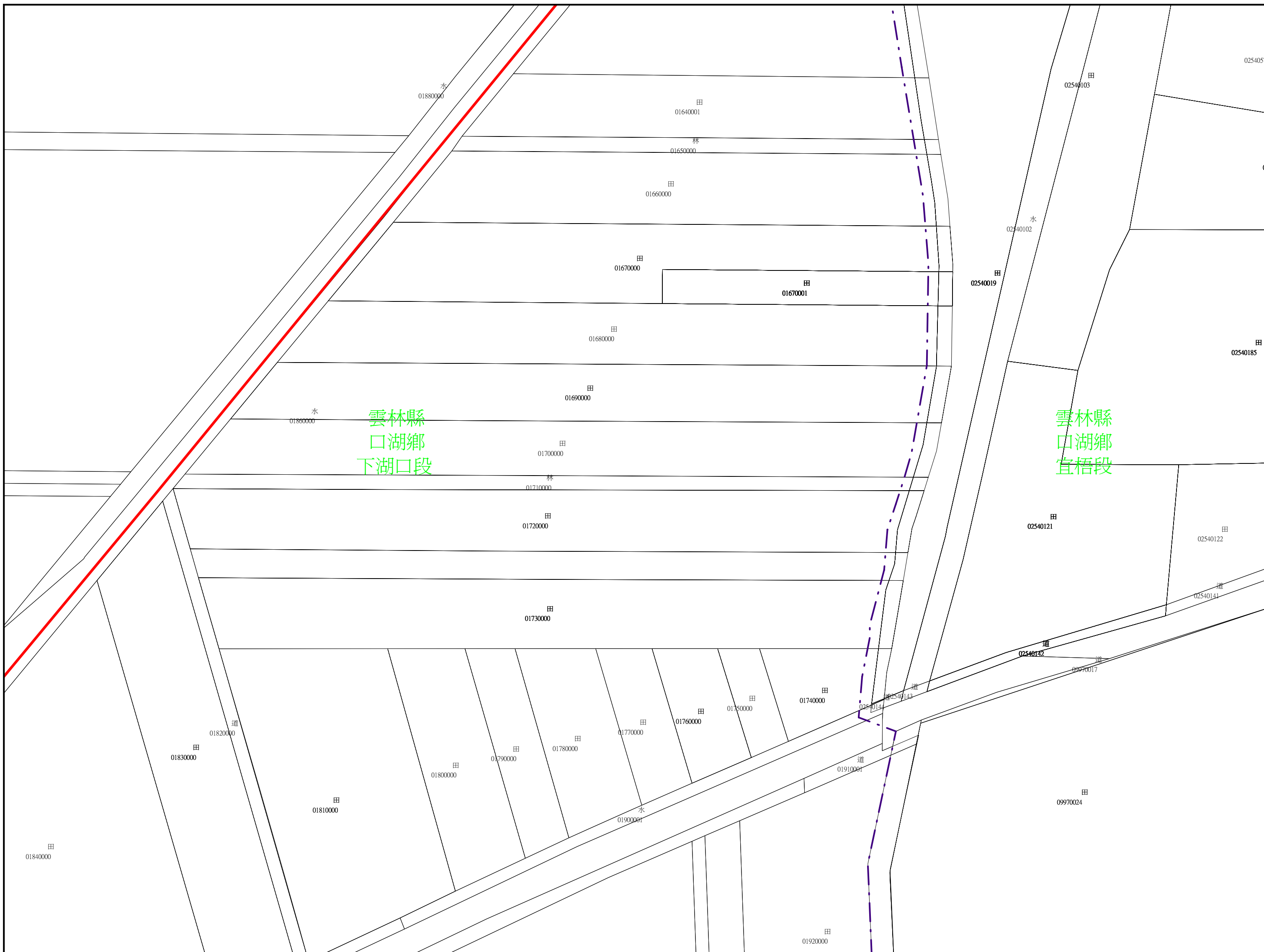
水

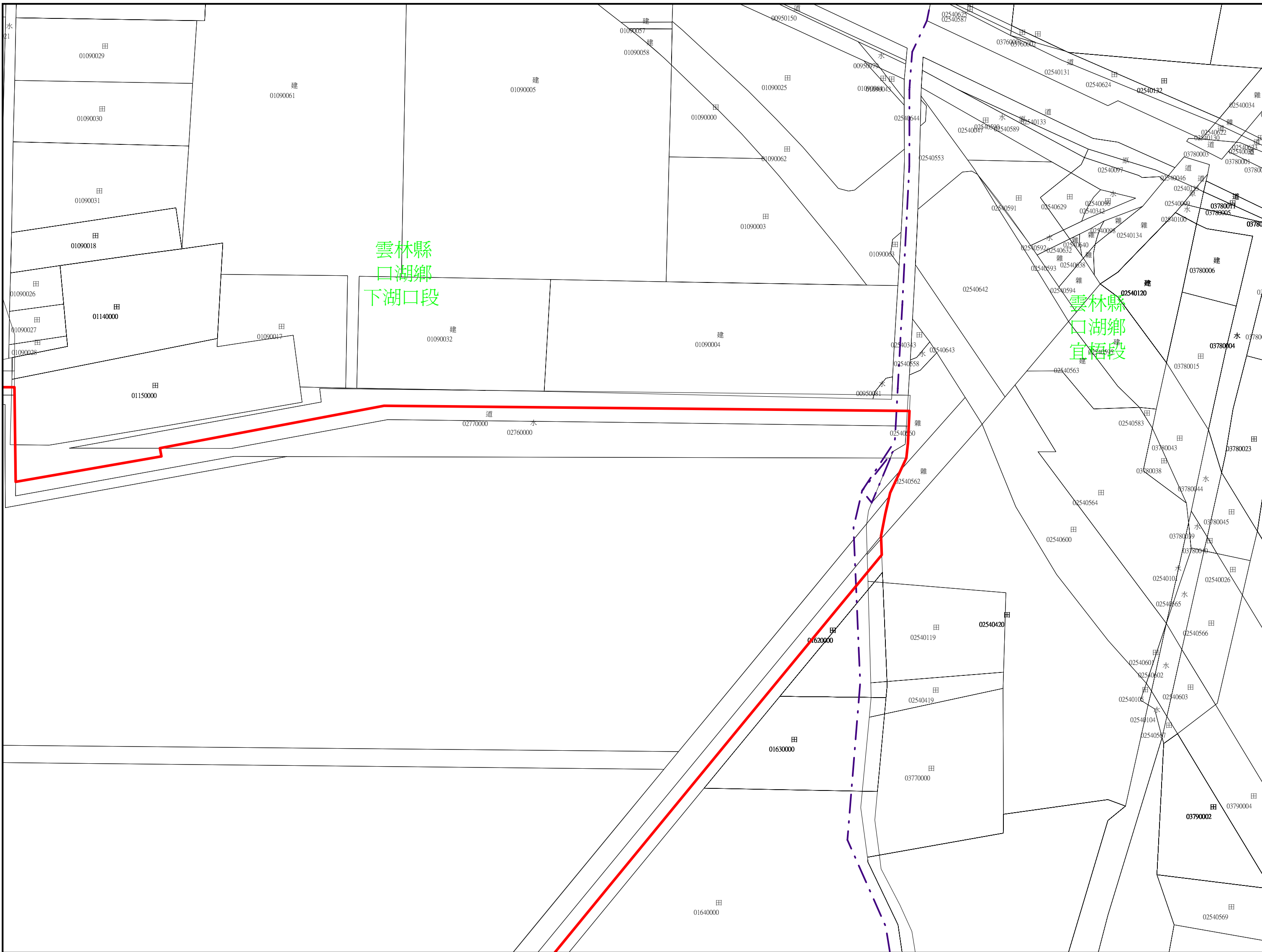


第二十號

第二十七號







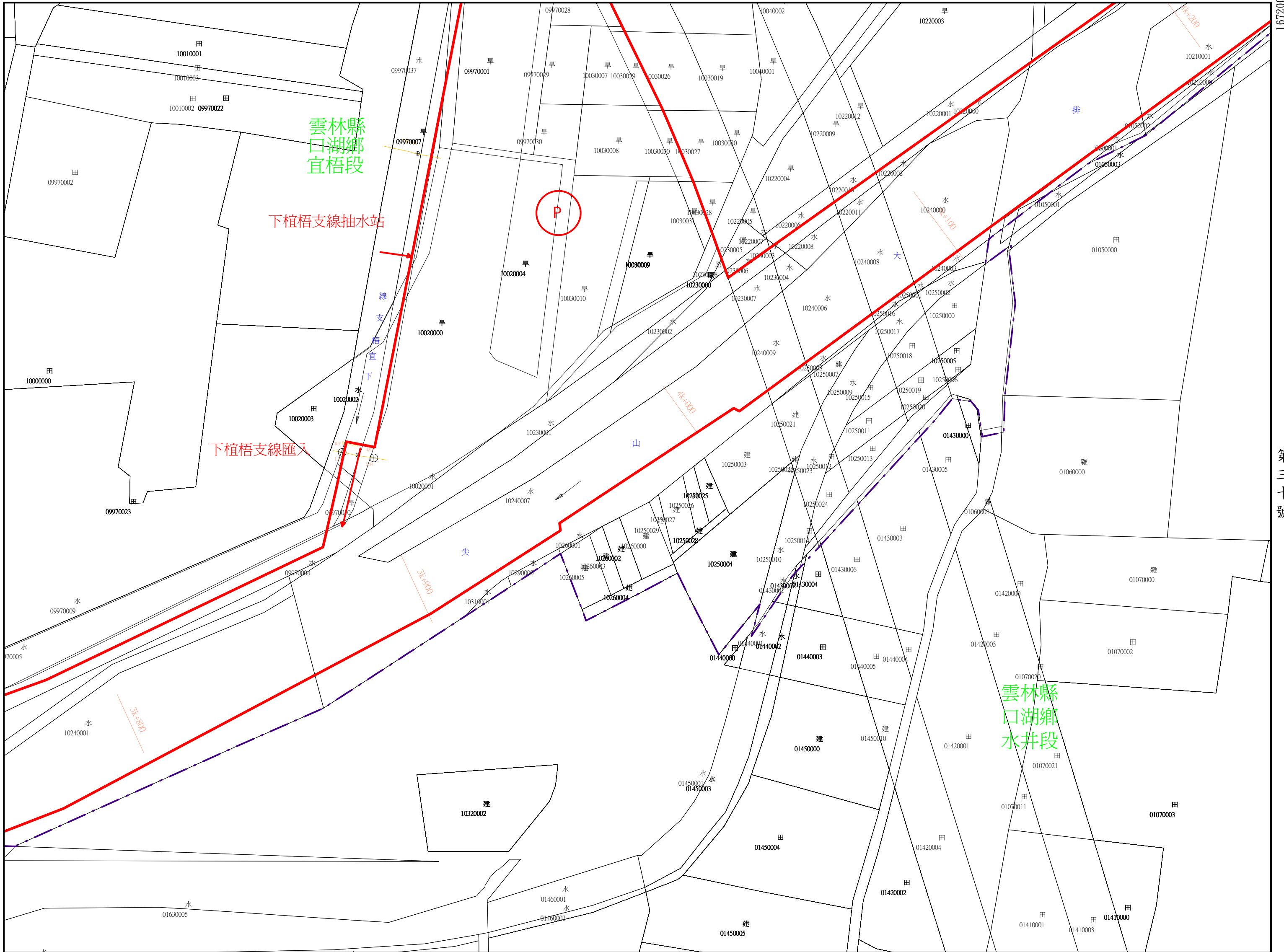
雲林縣
口湖鄉
下湖口段

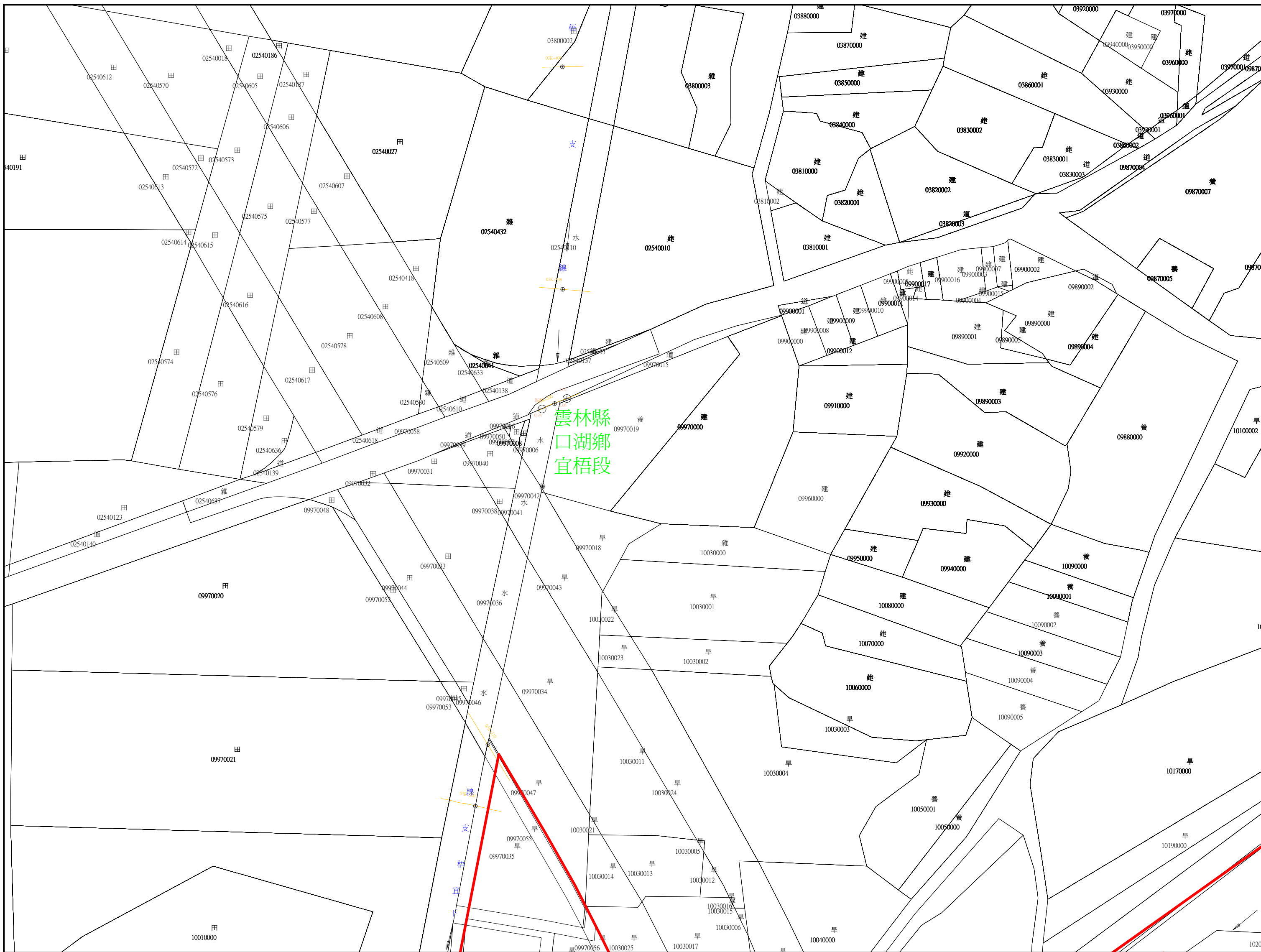
雲林縣
口湖鄉
宜梧段

第二十四號

第二十六號

年 月 日核定公告 比例尺： 1:1000





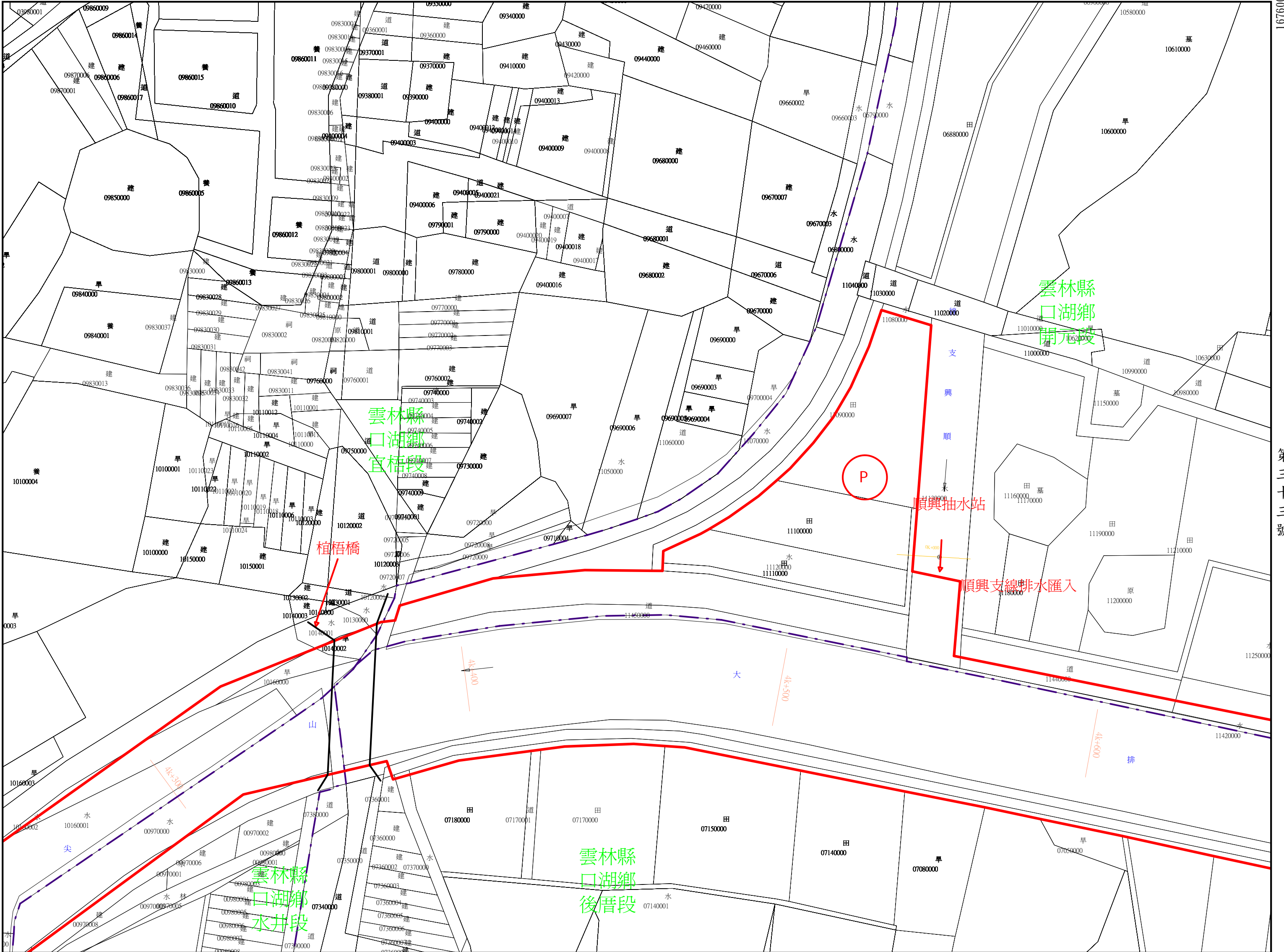
第二十六號

第三十一號

第二十八號

年 月 日核定公告 比例尺： 1:1000







第三十號

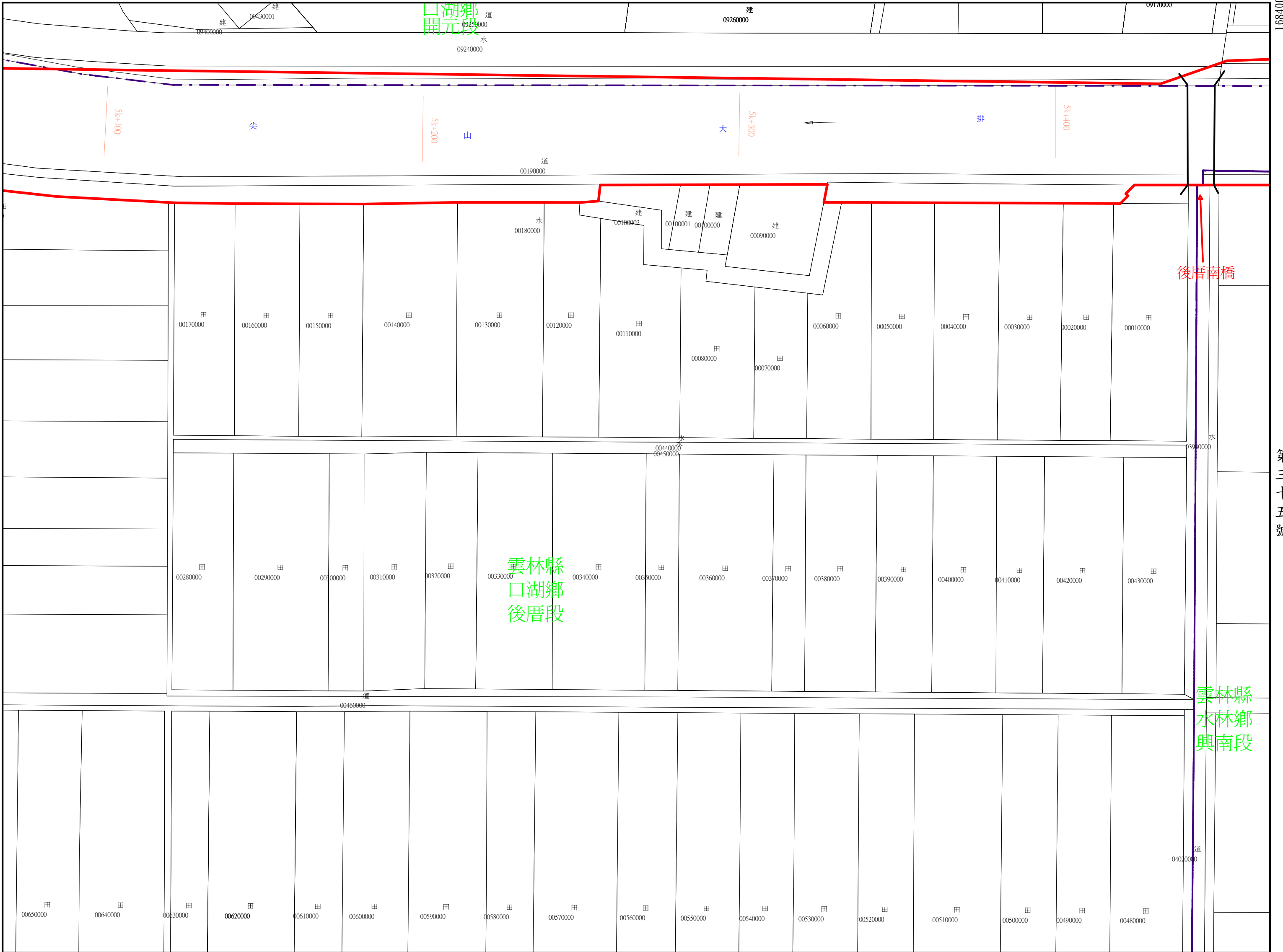
167600

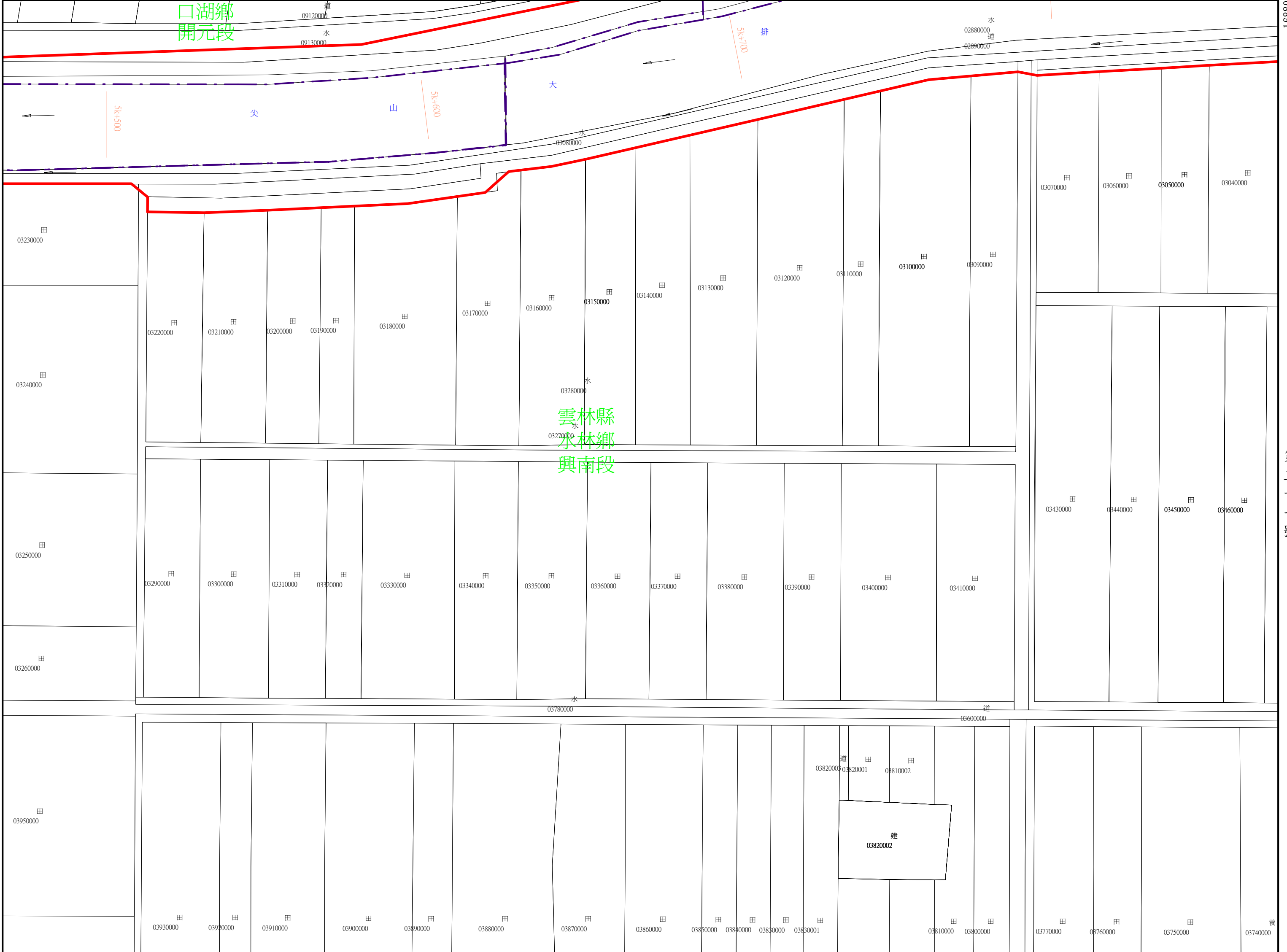
2604300

第 號

年 月 日核定公告 比例尺： 1:1000













雲林縣
水林鄉
順興段

雲林縣
水林鄉
興南段

後厝抽水站

P

第三十六號

第三十九號

第三十七號

年 月 日核定公告 比例尺： 1:1000

168800

169200

2604600

02900000

00930

06710

06700

07060000

06860000

06780000
06770000

07090000

07110000

06920000

06850000

06700000

06930000

06910000

06940000

06950000

06960000

06970000

06980000

06990000

07000000

06900000

07100000
00900000

06900000

06880000

06890000

06870000

00890000

00900000

排

山

尖

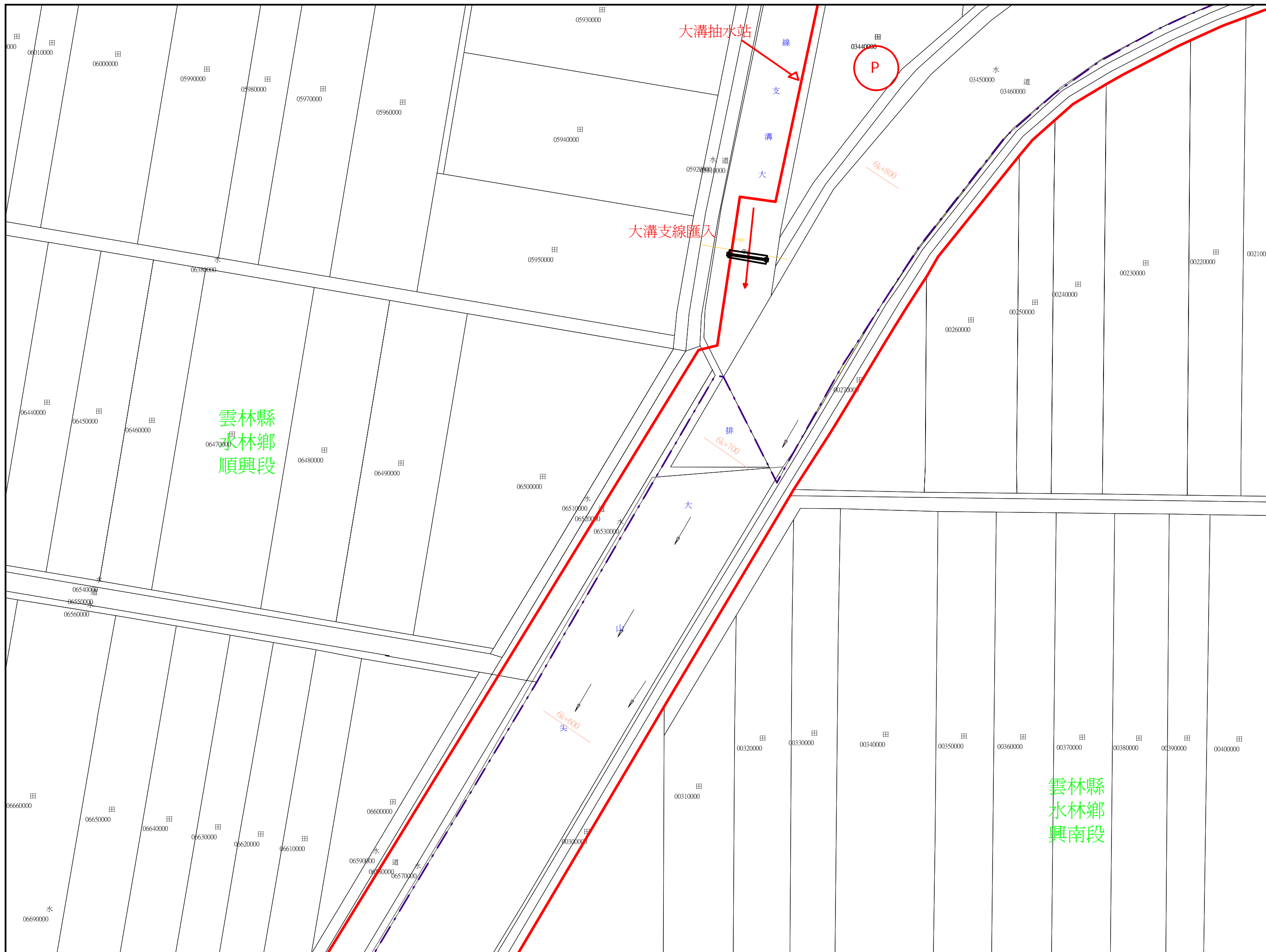
0k+200

0k+100

0k+000

5k+900





雲林縣
水林鄉
順興段

雲林縣
水林鄉
興南段



雲林縣
水林鄉
順興段

大溝抽水站

P



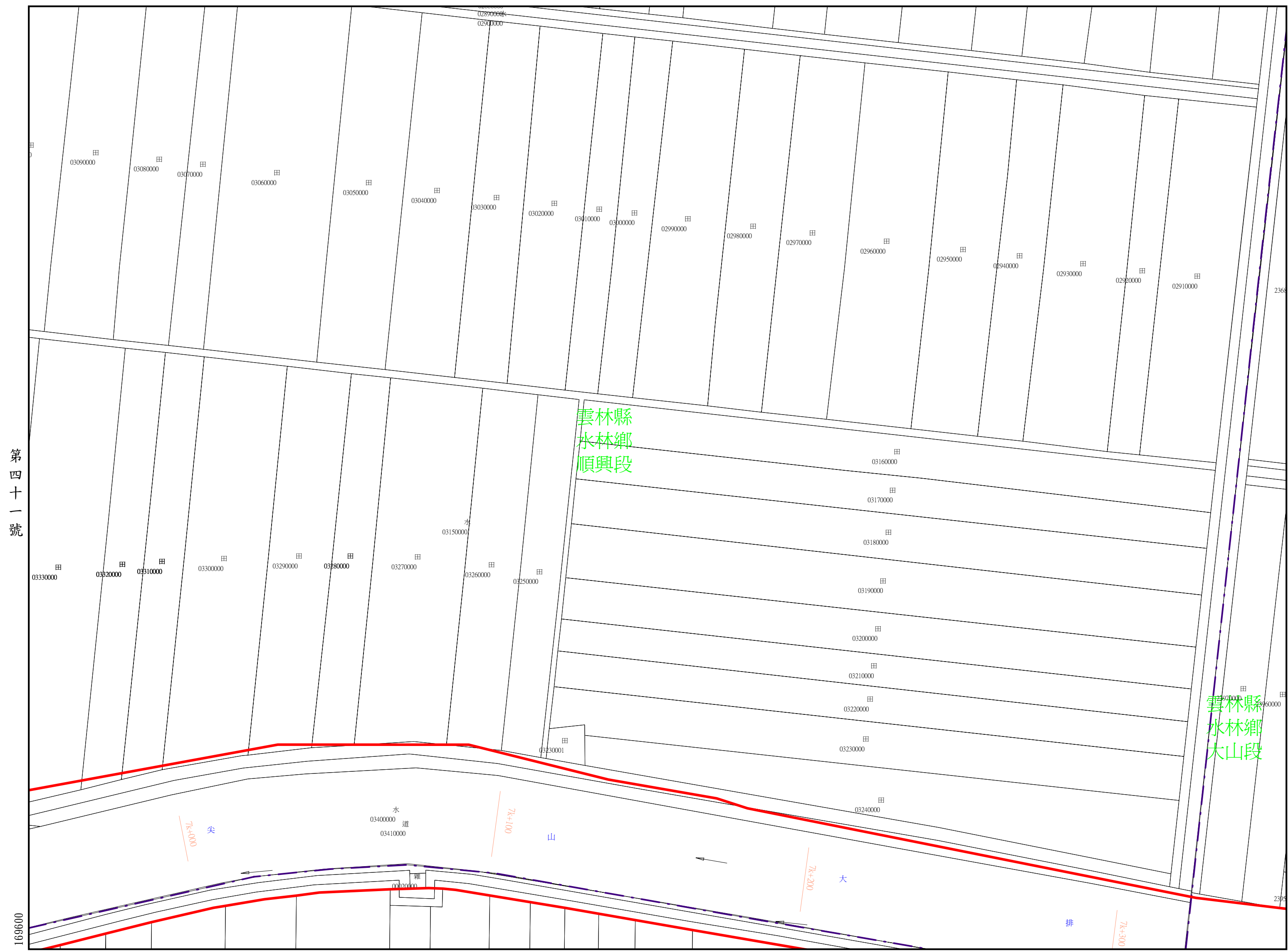
第四十號

169600

2604900

第 號

年 月 日核定公告 比例尺： 1:1000



雲林縣
水林鄉
順興段

雲林縣
水林鄉
大山段

第四十一號

第四十五號

第四十二號



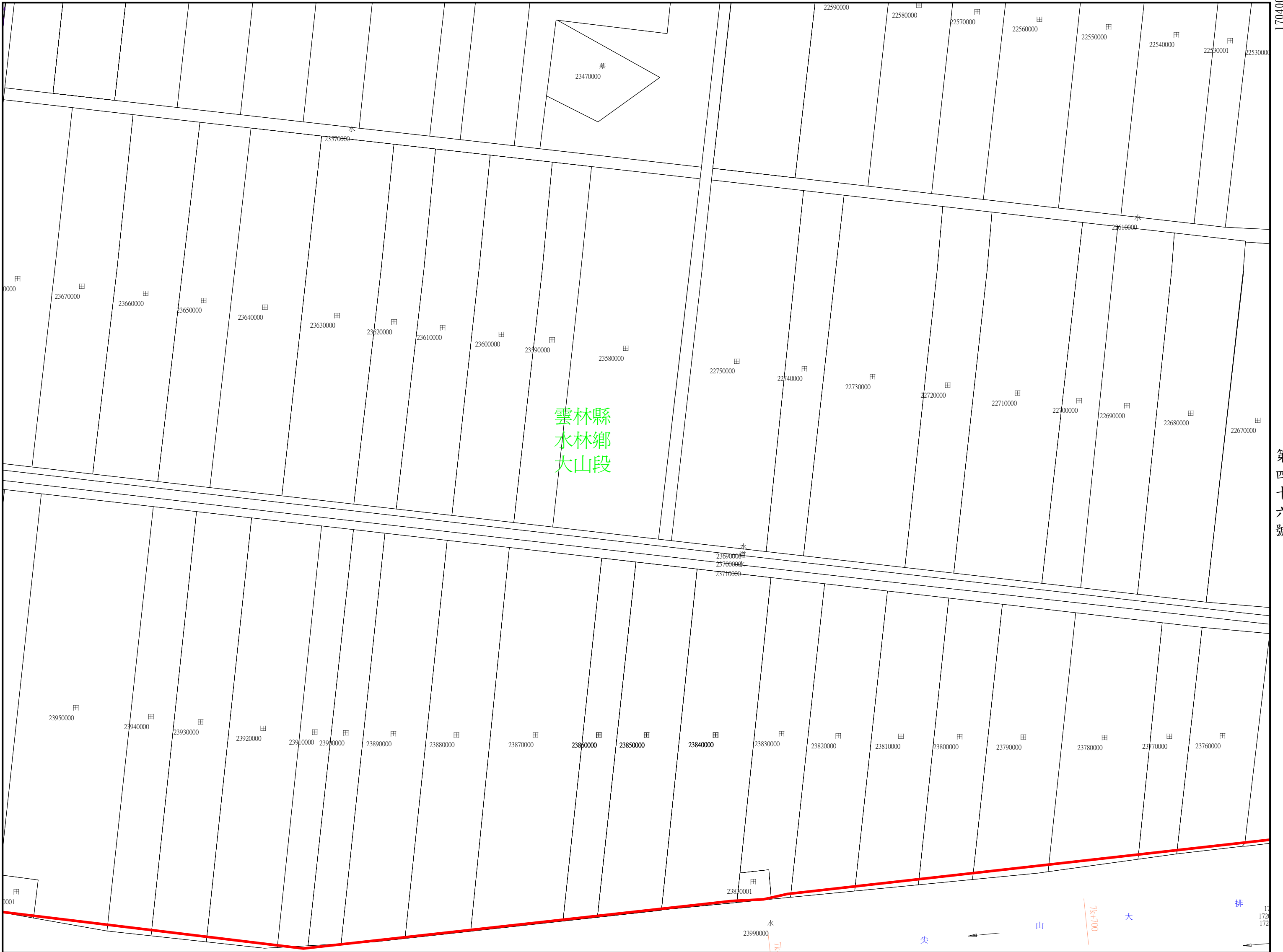
第四十二號

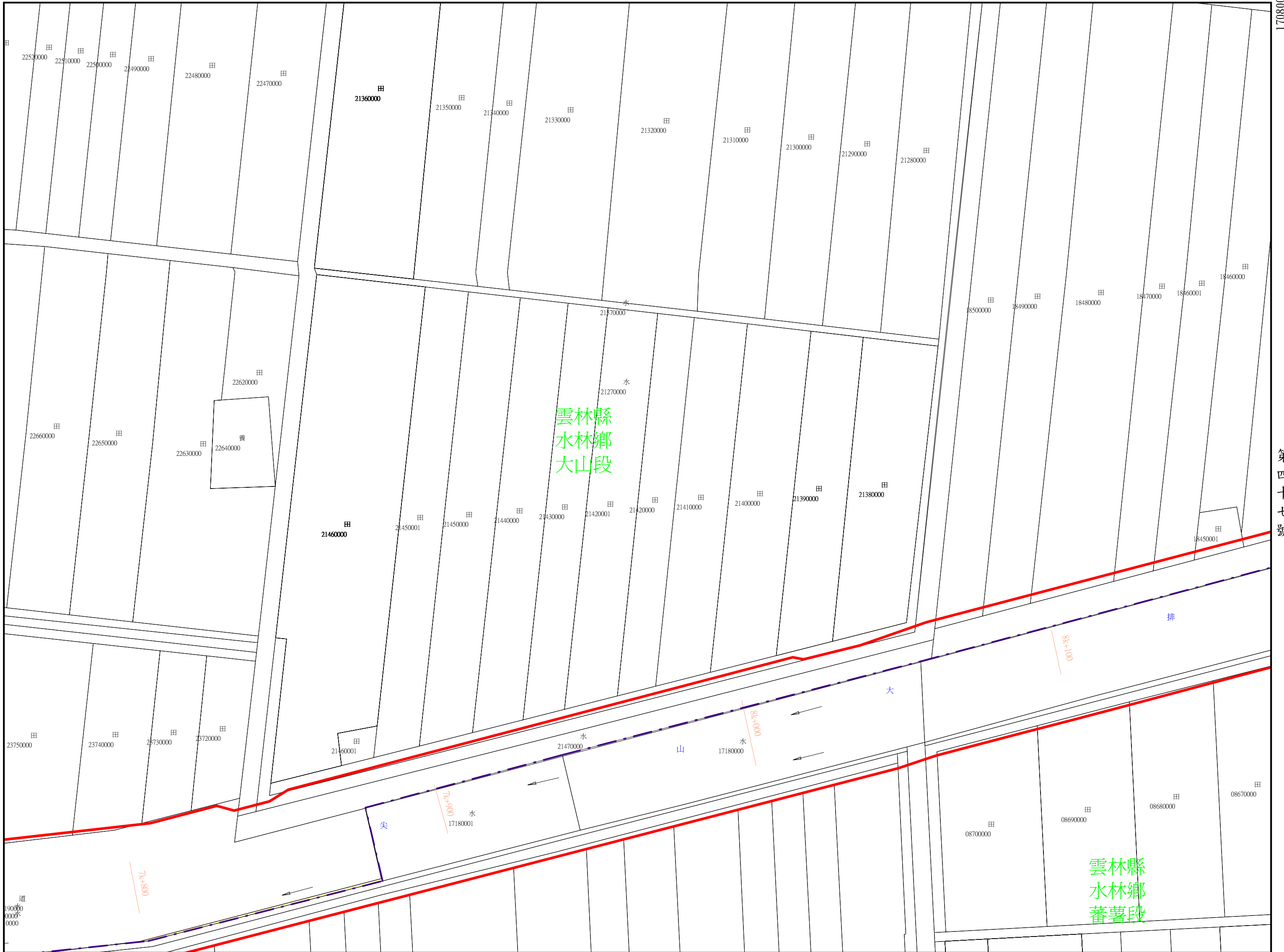
第 號

雲林縣 水林鄉 蕃薯段

第 號

第 號

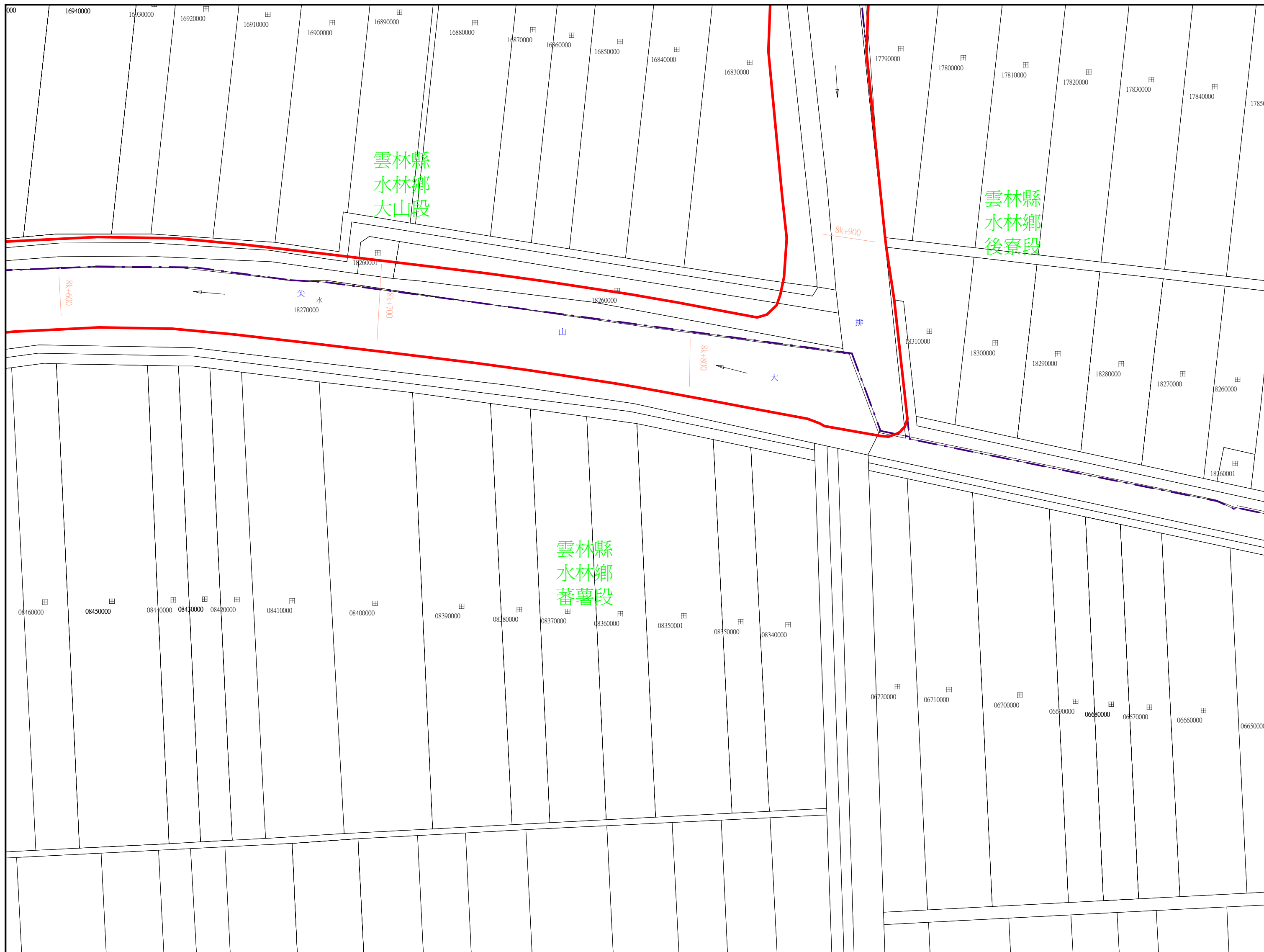






雲林縣
水林鄉
大山段

雲林縣
水林鄉
蕃薯段



第四十七號

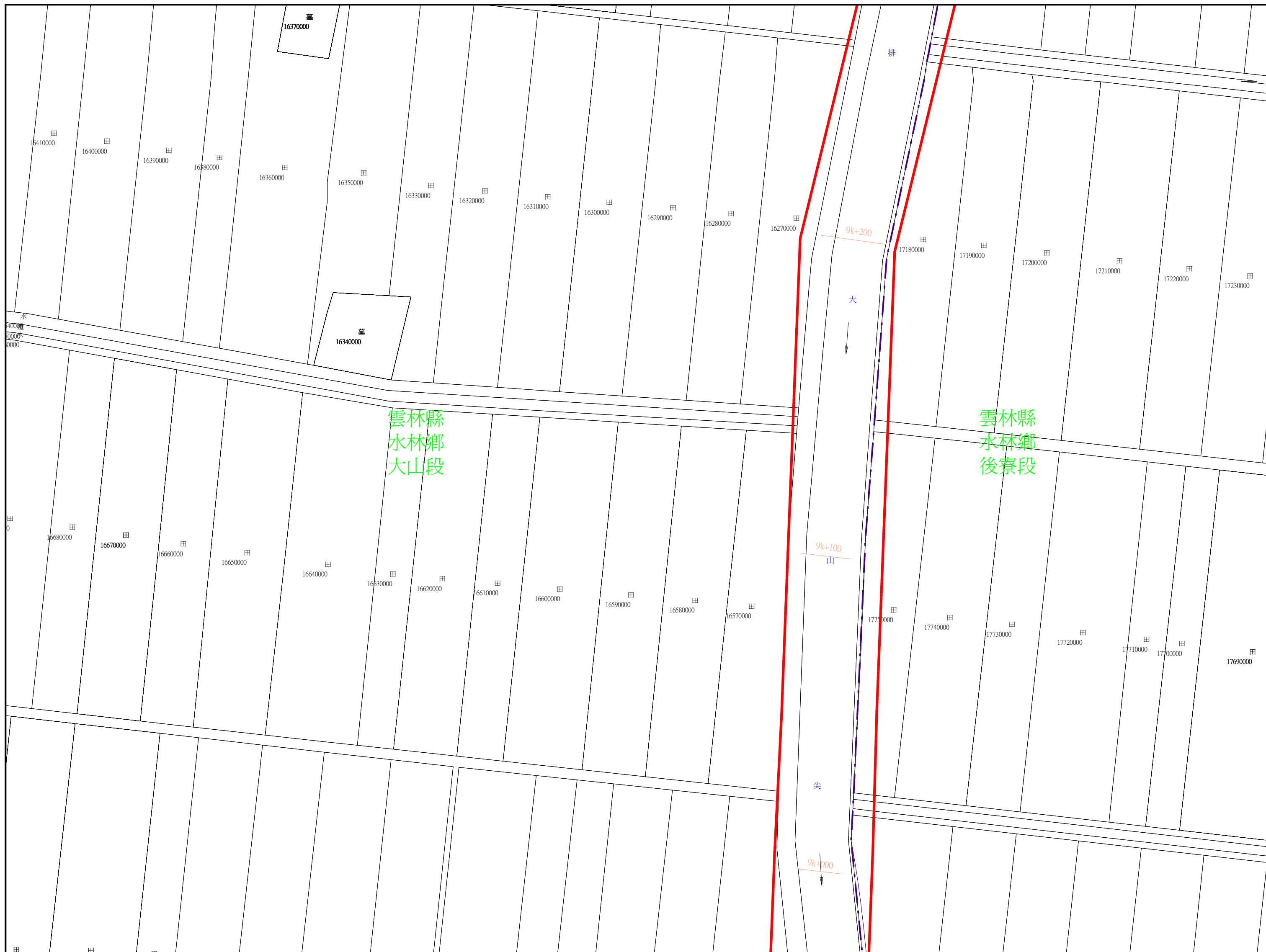
第 號

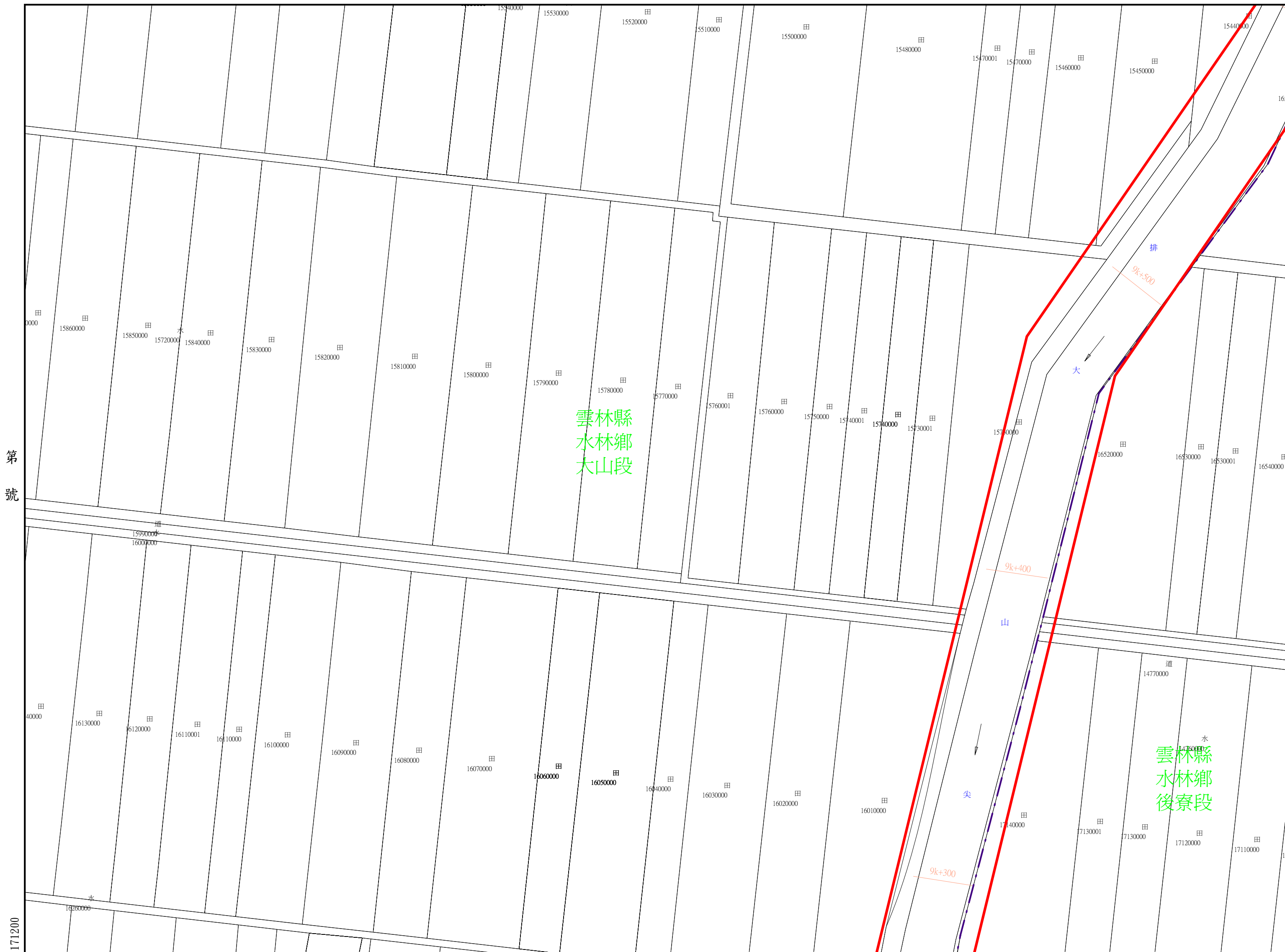
雲林縣
水林鄉
水林鄉後寮段
水林鄉大山段
水林鄉蕃薯段

雲林縣
水林鄉
蕃薯段

第 號

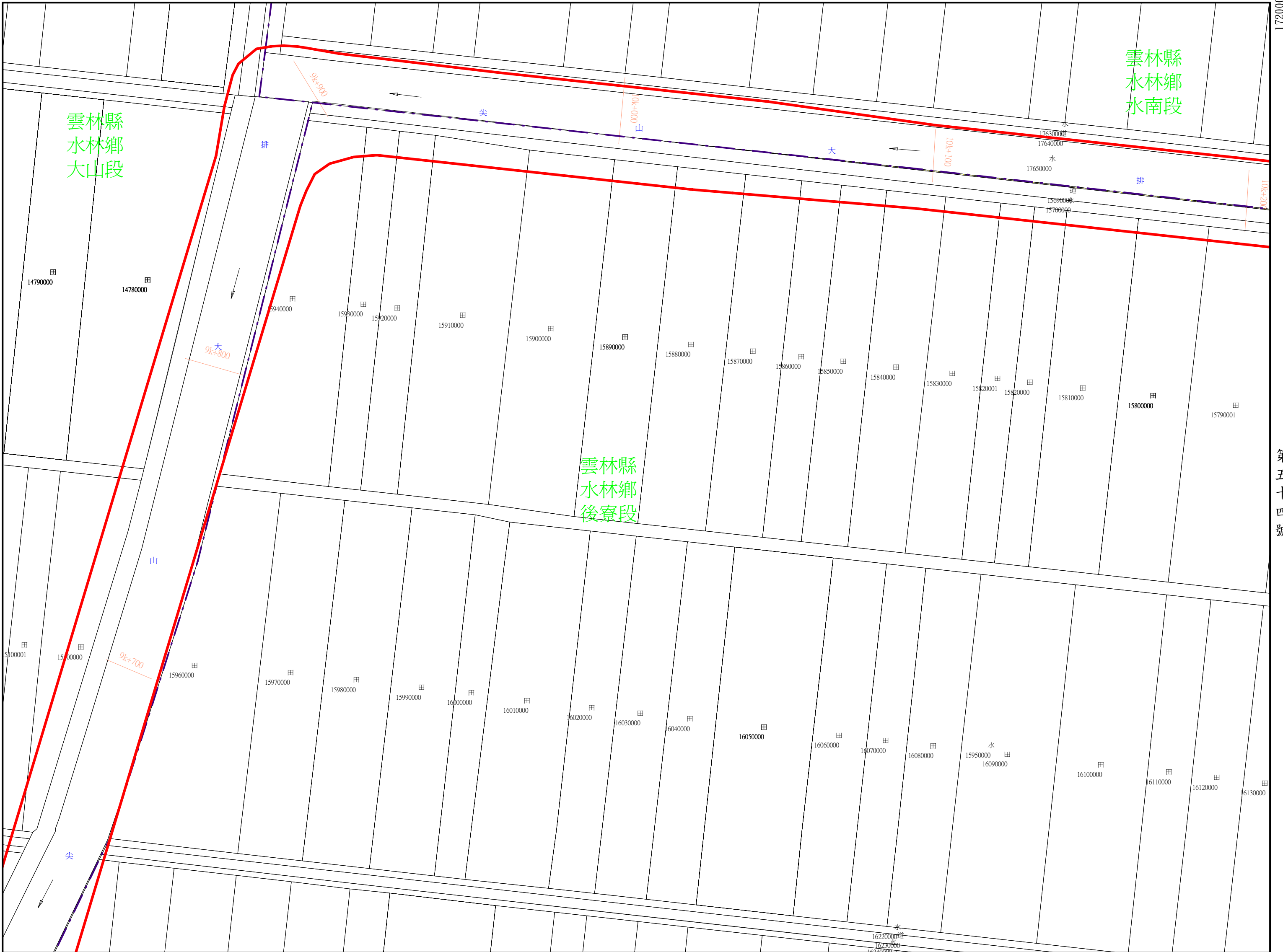
第 號





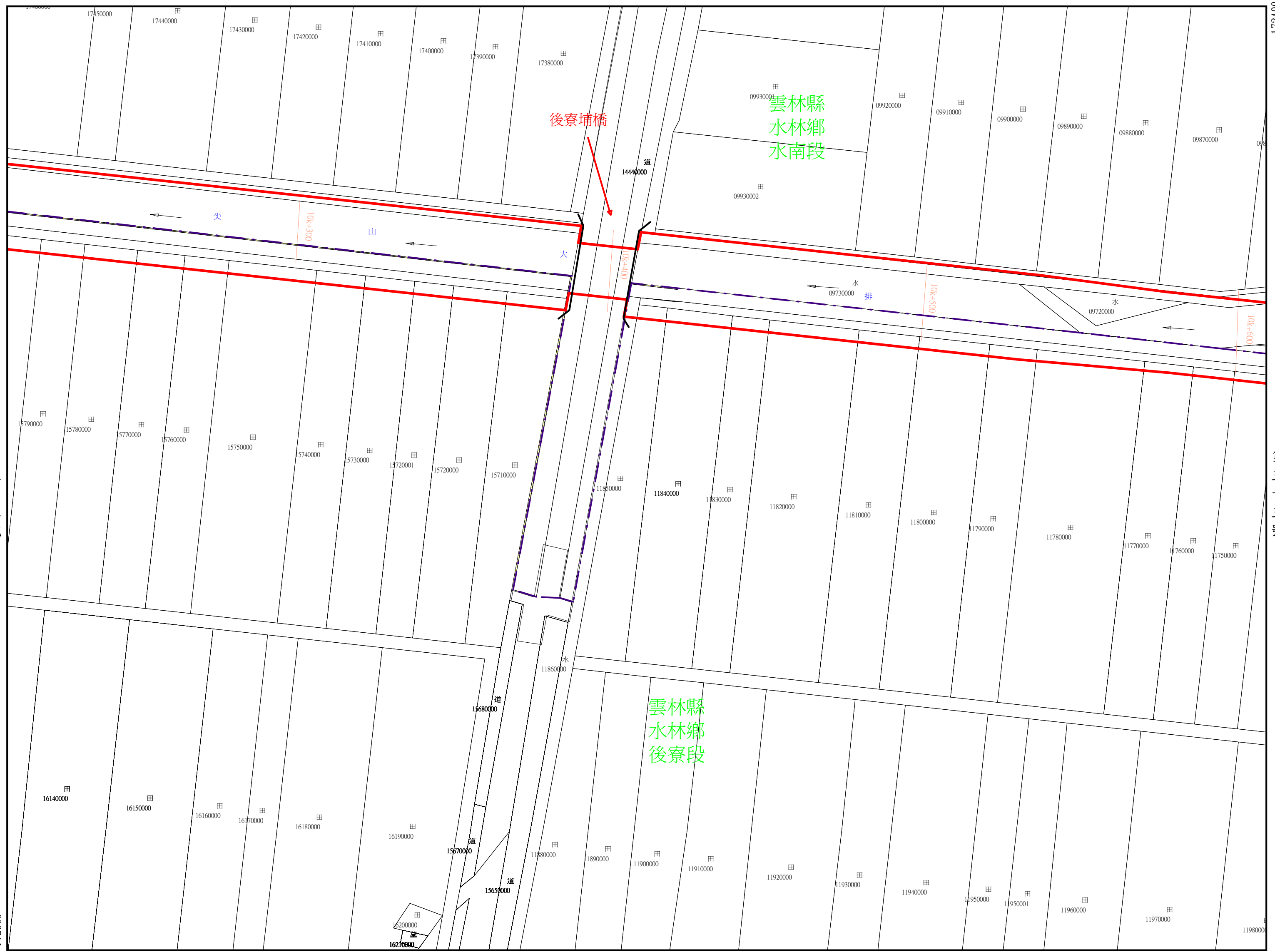






2606400

第 號



第五十三號

第五十五號

172000

172400

2606100

第 號



第五十四號

第五十六號

雲林縣
水林鄉
後寮段

雲林縣
水林鄉
水南段

雲林縣
水林鄉
水南段
後寮段



