湳仔大排(虎尾區)系統—湳仔大排(虎尾區)
用地範圍線圖

雲林上場
It's Our Time

雲 林 縣 政 府

中 華 民 國 108 年 12 月

湳仔大排(虎尾區)用地範圍線圖籍接續一覽圖

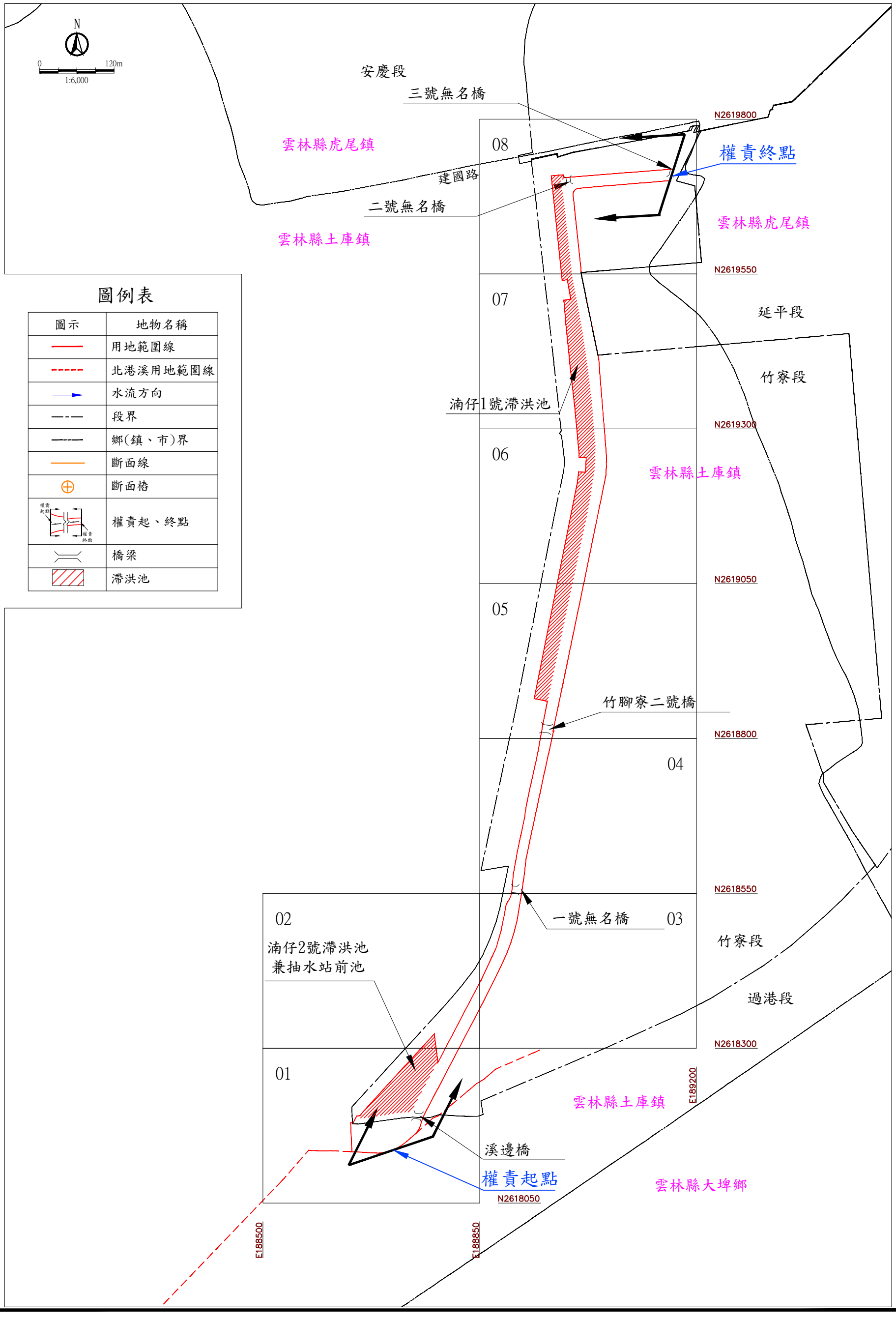

圖例表

圖示	地物名稱
	用地範圍線
	北港溪用地範圍線
	水流方向
	段界
	鄉(鎮、市)界
	斷面線
	斷面樁
	權責起、終點
	橋梁
	滯洪池

湳仔大排(虎尾區)用地範圍線斷面樁佈置一覽圖

N

0 120m

1:6,000

圖例表

	用地範圍線
	北港溪用地範圍線
	水流方向
	斷面線
	斷面樁
	權責起、終點
	橋梁
	滯洪池

湳仔大排(虎尾區)斷面樁坐標一覽表

樁號	TWD97坐標系統		
	縱坐標N	橫坐標E	高程
A0K+000	2618097.326	188663.031	17.507
A0K+100	2618194.244	188757.312	18.476
A0K+200	2618273.246	188796.436	17.555
A0K+300	2618364.567	188844.722	17.693
A0K+400	2618455.213	188889.365	18.083
A0K+500	2618550.517	188911.346	18.176
A0K+600	2618649.572	188926.586	18.240
A0K+700	2618744.391	188947.096	18.142
A0K+800	2618844.232	188966.760	18.297
A0K+900	2618938.434	188986.468	18.126
A1K+000	2619037.839	189007.519	18.341
A1K+100	2619134.692	189027.115	18.333
A1K+200	2619233.797	189045.219	18.311
A1K+300	2619336.625	189046.149	17.982
A1K+400	2619439.501	189027.546	18.120
A1K+500	2619538.010	189009.256	18.174
A1K+600	2619636.561	188999.228	18.095
A1K+700	2619693.314	189024.299	19.258
A1K+800	2619700.922	189122.081	19.142
A1K+842	2619709.988	189160.699	18.170

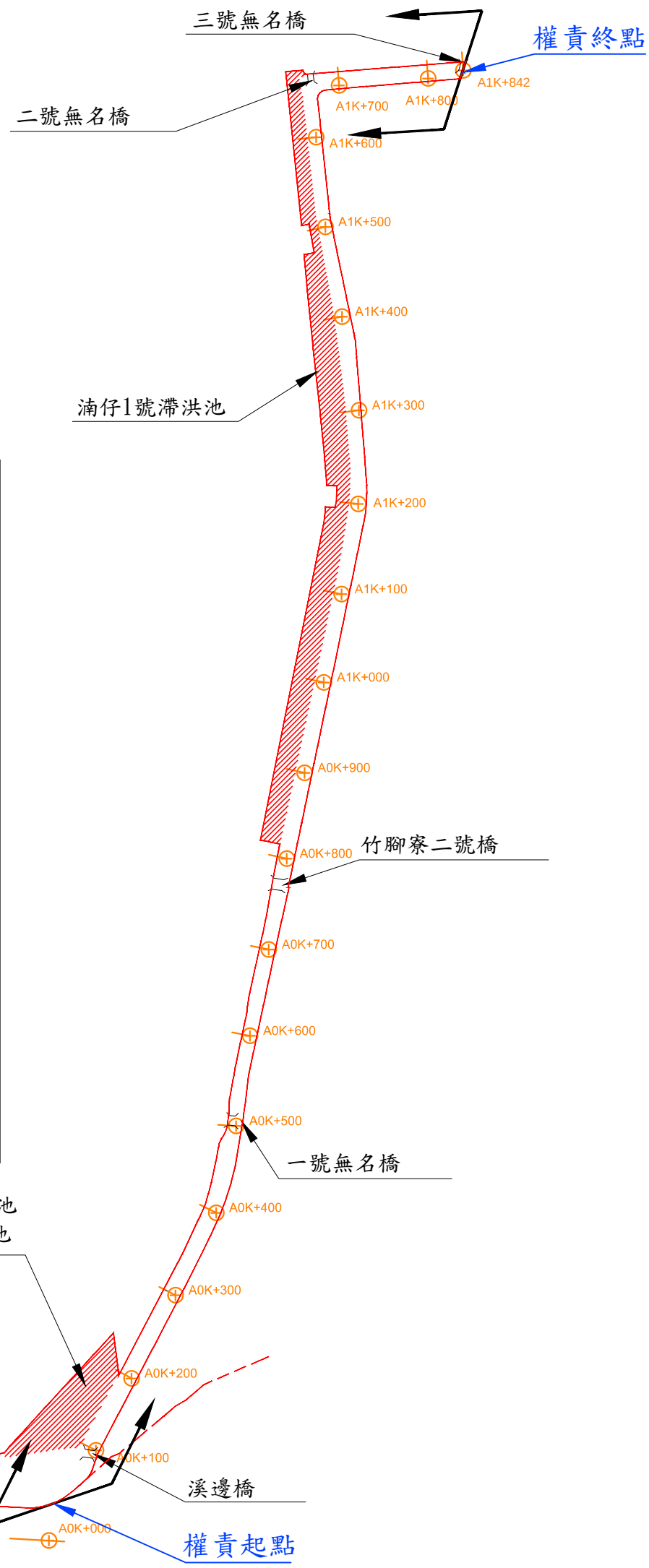

湳仔大排(虎尾區)用地範圍線圖

第 01 號

雲林縣土庫鎮竹寮段

第 02 號

土地實際位置應以地政機關複丈成果準，
實際地籍圖形應以地政機關核發之謄本為準

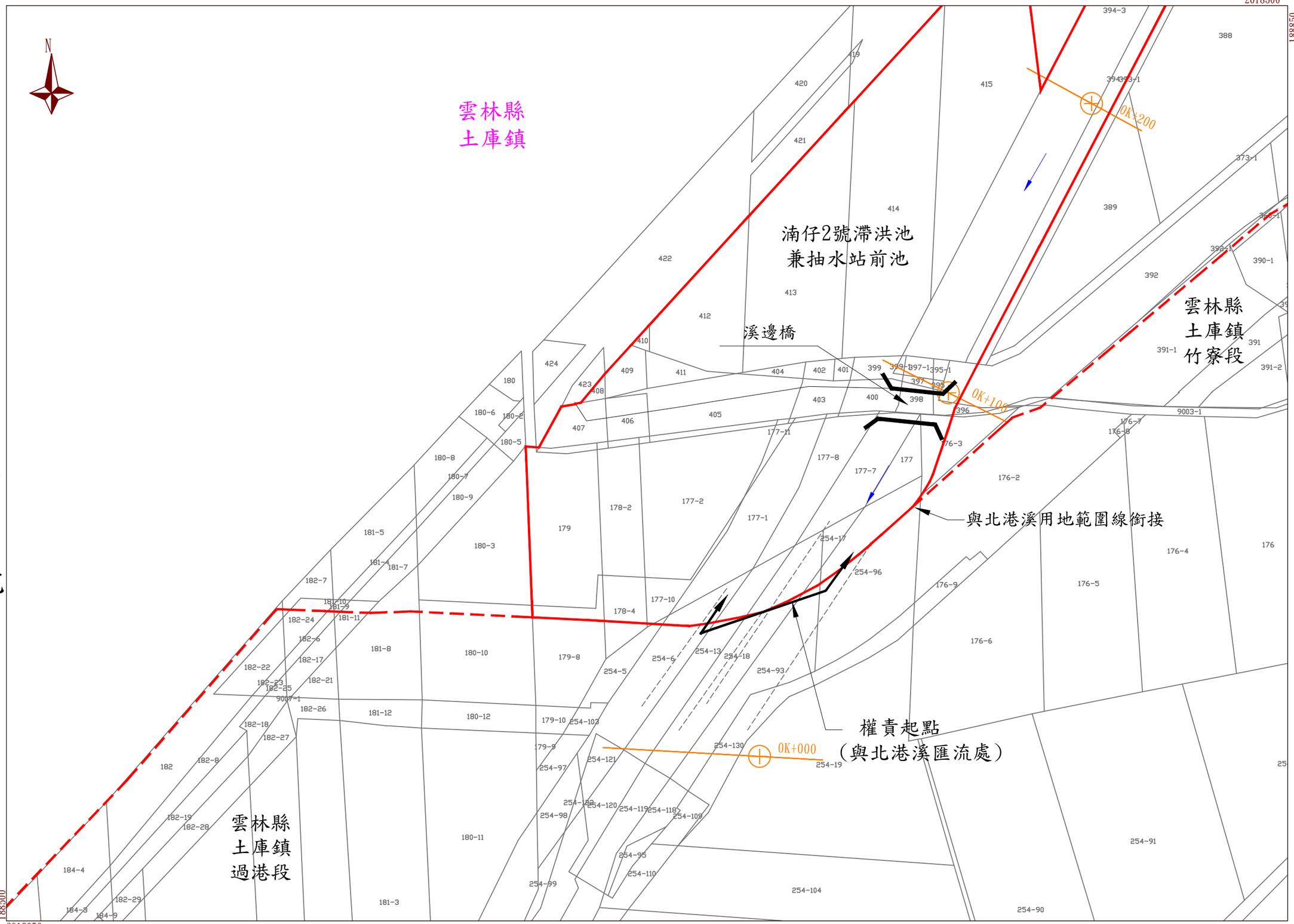

年　月　日核定公告

第　號

比例尺 1:1000　　坐標系統TWD97

滿仔大排(虎尾區)用地範圍線圖

第 02 號

雲林縣土庫鎮竹寮段

小段

第 號

土地實際位置應以地政機關複丈成果準，
實際地籍圖形應以地政機關核發之膽本為準

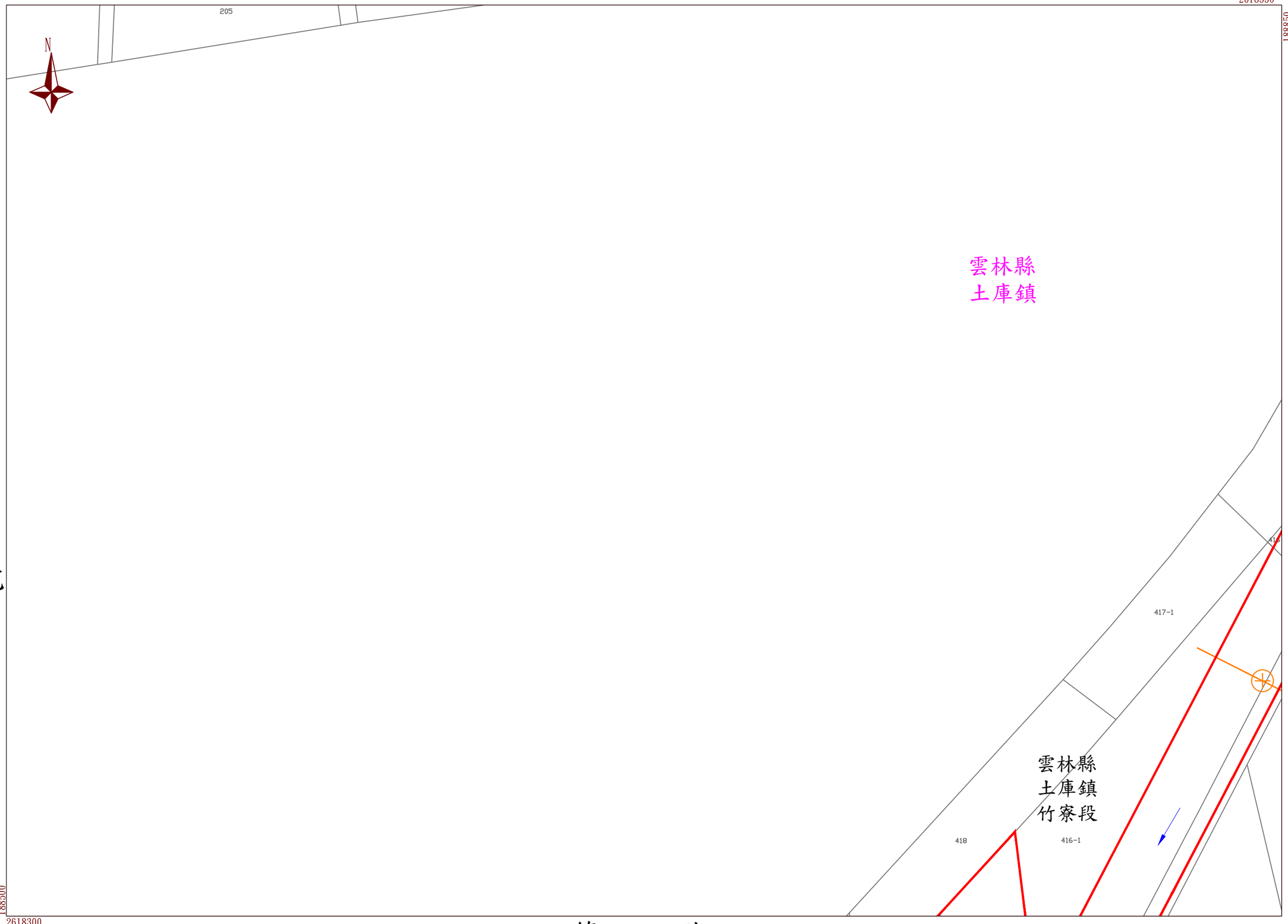

第 號

第 03 號

年　月　日核定公告

第 01 號

比例尺 1:1000　　坐標系統TWD97

滿仔大排(虎尾區)用地範圍線圖

第 03 號

雲林縣土庫鎮竹寮段

小段

第 04 號

土地實際位置應以地政機關複丈成果準，
實際地籍圖形應以地政機關核發之膽本為準

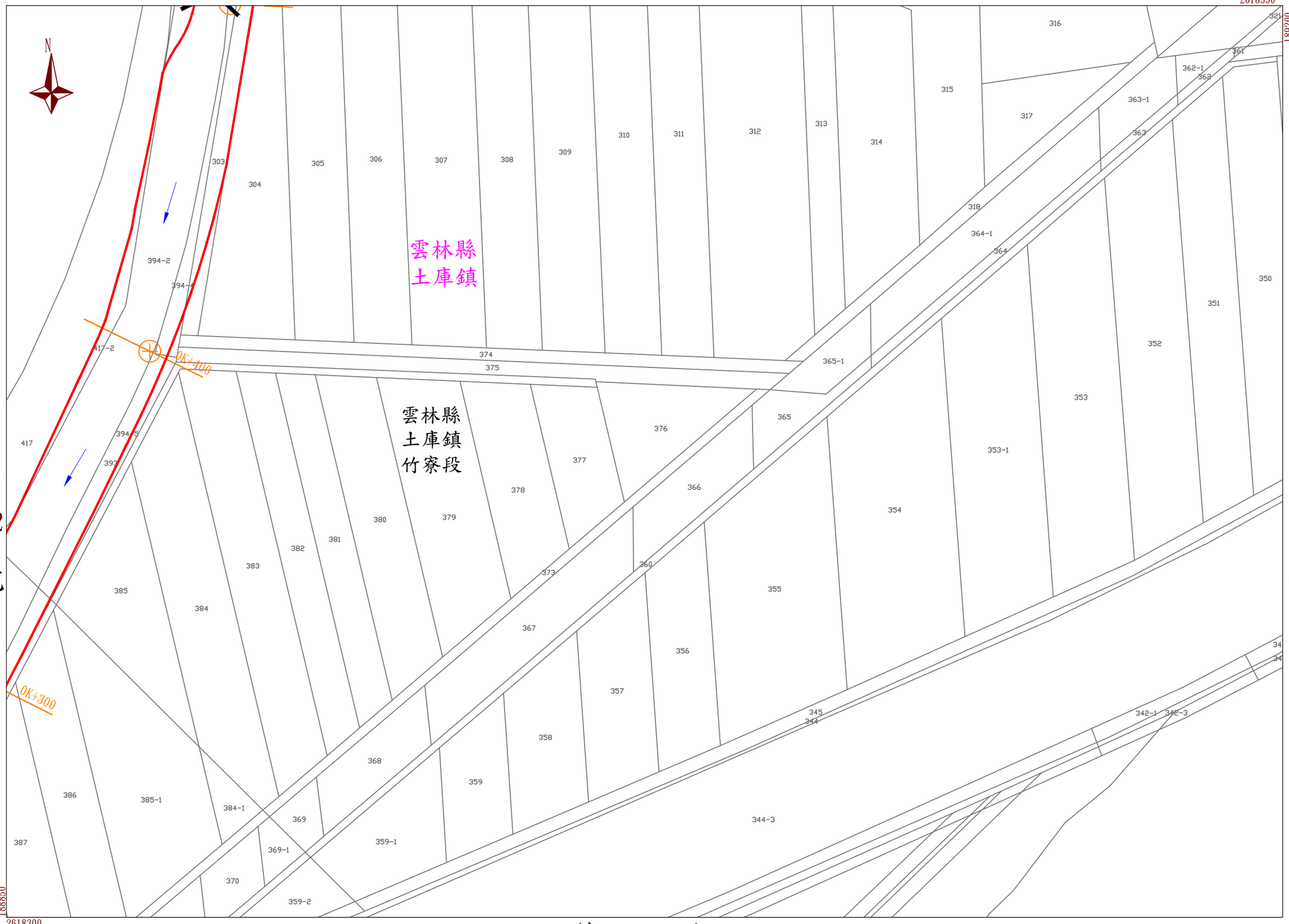

第 02 號

第 號

年　月　日核定公告

第　　號

比例尺 1:1000　　坐標系統TWD97

第 05 號

土地實際位置應以地政機關複丈成果準，
實際地籍圖形應以地政機關核發之謄本為準

湳仔大排(虎尾區)用地範圍線圖

第 04 號

雲林縣土庫鎮竹寮段

小段

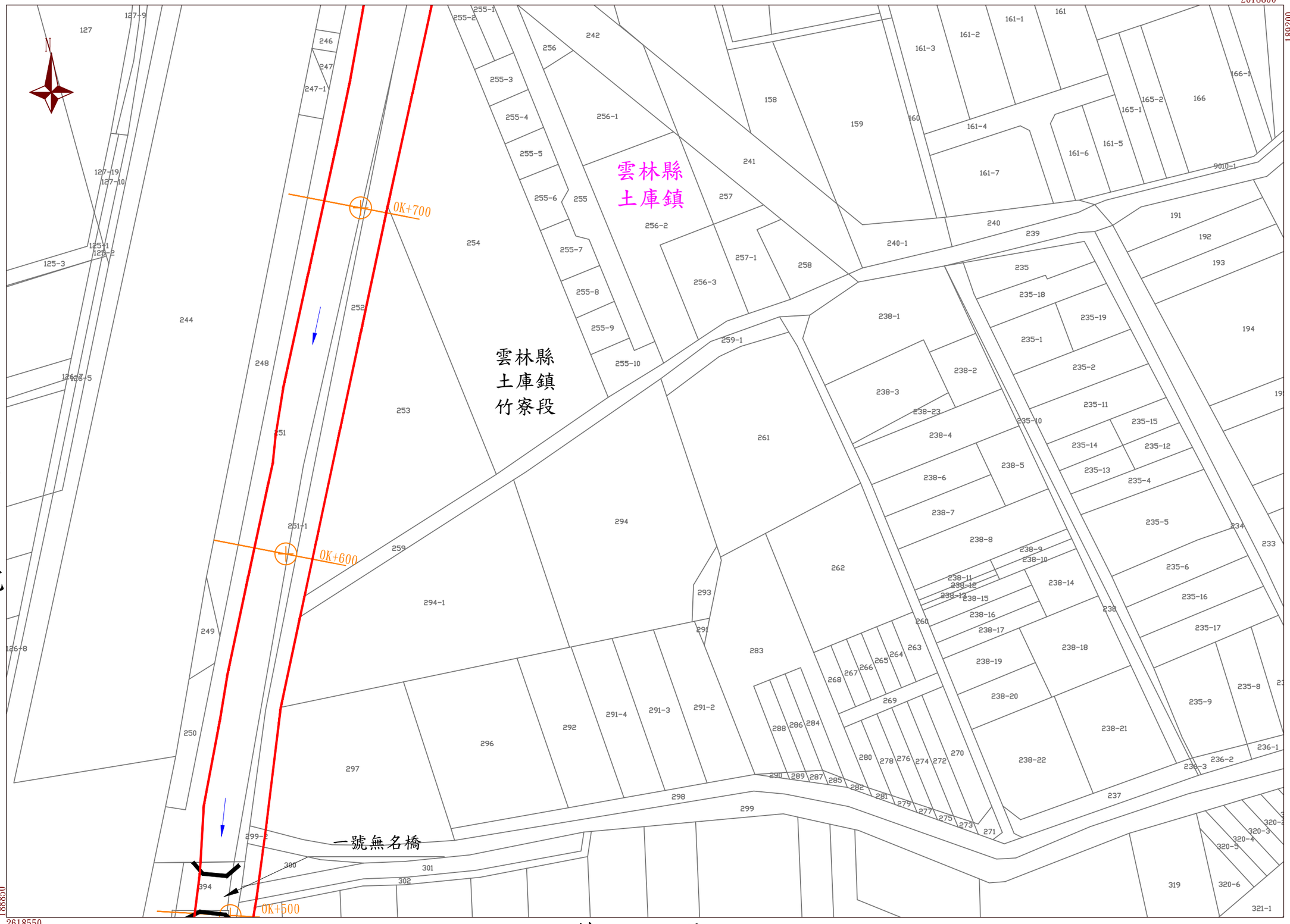

第 號

第 號

年　月　日核定公告

第 03 號

比例尺 1:1000　　坐標系統TWD97

滿仔大排(虎尾區)用地範圍線圖

第 05 號

雲林縣土庫鎮竹寮段小段

土地實際位置應以地政機關複丈成果準，
實際地籍圖形應以地政機關核發之謄本為準

第 06 號

第 04 號

年　月　日核定公告

比例尺 1:1000　　坐標系統TWD97

湳仔大排(虎尾區)用地範圍線圖

第 06 號

雲林縣土庫鎮竹寮段

小段

土地實際位置應以地政機關複丈成果準，
實際地籍圖形應以地政機關核發之謄本為準

第 07 號

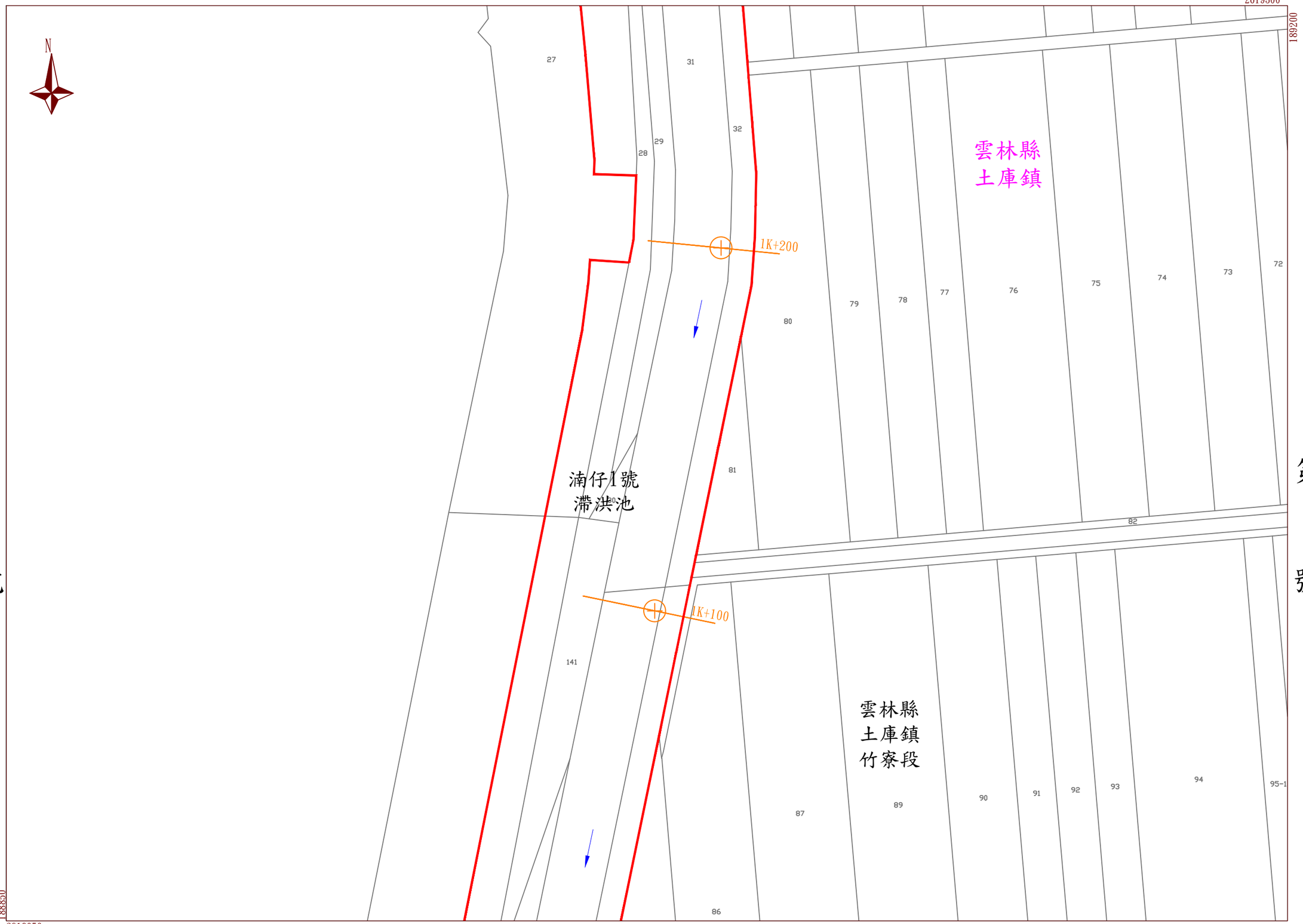

第 05 號

第 號

第 號

年　月　日核定公告

比例尺 1:1000　　坐標系統TWD97

湳仔大排(虎尾區)用地範圍線圖

第 08 號

土地實際位置應以地政機關複丈成果準，
實際地籍圖形應以地政機關核發之謄本為準

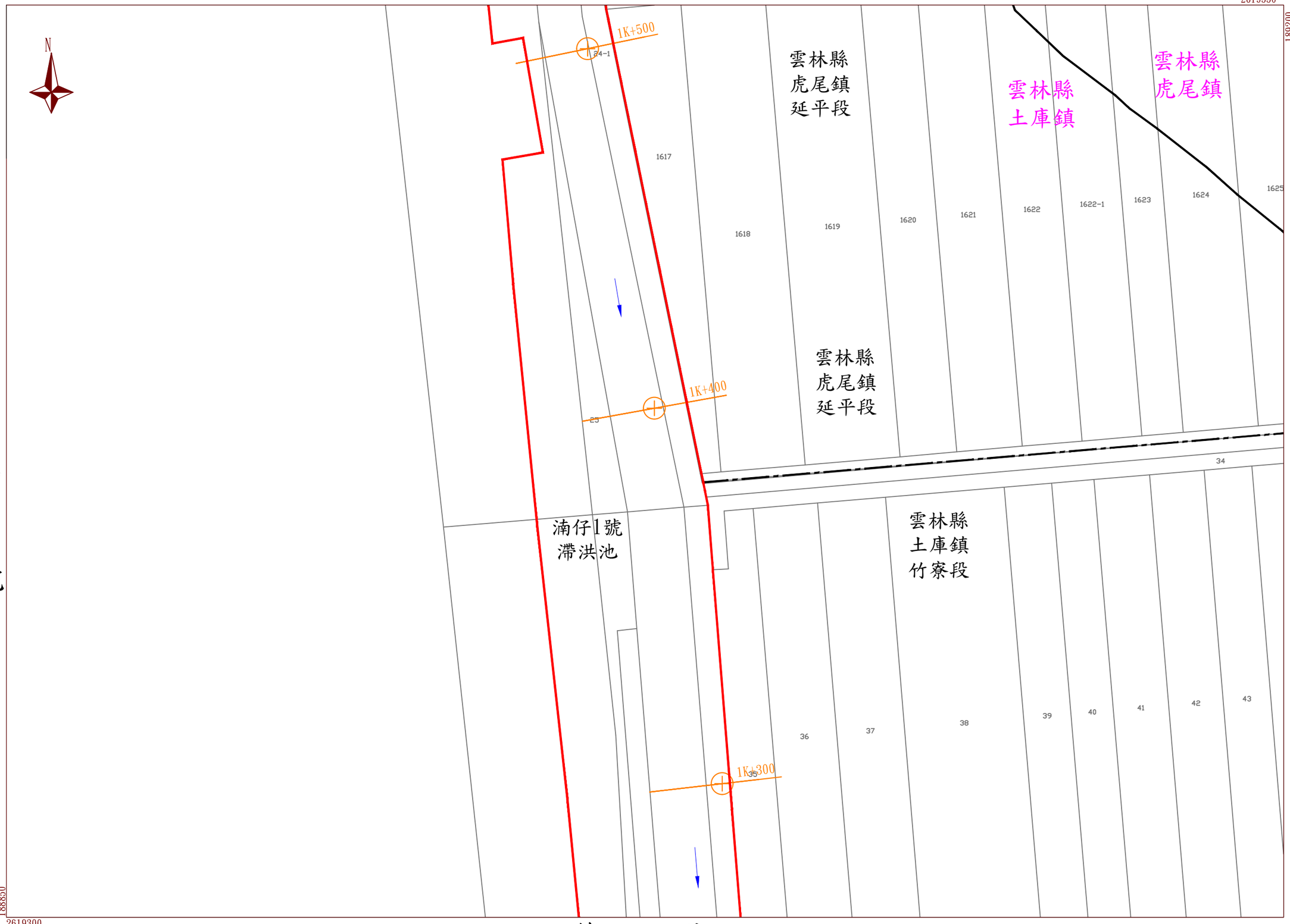

第 07 號

雲林縣 虎尾鎮 延平段 小段
雲林縣 土庫鎮 竹寮段 小段

第 06 號

年　月　日核定公告

比例尺 1:1000　　坐標系統TWD97

滿仔大排(虎尾區)用地範圍線圖

第 08 號

土地實際位置應以地政機關複丈成果準，
實際地籍圖形應以地政機關核發之謄本為準

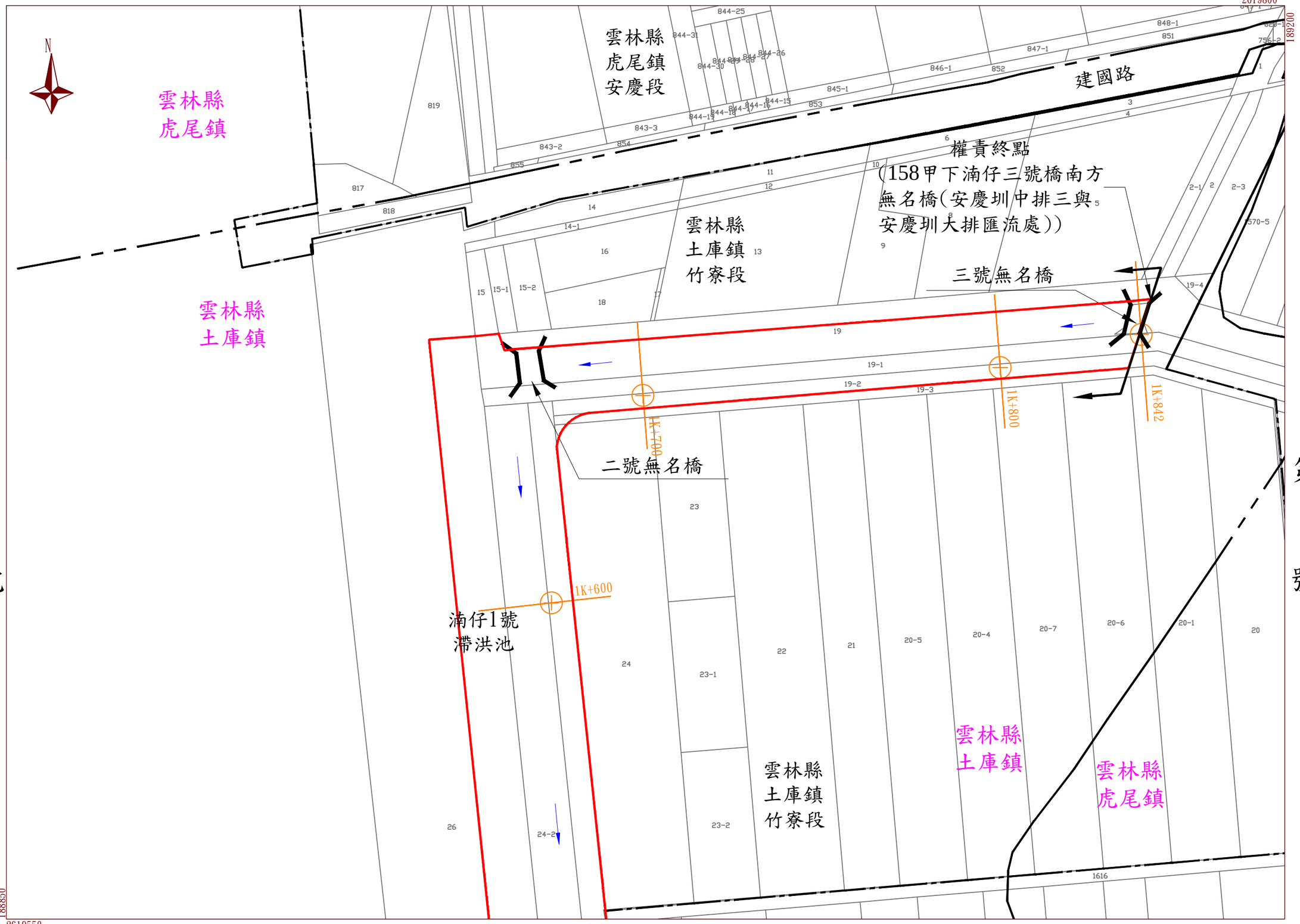

雲林縣	
土庫鎮	虎尾鎮
竹寮段	延平段 安慶段
小段	小段

年　月　日核定公告

比例尺 1:1000　　坐標系統TWD97