牛挑灣溪系統-頂寮大排
用地範圍線圖

雲林縣政府

中華民國 108 年 12 月

頂寮大排圖籍接續一覽圖

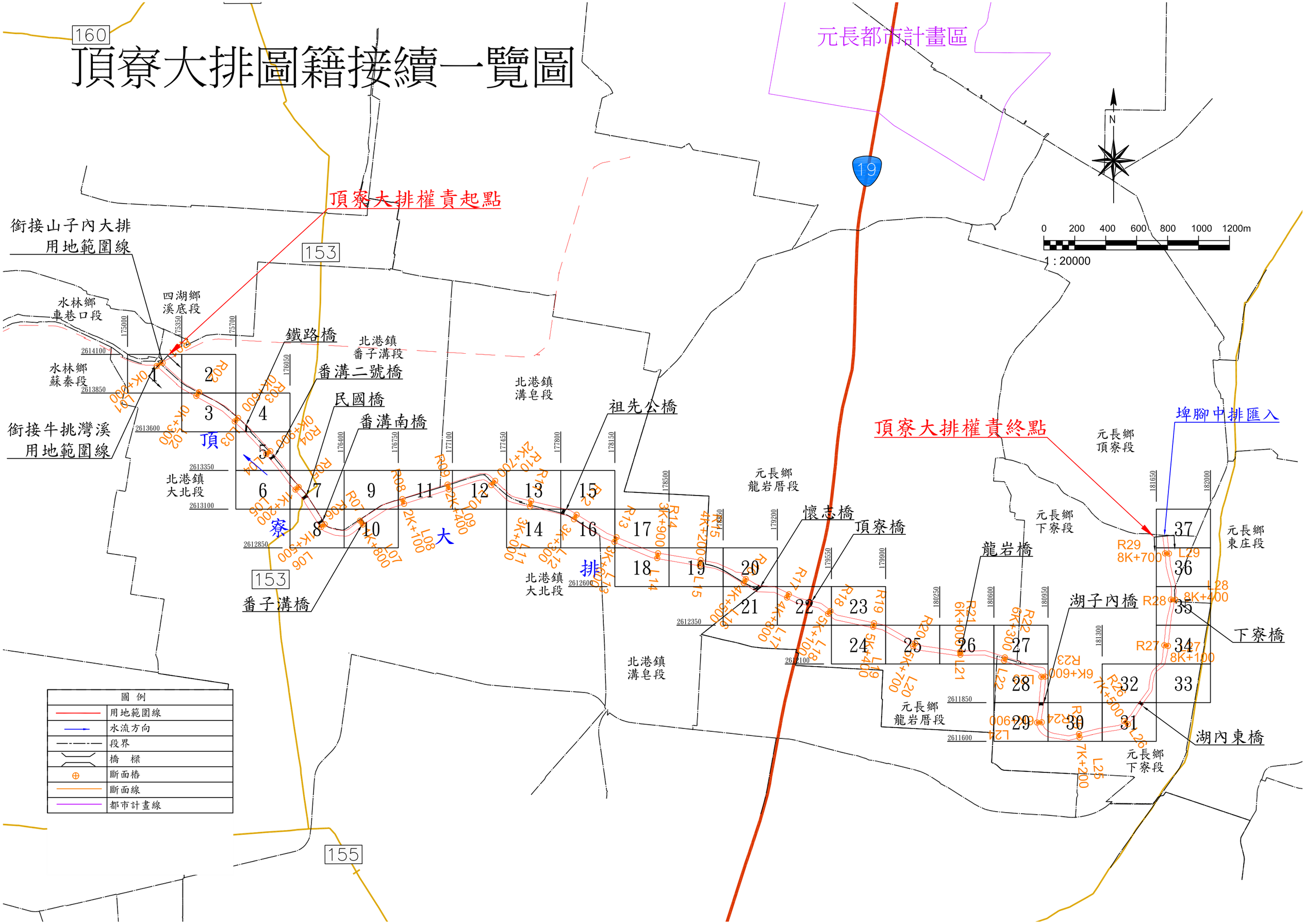

頂寮大排斷面樁佈置一覽圖

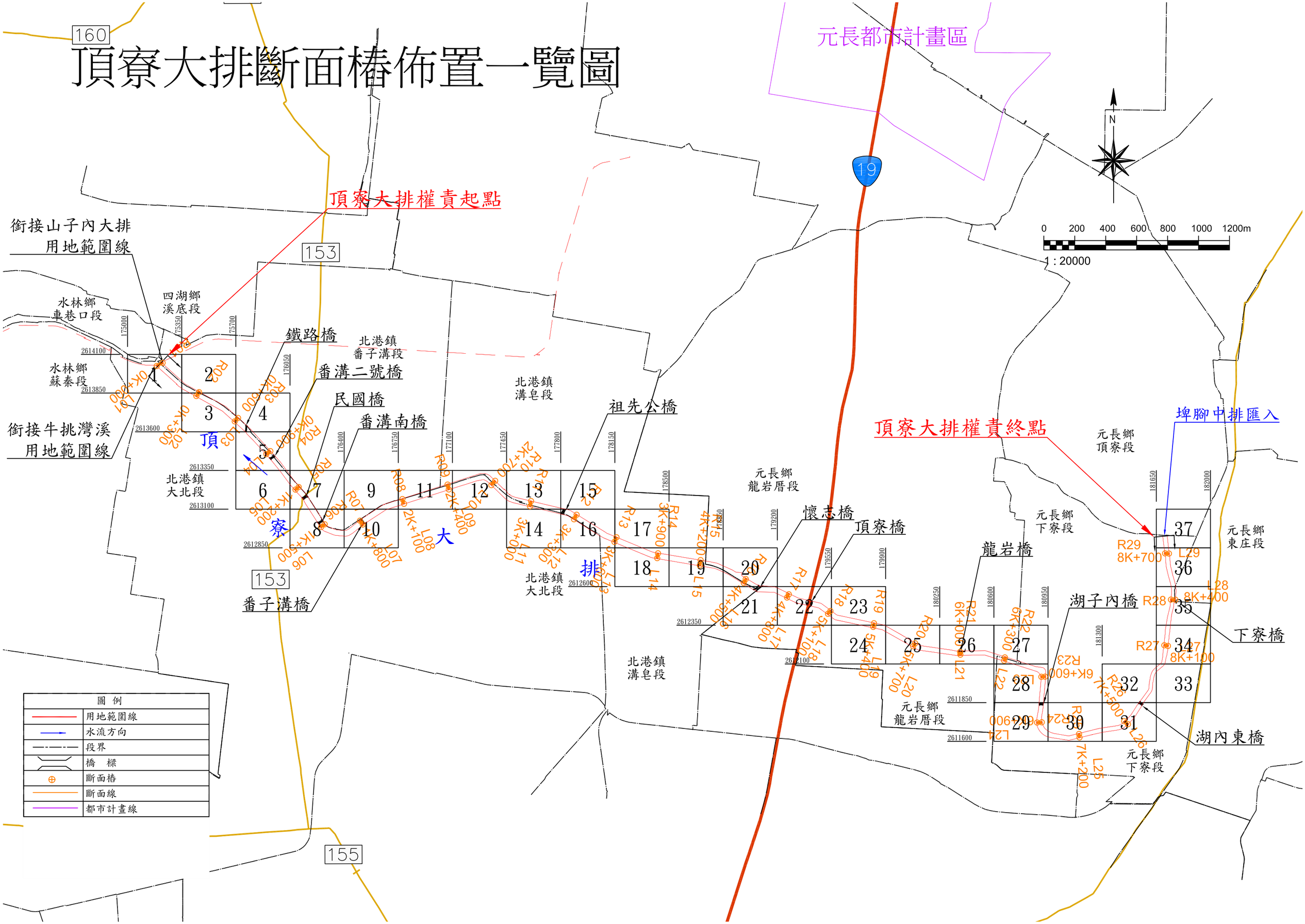

頂寮大排斷面樁坐標一覽表

樁名	TWD97 坐標系統		高程	樁名	TWD97 坐標系統		高程
	縱坐標	橫坐標	(EL.m)		縱坐標	橫坐標	(EL.m)
L01	2614026.00	175189.12	5.94	R03	2613687.96	175710.80	6.09
L02	2613832.00	175446.06	6.80	R04	2613472.67	175918.89	6.46
L03	2613671.00	175695.30	6.21	R05	2613246.03	176109.52	7.22
L04	2613457.00	175901.78	6.09	R06	2612998.90	176270.68	6.64
L05	2613231.00	176092.13	6.33	R07	2613025.73	176501.11	7.63
L06	2612988.00	176253.41	6.23	R08	2613161.61	176776.43	6.88
L07	2613009.00	176513.04	7.06	R09	2613256.19	177068.84	6.54
L08	2613143.00	176781.87	6.13	R10	2613280.58	177373.68	6.55
L09	2613234.00	177074.96	6.94	R11	2613146.81	177606.67	7.04
L10	2613262.00	177355.73	7.25	R12	2613057.80	177897.91	7.13
L11	2613127.00	177602.52	7.09	R13	2612912.97	178157.74	6.91
L12	2613041.00	177888.75	7.36	R14	2612807.67	178426.94	7.04
L13	2612898.00	178150.66	7.13	R15	2612767.51	178703.06	7.23
L14	2612788.00	178423.57	7.31	R16	2612639.00	178992.25	7.24
L15	2612750.00	178700.61	7.88	R17	2612547.65	179270.36	6.98
L16	2612625.00	178985.08	7.29	R18	2612439.81	179540.07	8.98
L17	2612534.00	179264.18	7.97	R19	2612355.53	179824.08	8.79
L18	2612425.00	179527.14	9.03	R20	2612227.61	180087.18	8.17
L19	2612337.00	179820.24	8.72	R21	2612177.37	180378.41	8.45
L20	2612212.00	180079.33	8.31	R22	2612143.98	180673.75	9.15
L21	2612160.00	180378.13	9.00	R23	2612018.85	180926.70	9.62
L22	2612124.00	180669.47	9.42	R24	2611721.72	180898.45	9.65
L23	2612017.00	180907.54	9.35	R25	2611646.84	181149.46	10.08
L24	2611721.00	180879.20	9.99	R26	2611727.27	181447.25	9.88
L25	2611628.00	181152.27	10.11	R27	2612220.14	181708.02	10.22
L26	2611713.00	181460.17	10.14	R28	2612515.00	181743.74	11.10
L27	2612217.00	181725.27	9.98	R29	2612814.25	181704.65	10.50
L28	2612514.00	181761.39	10.03				
L29	2612813.00	181721.23	10.08				
R01	2614043.00	175218.29	5.87				
R02	2613855.00	175458.67	6.30				

頂寮大排用地範圍線

第 1 號

雲林縣 水林鄉 車巷口段
雲林縣 北港鎮 番子溝段
雲林縣 水林鄉 北港鎮 番子溝段 大北段

第 號

第 號

土地實際位置應以地政機關複丈成果為準，實際地籍圖形應以地政機關核發之謄本為準

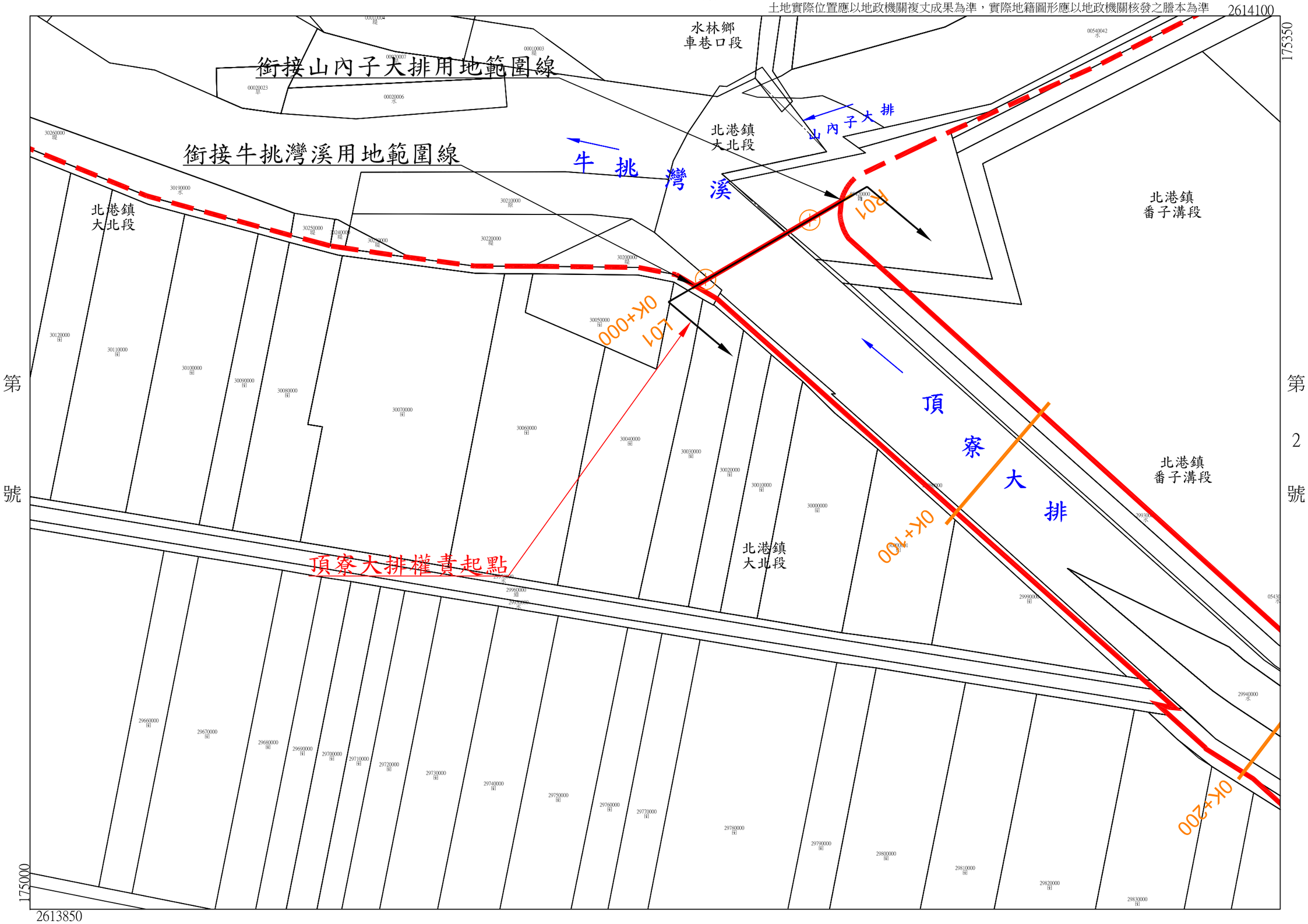

年　　月　　日核定公告　　號　　第　　比例尺：1/1000　　坐標系統：TWD97

頂寮大排用地範圍線

第 2 號

雲林縣 北港鎮
雲林縣 水林鄉 番子溝段
大北段

第 號

號 第

土地實際位置應以地政機關複丈成果為準，實際地籍圖形應以地政機關核發之謄本為準

2614100

175700

第 1 號

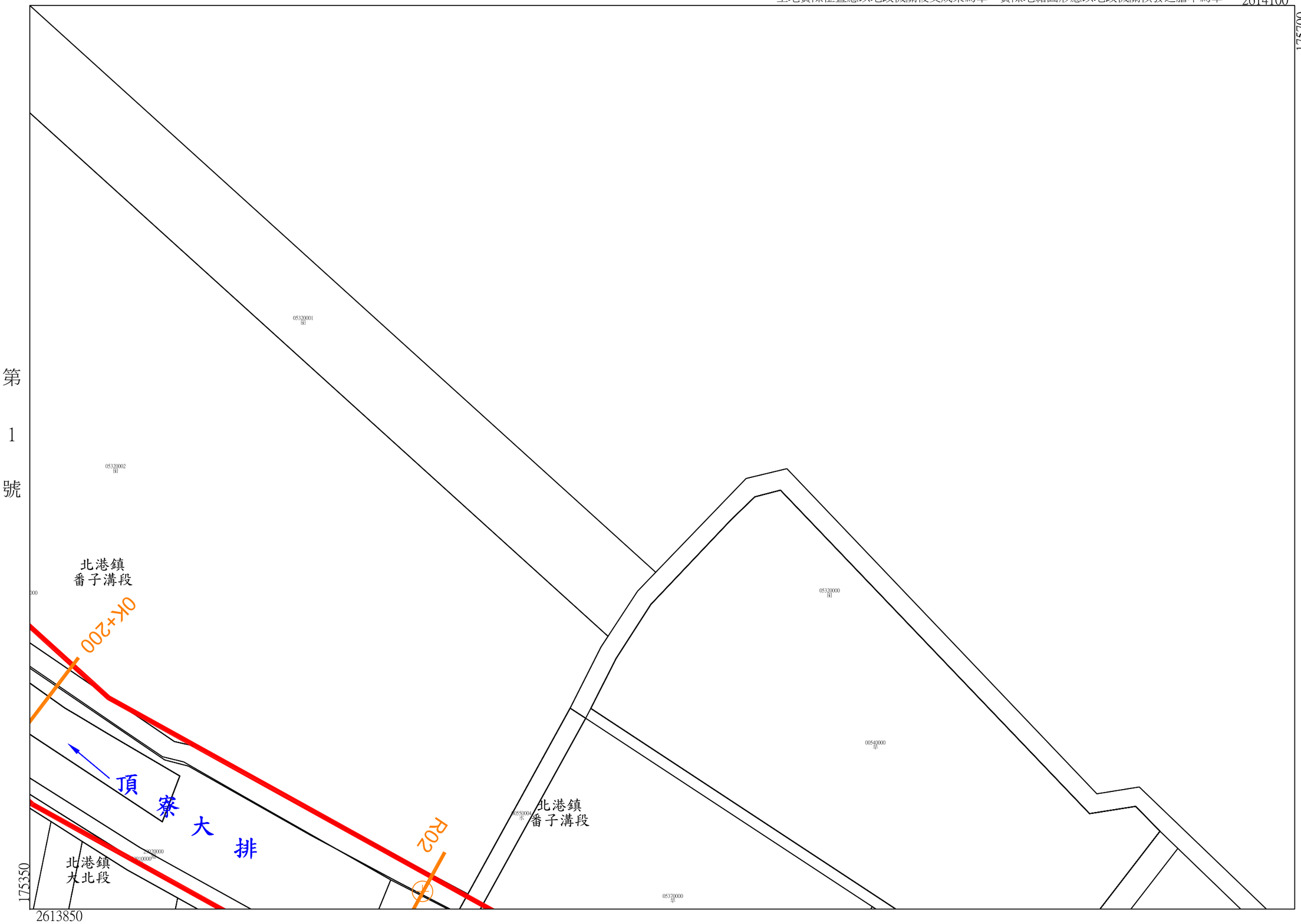

第 號

年　月　日核定公告　號　3　第　比例尺：1/1000　坐標系統：TWD97

頂寮大排用地範圍線

第 3 號

第 2 號

土地實際位置應以地政機關複丈成果為準，實際地籍圖形應以地政機關核發之謄本為準

第 4 號

雲林縣 北港鎮 番子溝段

雲林縣 水林鄉 大北段

第 號

年 月 日核定公告 號 第 比例尺：1/1000 坐標系統：TWD97

第 號

土地實際位置應以地政機關複丈成果為準，實際地籍圖形應以地政機關核發之謄本為準

頂寮大排用地範圍線

第 4 號

雲林縣 北港鎮 番子溝段

第 號

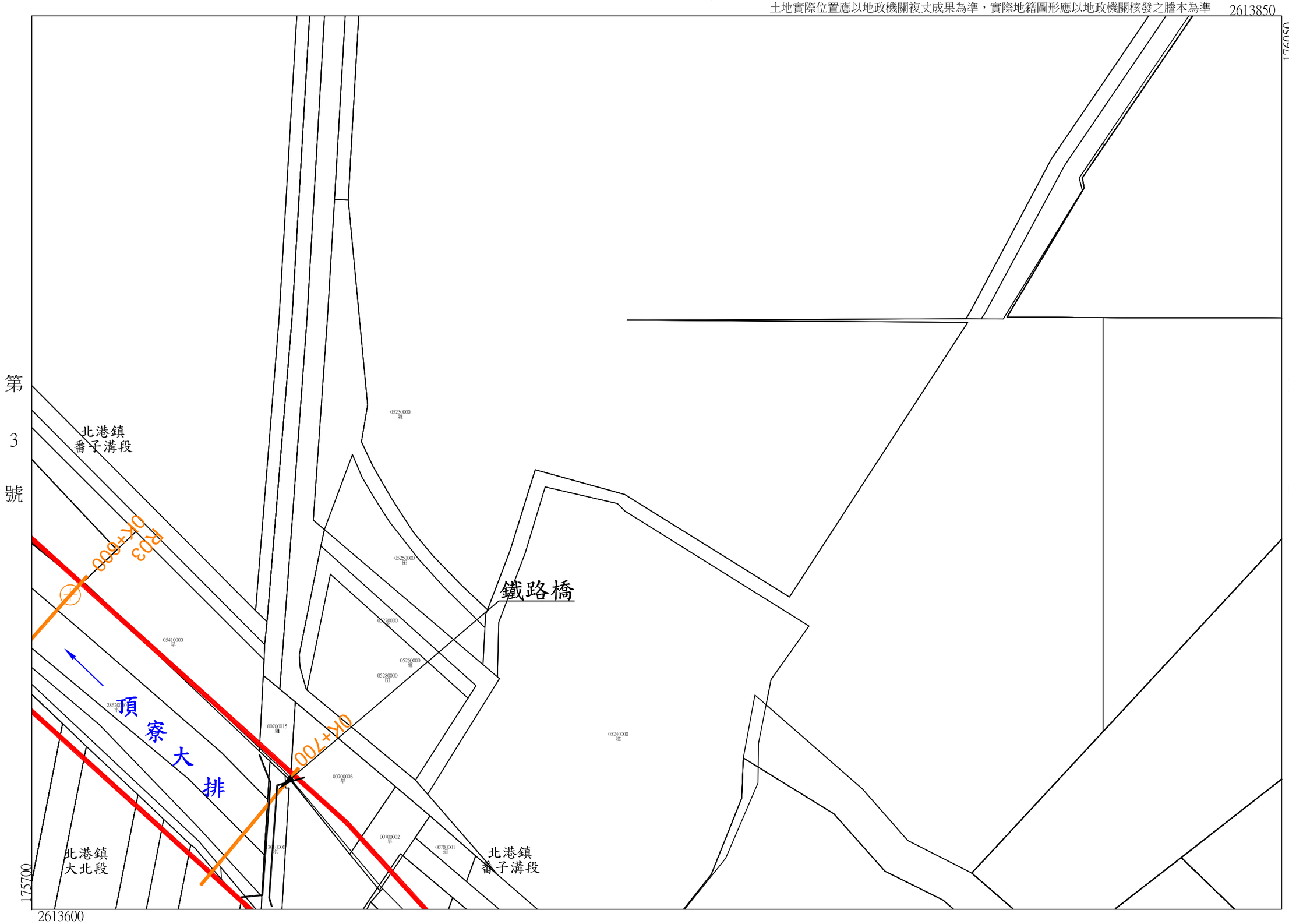

年 月 日核定公告 第 號 5 比例尺：1/1000 坐標系統：TWD97

頂寮大排用地範圍線

第 5 號

雲林縣 北港鎮 番子溝段

雲林縣 水林鄉 大北段

第 號

第 4 號

土地實際位置應以地政機關複丈成果為準，實際地籍圖形應以地政機關核發之謄本為準

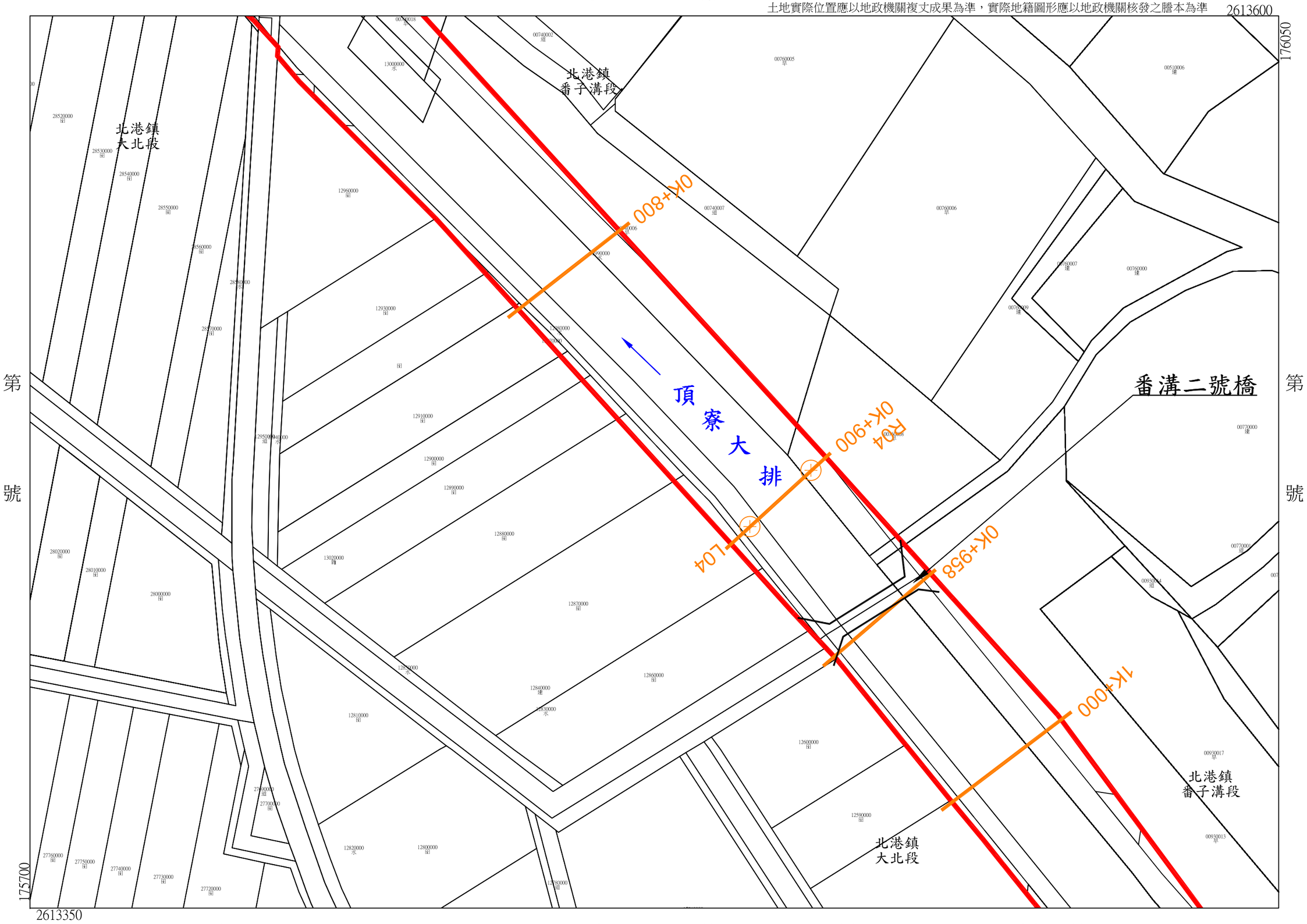

年 月 日核定公告 號 6 第 比例尺：1/1000 坐標系統：TWD97

頂寮大排用地範圍線

第 6 號

雲林縣 北港鎮 番子溝段
雲林縣 水林鄉 大北段

第 7 號

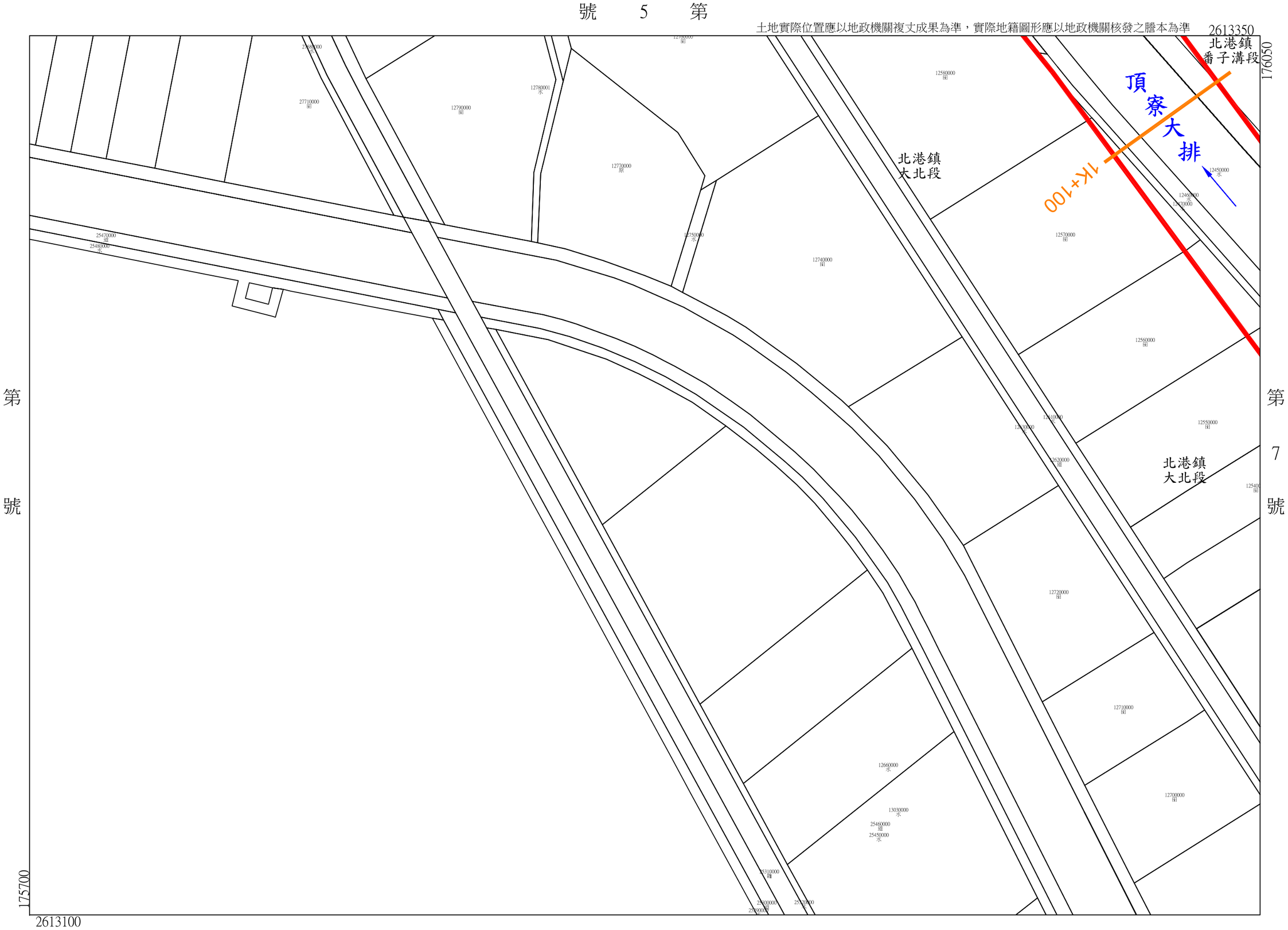

年 月 日核定公告 號 第 比例尺：1/1000 坐標系統：TWD97

頂寮大排用地範圍線

第 7 號

雲林縣 北港鎮 番子溝段 第 號

雲林縣 北港鎮 大北段 第 號

第 號

土地實際位置應以地政機關複丈成果為準，實際地籍圖形應以地政機關核發之謄本為準

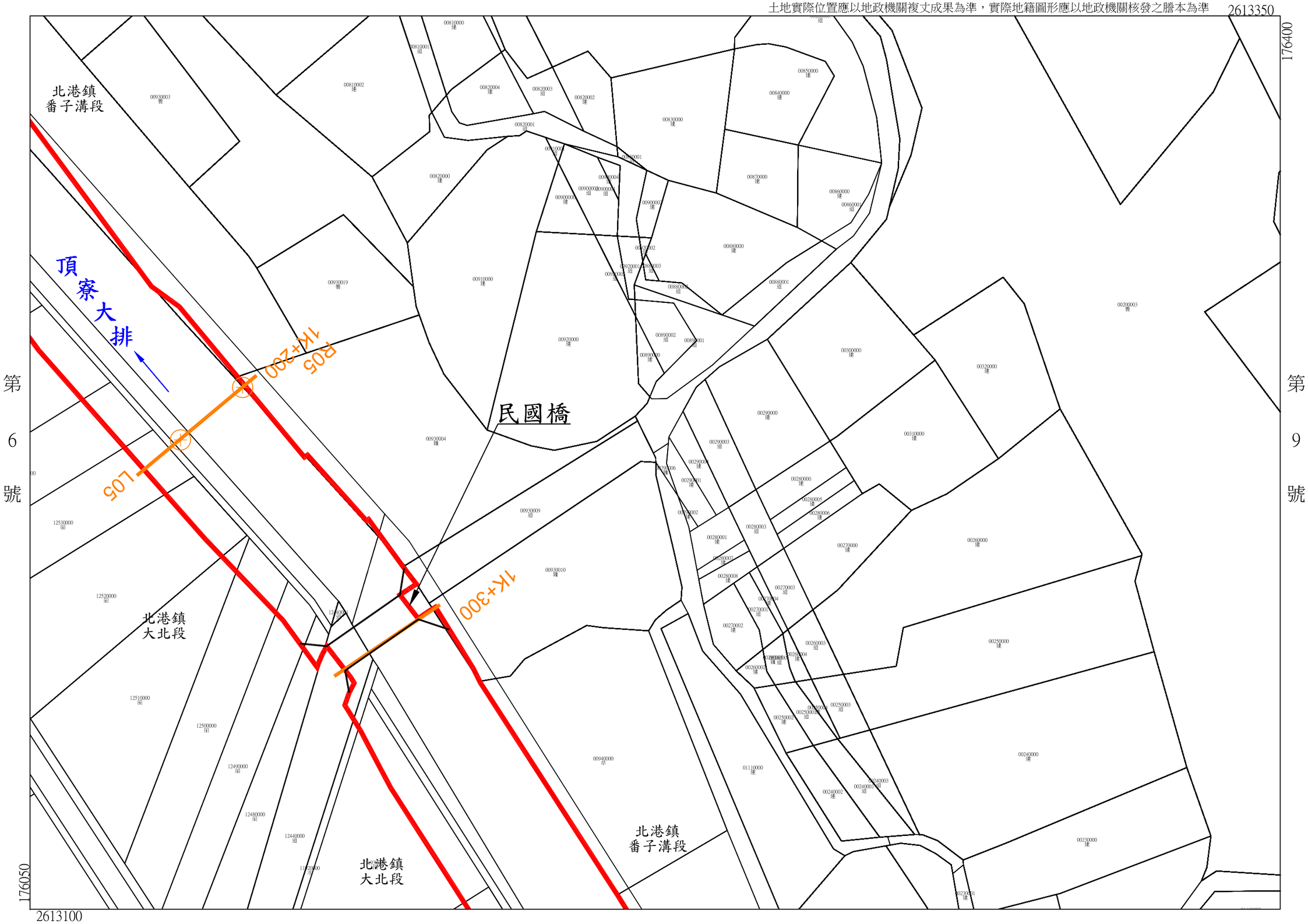

年　　月　　日核定公告　　號　8　第　　比例尺：1/1000　　坐標系統：TWD97

第 8 號

頂寮大排用地範圍線

雲林縣 北港鎮 番子溝段 第 號

土地實際位置應以地政機關複丈成果為準，實際地籍圖形應以地政機關核發之謄本為準

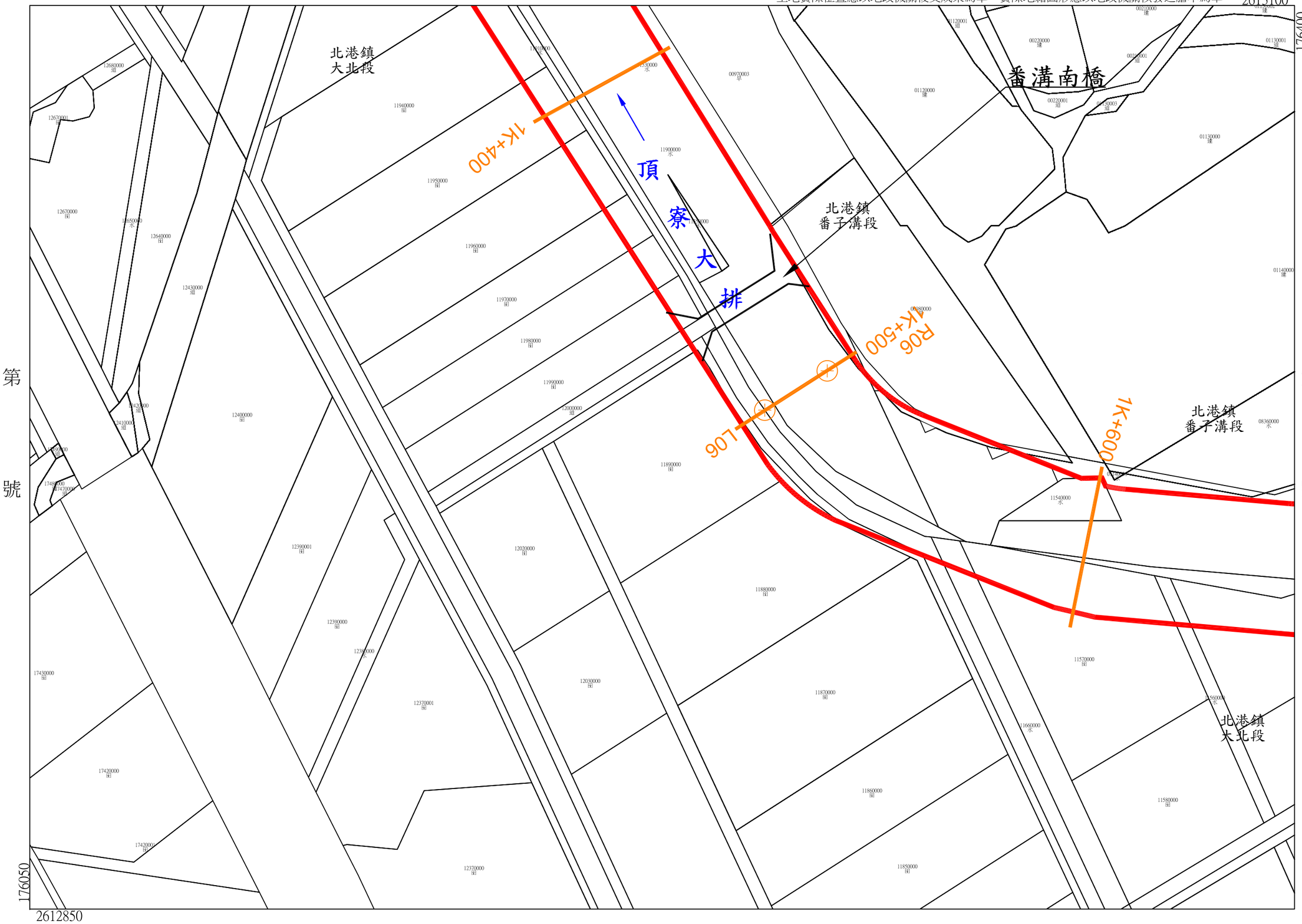

年　月　日核定公告　號　第　比例尺：1/1000　坐標系統：TWD97

頂寮大排用地範圍線

第 9 號

雲林縣 北港鎮 番子溝段

第 號

土地實際位置應以地政機關複丈成果為準，實際地籍圖形應以地政機關核發之謄本為準

年　　月　　日核定公告　　號　10　第　　比例尺：1/1000　　坐標系統：TWD97

頂寮大排用地範圍線

第 10 號

雲林縣 雲林縣
北港鎮 水林鄉
番子溝段 大北段

第 號

土地實際位置應以地政機關複丈成果為準，實際地籍圖形應以地政機關核發之謄本為準

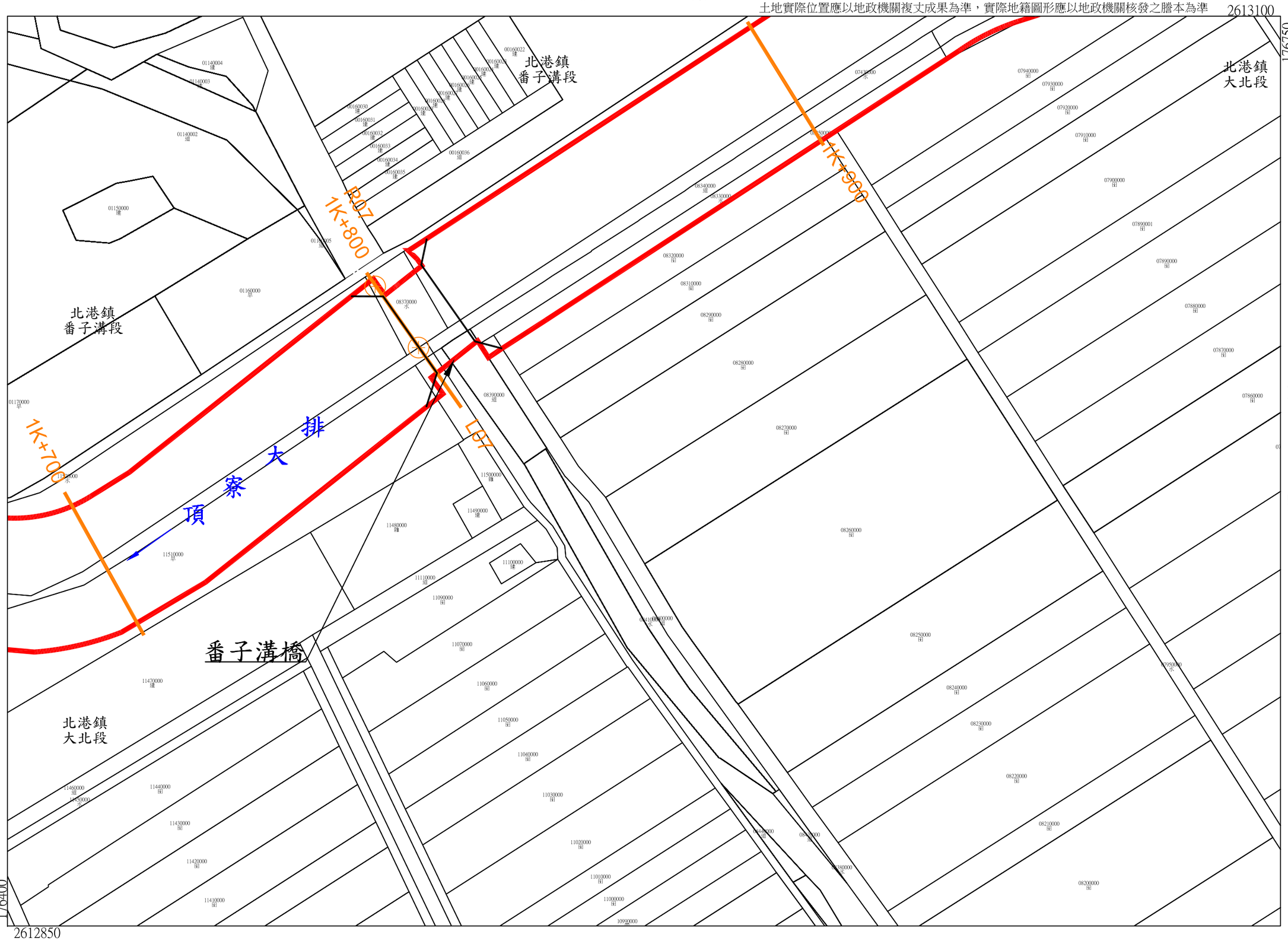

第 8 號

第 號

年 月 日核定公告 號 第 比例尺：1/1000 坐標系統：TWD97

頂寮大排用地範圍線

第 11 號

雲林縣北港鎮番子溝段
雲林縣北港鎮溝皂段
水林鄉大北段

第 號

號　　第

土地實際位置應以地政機關複丈成果為準，實際地籍圖形應以地政機關核發之謄本為準

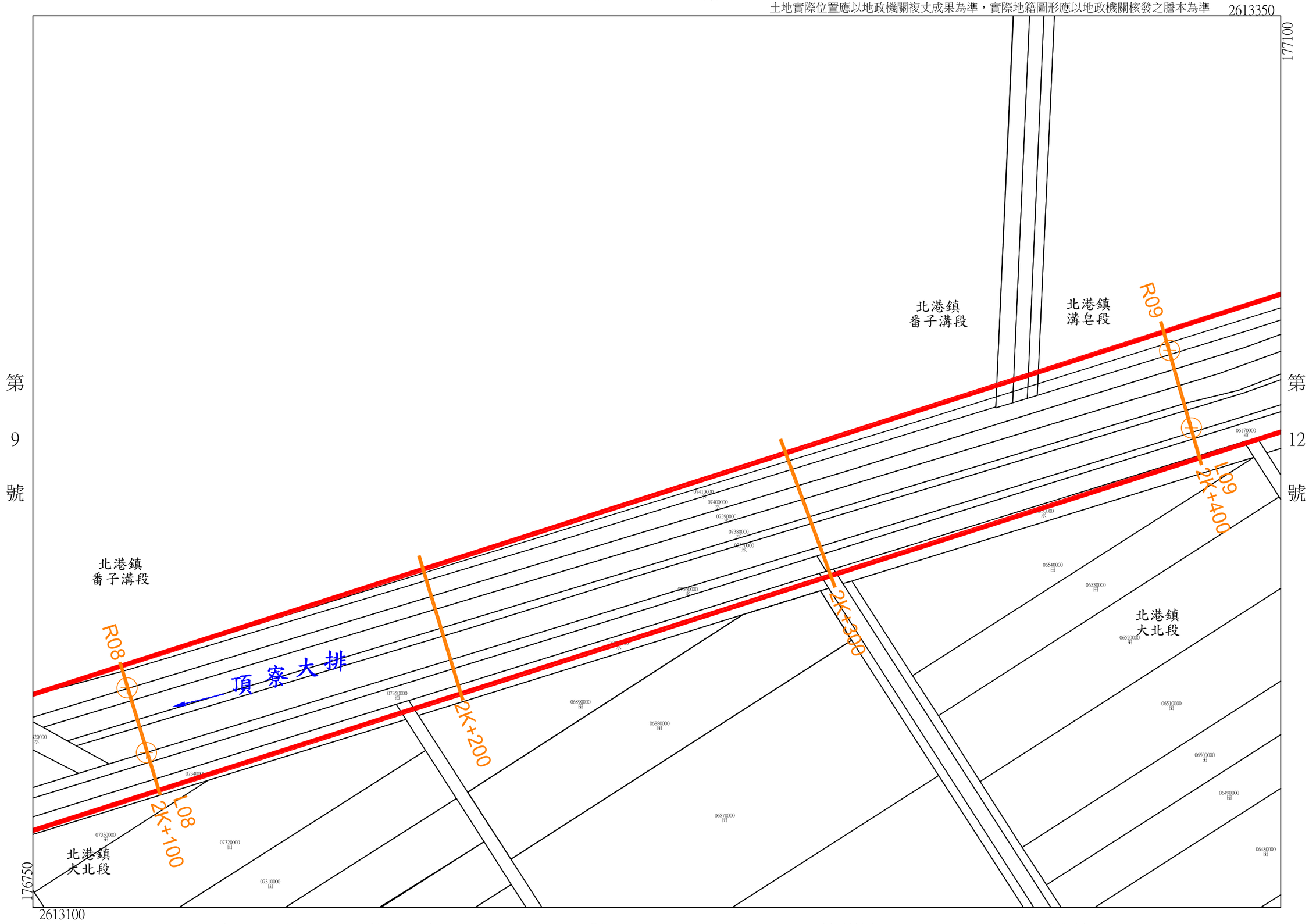

年　　月　　日核定公告　　號　　第　　比例尺：1/1000　　坐標系統：TWD97

頂寮大排用地範圍線

第 12 號

雲林縣 北港鎮 溝皂段

雲林縣 水林鄉 北港鎮 大北段

第 號

號 第

土地實際位置應以地政機關複丈成果為準，實際地籍圖形應以地政機關核發之謄本為準

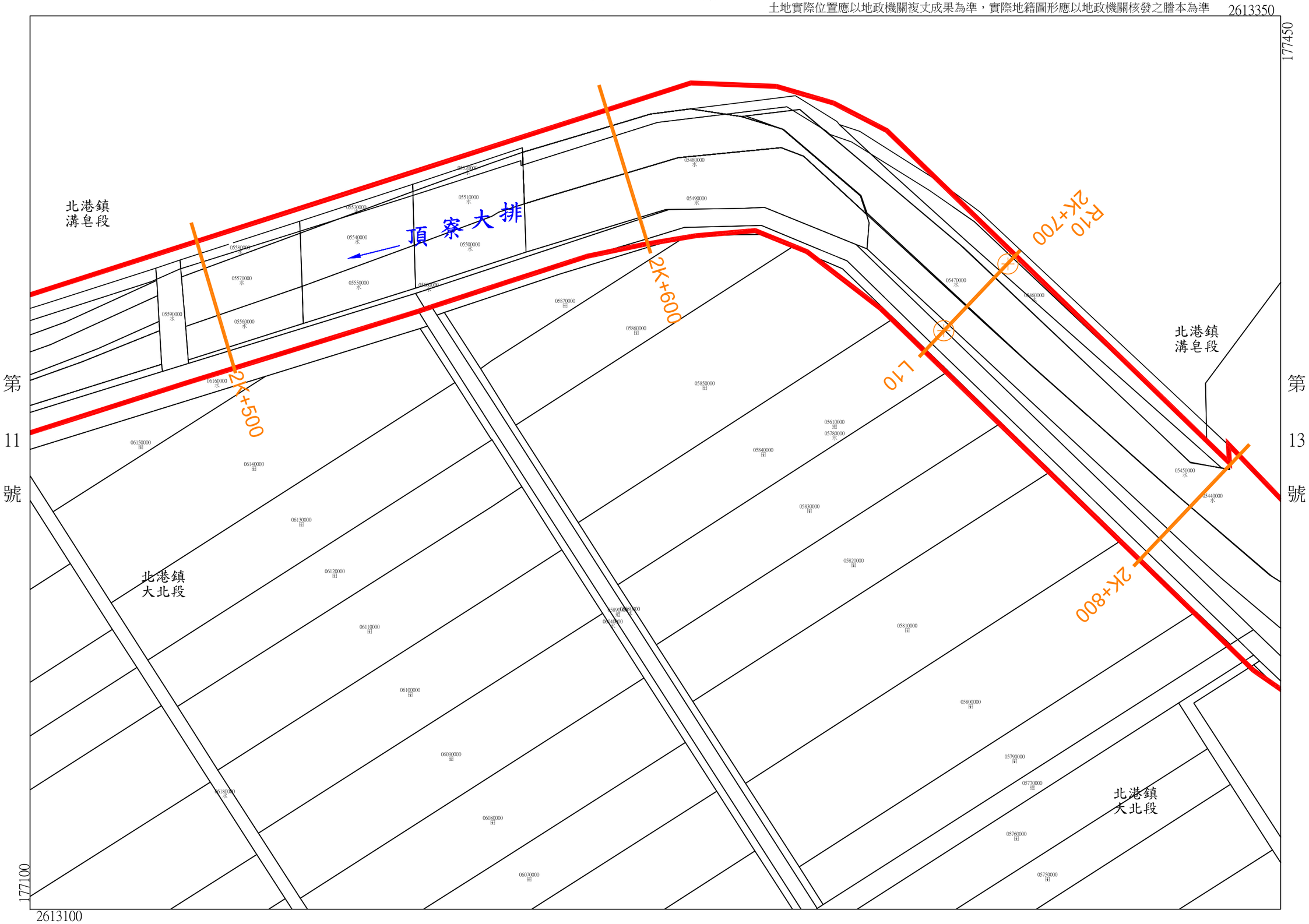

年　　月　　日核定公告　　號　　第　　比例尺：1/1000　　坐標系統：TWD97

號

頂寮大排用地範圍線

第 13 號

雲林縣 北港鎮 溝皂段
雲林縣 水林鄉 大北段

第 號

號 第

土地實際位置應以地政機關複丈成果為準，實際地籍圖形應以地政機關核發之謄本為準

年　月　日核定公告　號　14　第　比例尺：1/1000　坐標系統：TWD97

頂寮大排用地範圍線

第 14 號

雲林縣 水林鄉 大北段 第 號

第 13 號

土地實際位置應以地政機關複丈成果為準，實際地籍圖形應以地政機關核發之謄本為準

年　月　日核定公告　號　第　比例尺：1/1000　坐標系統：TWD97

頂寮大排用地範圍線

第 15 號

雲林縣 北港鎮 溝皂段

第 號

號 第

土地實際位置應以地政機關複丈成果為準，實際地籍圖形應以地政機關核發之謄本為準

2613350

178150

第 13 號

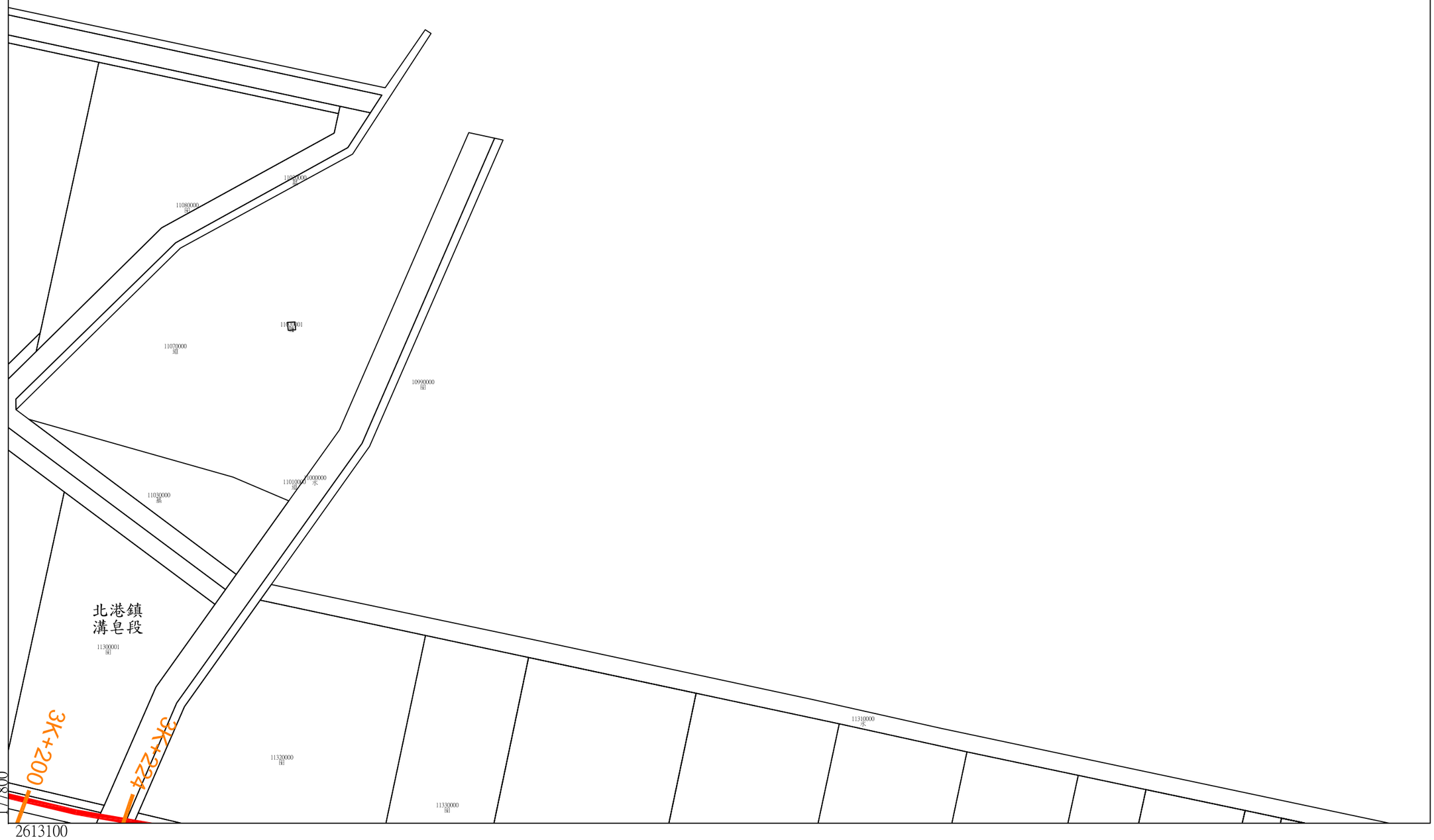

177800

2613100

年　月　日核定公告　號　16　第　比例尺：1/1000　坐標系統：TWD97

頂寮大排用地範圍線

第 16 號

雲林縣 北港鎮 溝皂段

第 17 號

號 15 第

土地實際位置應以地政機關複丈成果為準，實際地籍圖形應以地政機關核發之謄本為準

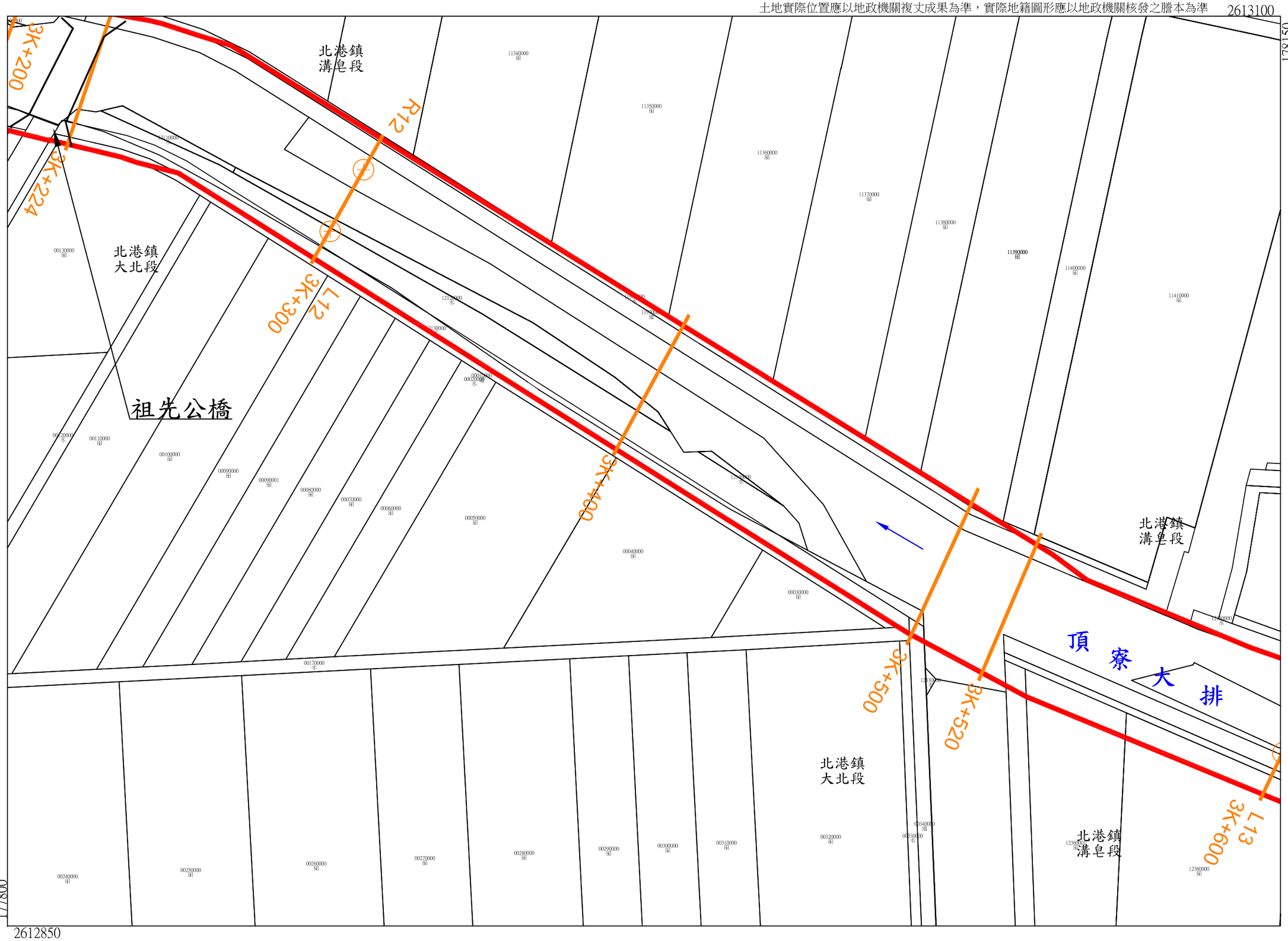

第 14 號

雲林縣 北港鎮 大北段

第

年 月 日核定公告 號 第 比例尺：1/1000 坐標系統：TWD97

號

頂寮大排用地範圍線

第 17 號

雲林縣 北港鎮 溝皂段 第 號

號 第

土地實際位置應以地政機關複丈成果為準，實際地籍圖形應以地政機關核發之謄本為準

2613100

178500

第 16 號

第 號

178150

2612850

年 月 日核定公告 號 18 第 比例尺：1/1000 坐標系統：TWD97

頂寮大排用地範圍線

第 18 號

雲林縣 北港鎮 溝皂段 第 號

第 17 號

土地實際位置應以地政機關複丈成果為準，實際地籍圖形應以地政機關核發之謄本為準

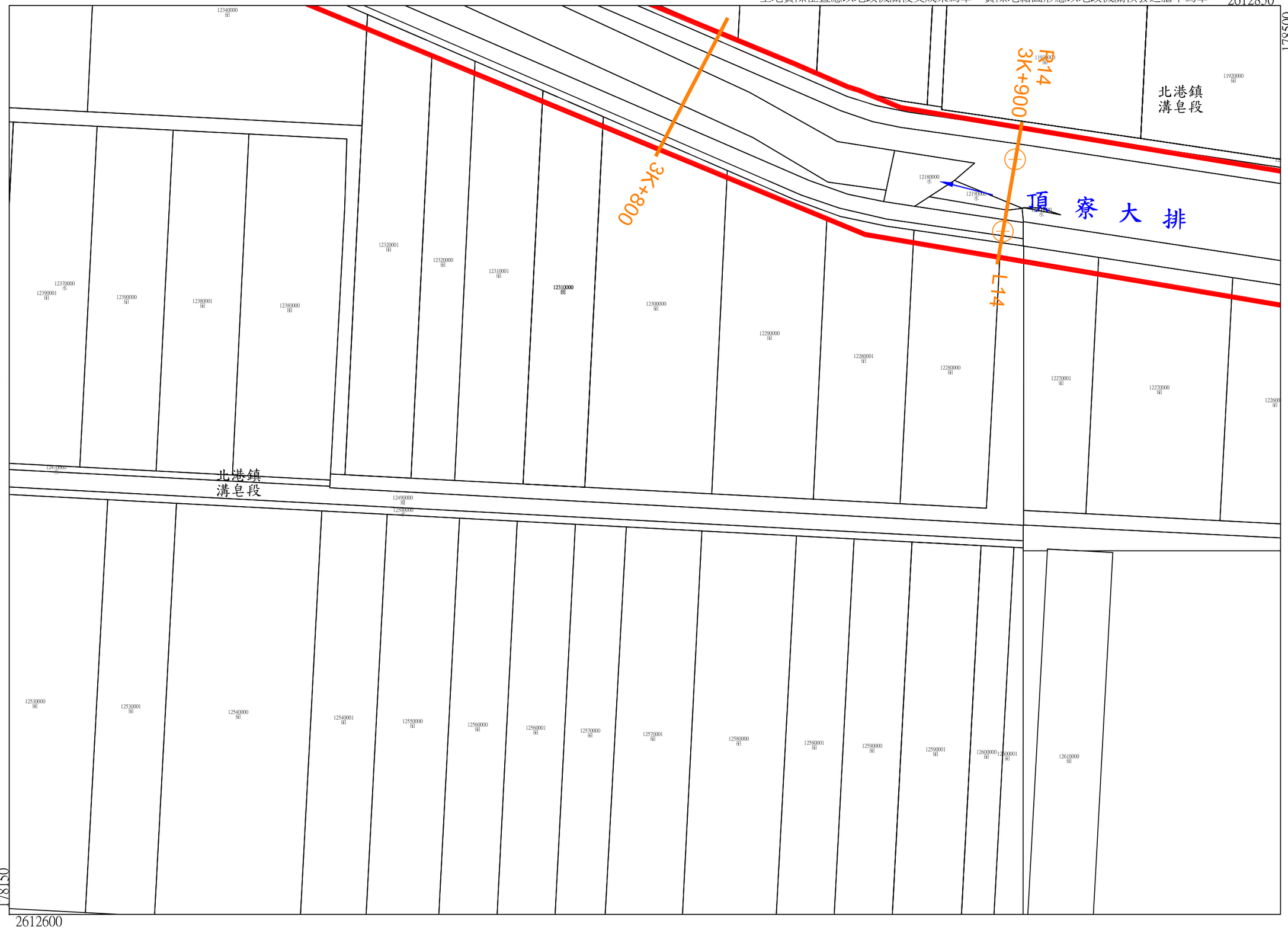

年　　月　　日核定公告　　號　　第　　比例尺：1/1000　　坐標系統：TWD97

頂寮大排用地範圍線

第 19 號

雲林縣 元長鄉 北港鎮 龍岩厝段 溝皂段

第 號

土地實際位置應以地政機關複丈成果為準，實際地籍圖形應以地政機關核發之謄本為準

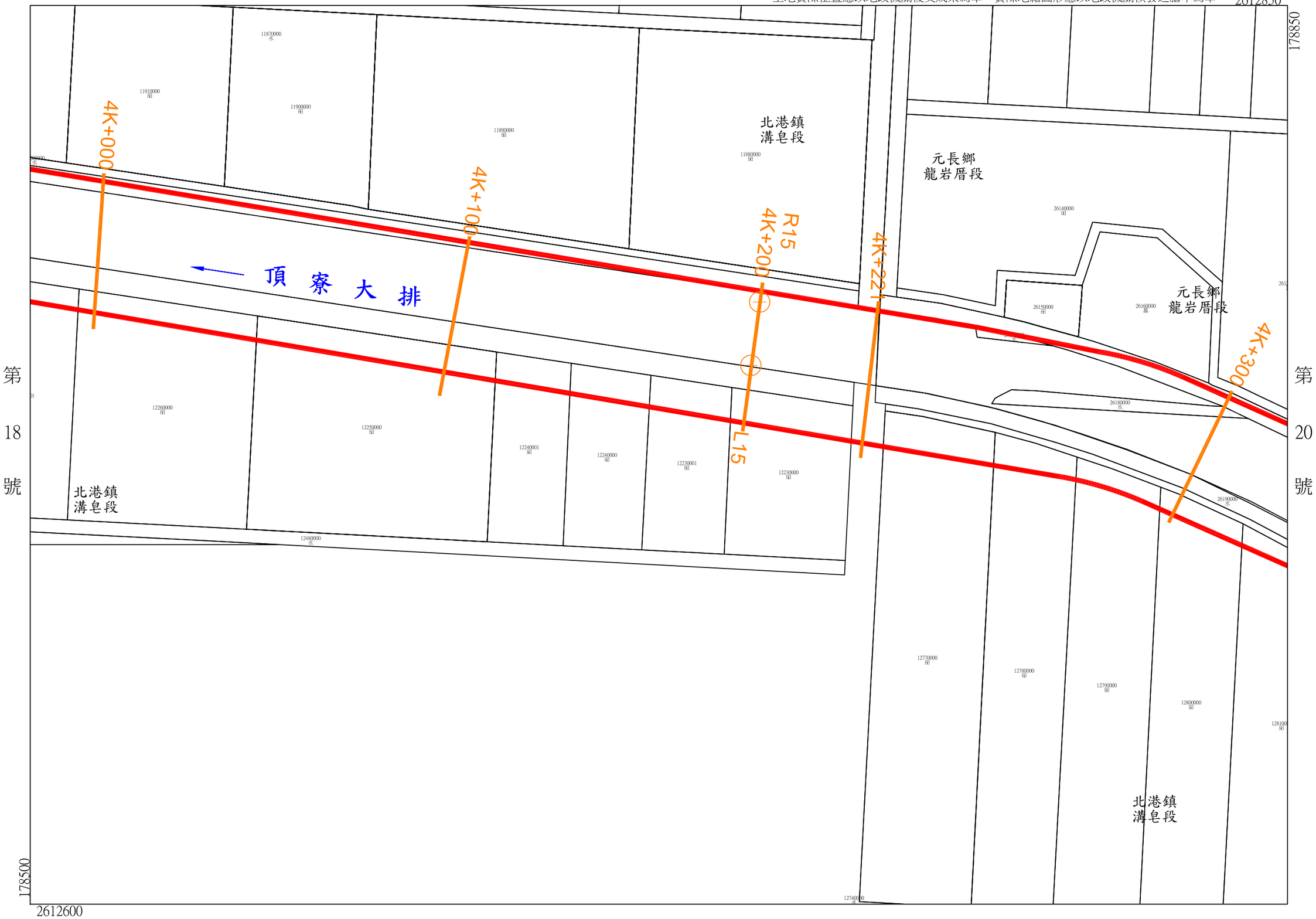

年　　月　　日核定公告　　號　　第　　比例尺：1/1000　　坐標系統：TWD97

頂寮大排用地範圍線

第 20 號

雲林縣 元長鄉 北港鎮 龍岩厝段 溝皂段

第 號

年　　月　　日核定公告　　號　21　第　　比例尺：1/1000　　坐標系統：TWD97

頂寮大排用地範圍線

第 21 號

雲林縣 元長鄉 龍岩厝段
雲林縣 北港鎮 溝皂段

第 號

土地實際位置應以地政機關複丈成果為準，實際地籍圖形應以地政機關核發之謄本為準

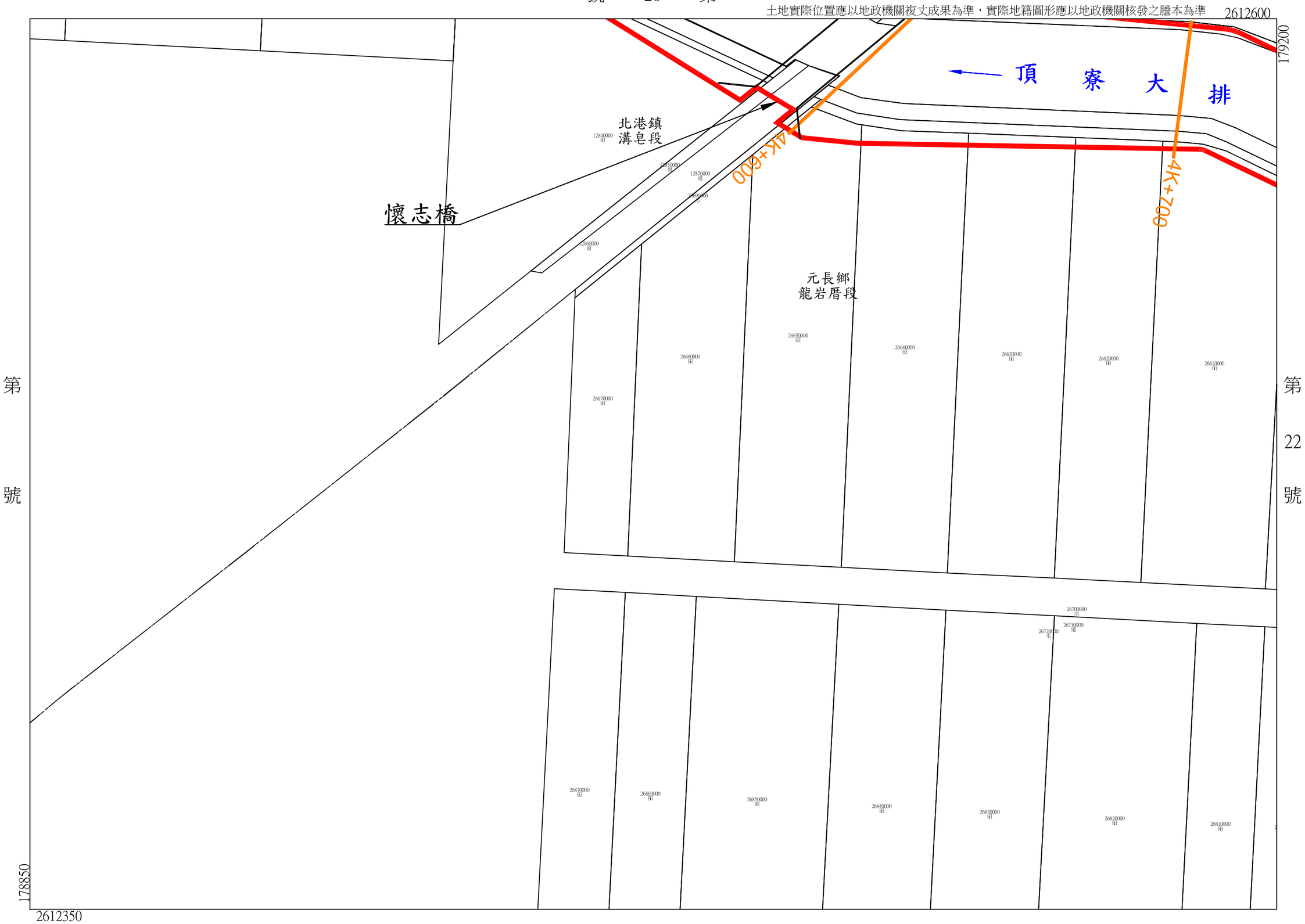

第 號

第 號

年 月 日核定公告 號 第 比例尺：1/1000 坐標系統：TWD97

第 號

頂寮大排用地範圍線

第 22 號

雲林縣 元長鄉 龍岩厝段 第 號

號 第

土地實際位置應以地政機關複丈成果為準，實際地籍圖形應以地政機關核發之謄本為準

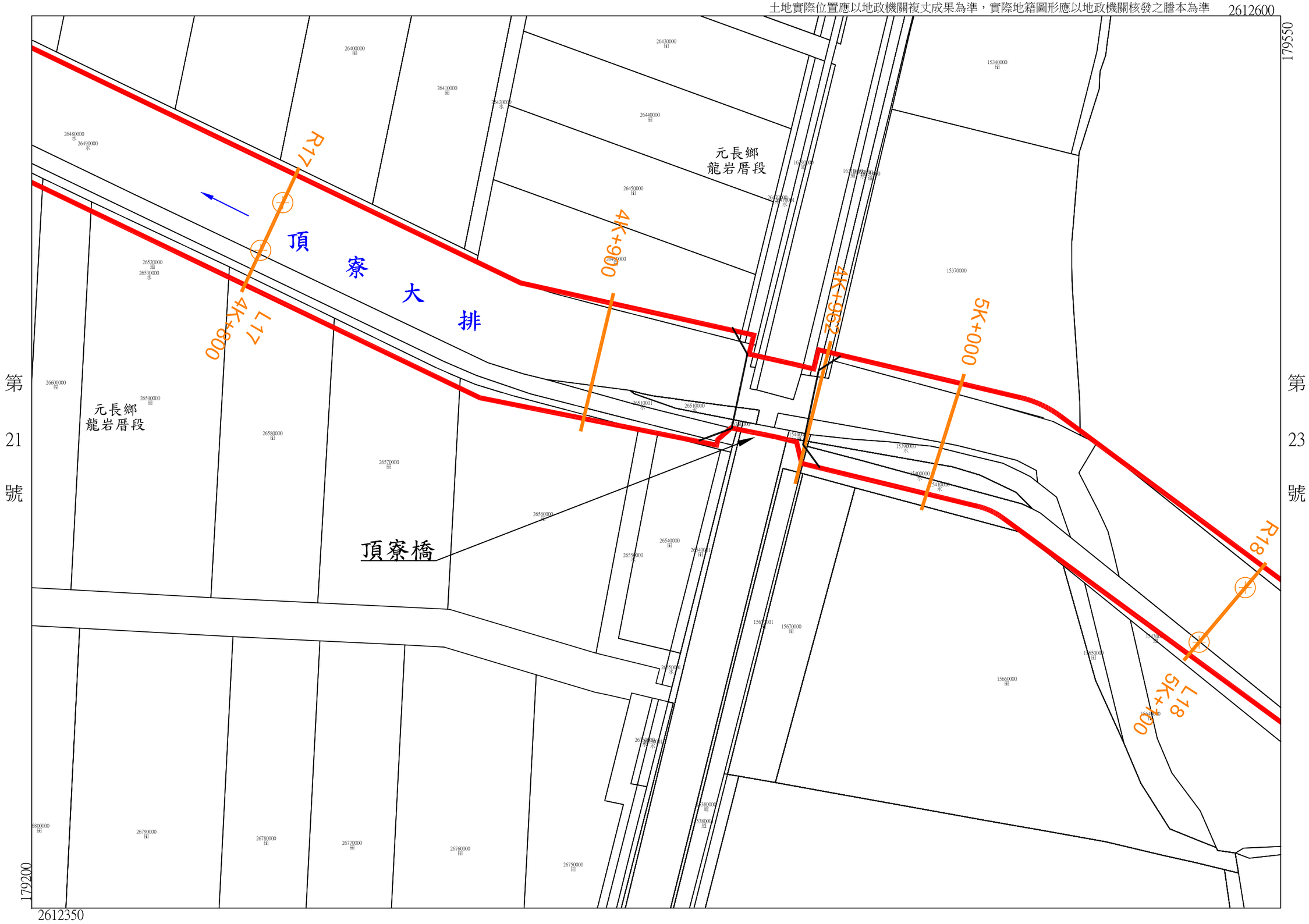

年 月 日核定公告 號 第 比例尺：1/1000 坐標系統：TWD97

頂寮大排用地範圍線

第 23 號

雲林縣 元長鄉 龍岩厝段

第 號

年 月 日核定公告 號 24 第 比例尺：1/1000 坐標系統：TWD97

頂寮大排用地範圍線

第 24 號

雲林縣 元長鄉 龍岩厝段

第 號

年 月 日核定公告 號 第 比例尺：1/1000 坐標系統：TWD97

頂寮大排用地範圍線

第 25 號

雲林縣 元長鄉 龍岩厝段 第 號

號 第

土地實際位置應以地政機關複丈成果為準，實際地籍圖形應以地政機關核發之謄本為準

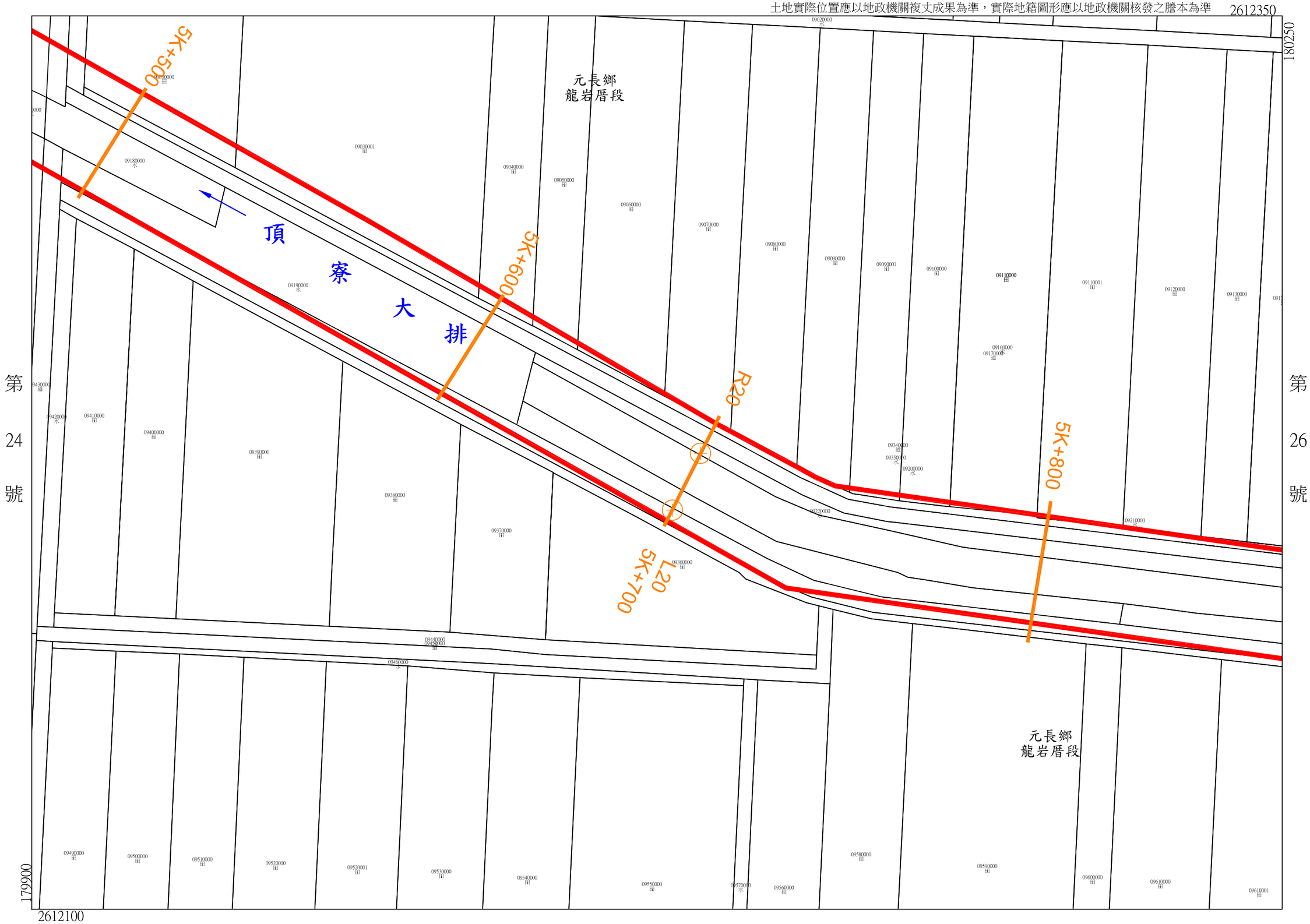

年 月 日核定公告 號 第 比例尺：1/1000 坐標系統：TWD97

頂寮大排用地範圍線

第 26 號

雲林縣 元長鄉 龍岩厝段 第 號

號 第

土地實際位置應以地政機關複丈成果為準，實際地籍圖形應以地政機關核發之謄本為準

年 月 日核定公告 號 第 比例尺：1/1000 坐標系統：TWD97

頂寮大排用地範圍線

第 27 號

雲林縣 元長鄉 下寮段

第 號

號 第

土地實際位置應以地政機關複丈成果為準，實際地籍圖形應以地政機關核發之謄本為準

年　　月　　日核定公告　　號　28　第　　比例尺：1/1000　　坐標系統：TWD97

頂寮大排用地範圍線

第 28 號

雲林縣 元長鄉 下寮段 第 號

年 月 日核定公告 號 29 第 比例尺：1/1000 坐標系統：TWD97

頂寮大排用地範圍線

第 29 號

雲林縣 元長鄉 下寮段 第 號

號 28 第

土地實際位置應以地政機關複丈成果為準，實際地籍圖形應以地政機關核發之謄本為準

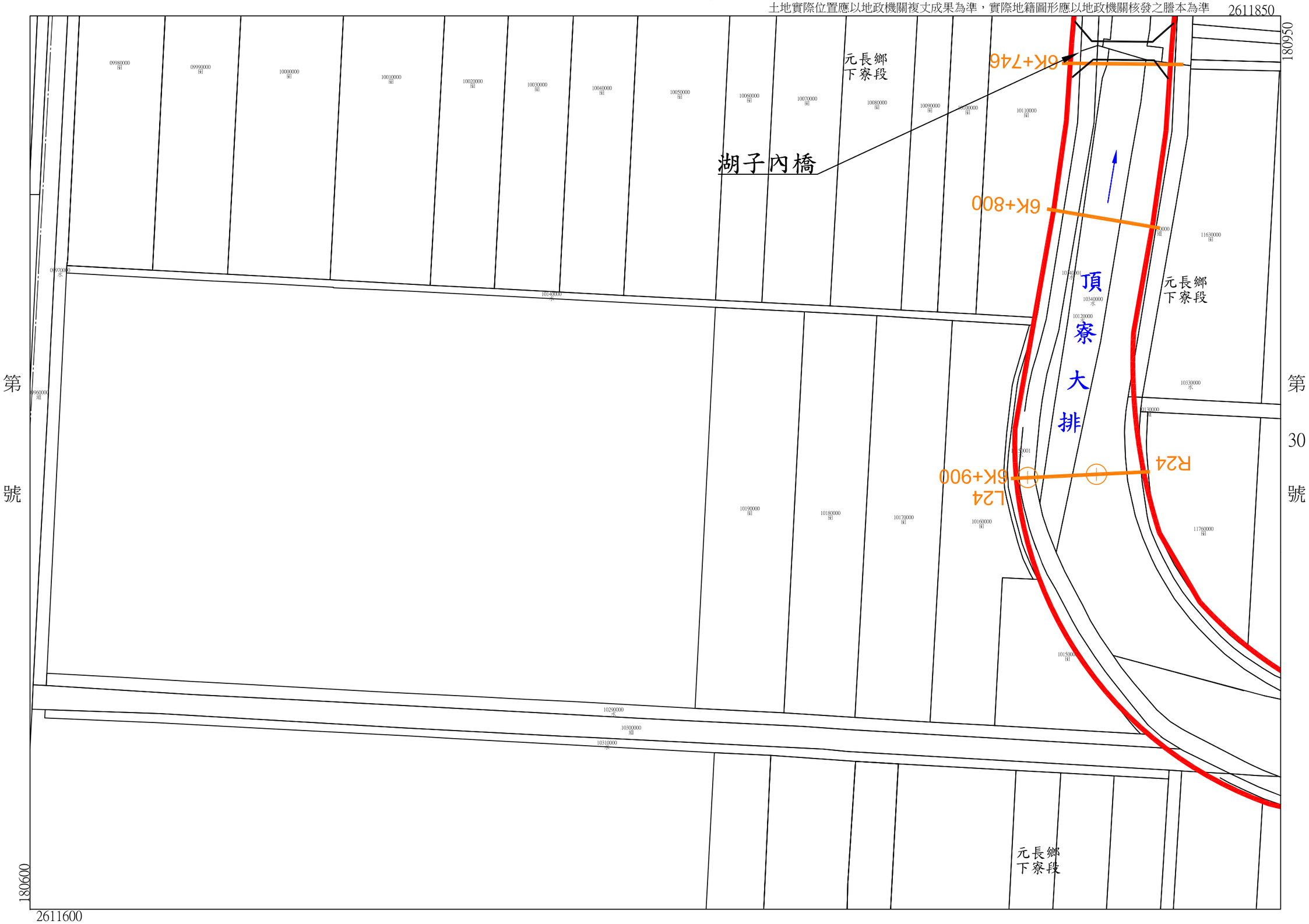

年 月 日核定公告 號 第 比例尺：1/1000 坐標系統：TWD97

頂寮大排用地範圍線

第 30 號

雲林縣 元長鄉 下寮段 第 號

第 號

土地實際位置應以地政機關複丈成果為準，實際地籍圖形應以地政機關核發之謄本為準

年　月　日核定公告　號　第　比例尺：1/1000　坐標系統：TWD97

第30號 第 號

土地實際位置應以地政機關複丈成果為準，實際地籍圖形應以地政機關核發之謄本為準

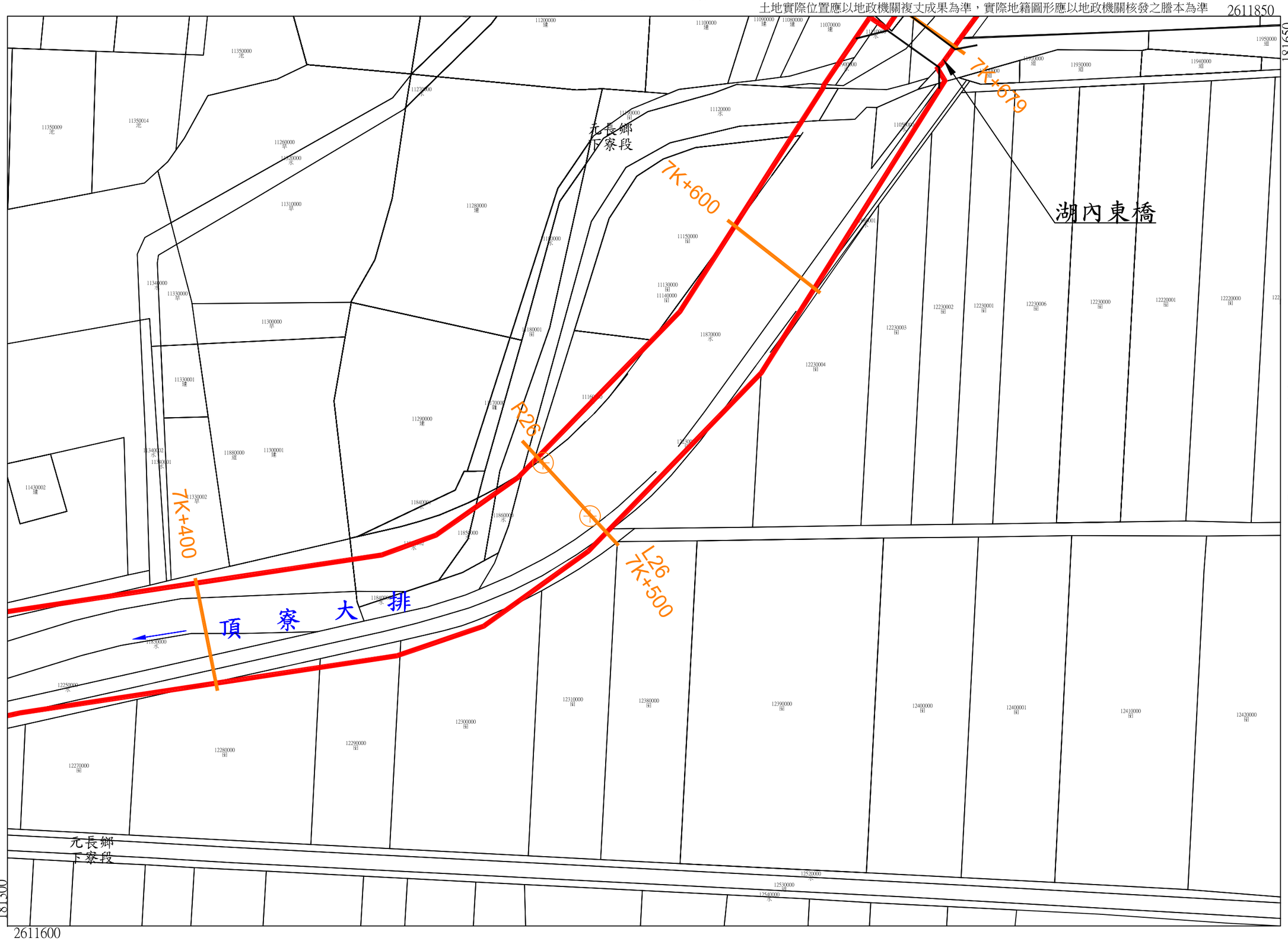

雲林縣 元長鄉 下寮段 第 號

年 月 日核定公告 號 第 比例尺：1/1000 坐標系統：TWD97

頂寮大排用地範圍線

第 32 號

雲林縣 元長鄉 下寮段 第 號

年 月 日核定公告 號 31 第 比例尺：1/1000 坐標系統：TWD97

頂寮大排用地範圍線

第 33 號

雲林縣 元長鄉 下寮段

第 號

第 32 號

第 號

土地實際位置應以地政機關複丈成果為準，實際地籍圖形應以地政機關核發之謄本為準

年　　月　　日核定公告　　號　　第　　比例尺：1/1000　　坐標系統：TWD97

頂寮大排用地範圍線

第 34 號

雲林縣 元長鄉 下寮段 第 號

第 35 號

土地實際位置應以地政機關複丈成果為準，實際地籍圖形應以地政機關核發之謄本為準

第 33 號

年 月 日核定公告 比例尺：1/1000 坐標系統：TWD97

頂寮大排用地範圍線

第 35 號

雲林縣 元長鄉 東庄段

雲林縣 元長鄉 下寮段

第 號

號 36 第

土地實際位置應以地政機關複丈成果為準，實際地籍圖形應以地政機關核發之謄本為準

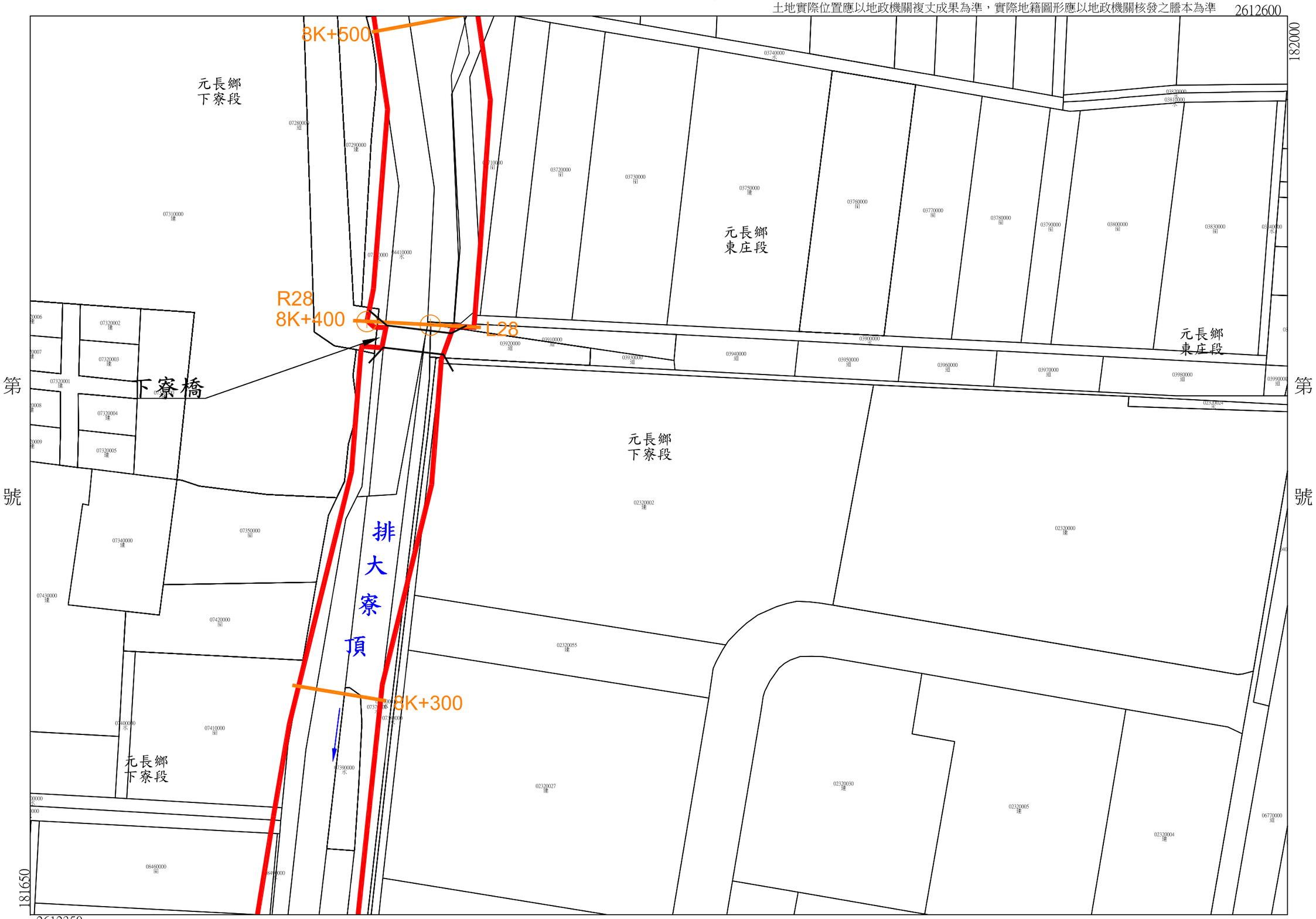

第 號

年 月 日核定公告 號 34 第 比例尺：1/1000 坐標系統：TWD97

頂寮大排用地範圍線

第 36 號

雲林縣 元長鄉 下寮段 第 號

第 號

土地實際位置應以地政機關複丈成果為準，實際地籍圖形應以地政機關核發之謄本為準

年　月　日核定公告　第 35 號　比例尺：1/1000　坐標系統：TWD97

頂寮大排用地範圍線

第 37 號

雲林縣元長鄉下寮段

雲林縣元長鄉頂寮段

雲林縣元長鄉東庄段

第 號

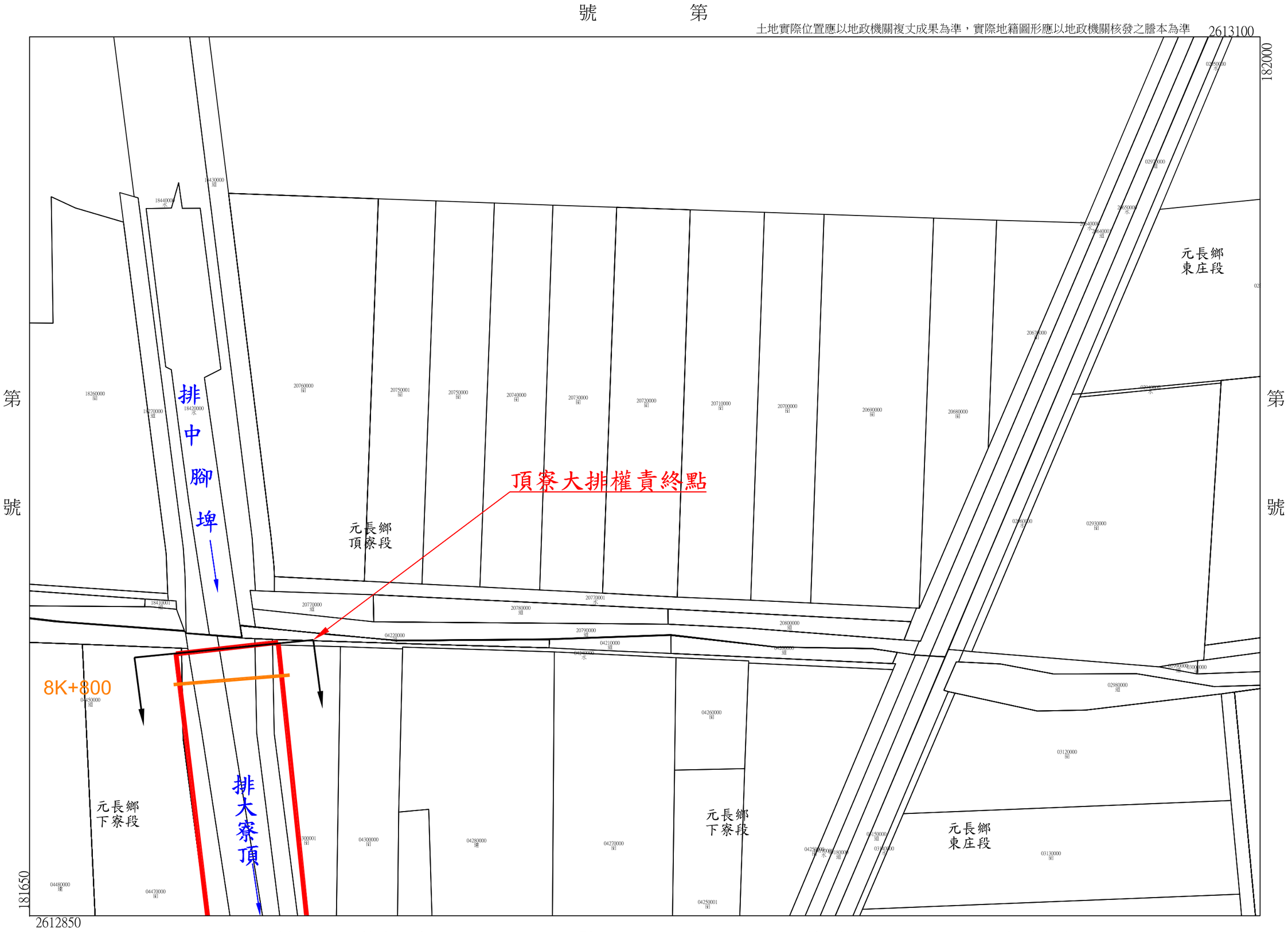

年　　月　　日核定公告　　第　36　號　　比例尺：1/1000　　坐標系統：TWD97