

雲林縣斗六市忠孝里水災防災地圖

防災資訊

行政區位圖



總人口數：1,630人

災害通報單位及人員

斗六市災害應變中心
電話:05-537-2612
里長-陳建成
電話:05-5339820
斗六派出所
電話:05-532-2130
斗六消防分隊
電話:05-551-1129

防災資訊網站

行政院農委會水土保持局
<http://246.swcb.gov.tw/>
經濟部水利署
<http://www.wra.gov.tw/>
交通部公路總局
<http://www.thb.gov.tw/>

避難原則

水災：就地或垂直避難；低窪地區前往避難處所。淹水潛勢區為參考值，避難路線請依實際淹水狀況挑選，或請求當地消防分(小)隊協助撤離。

避難收容處所

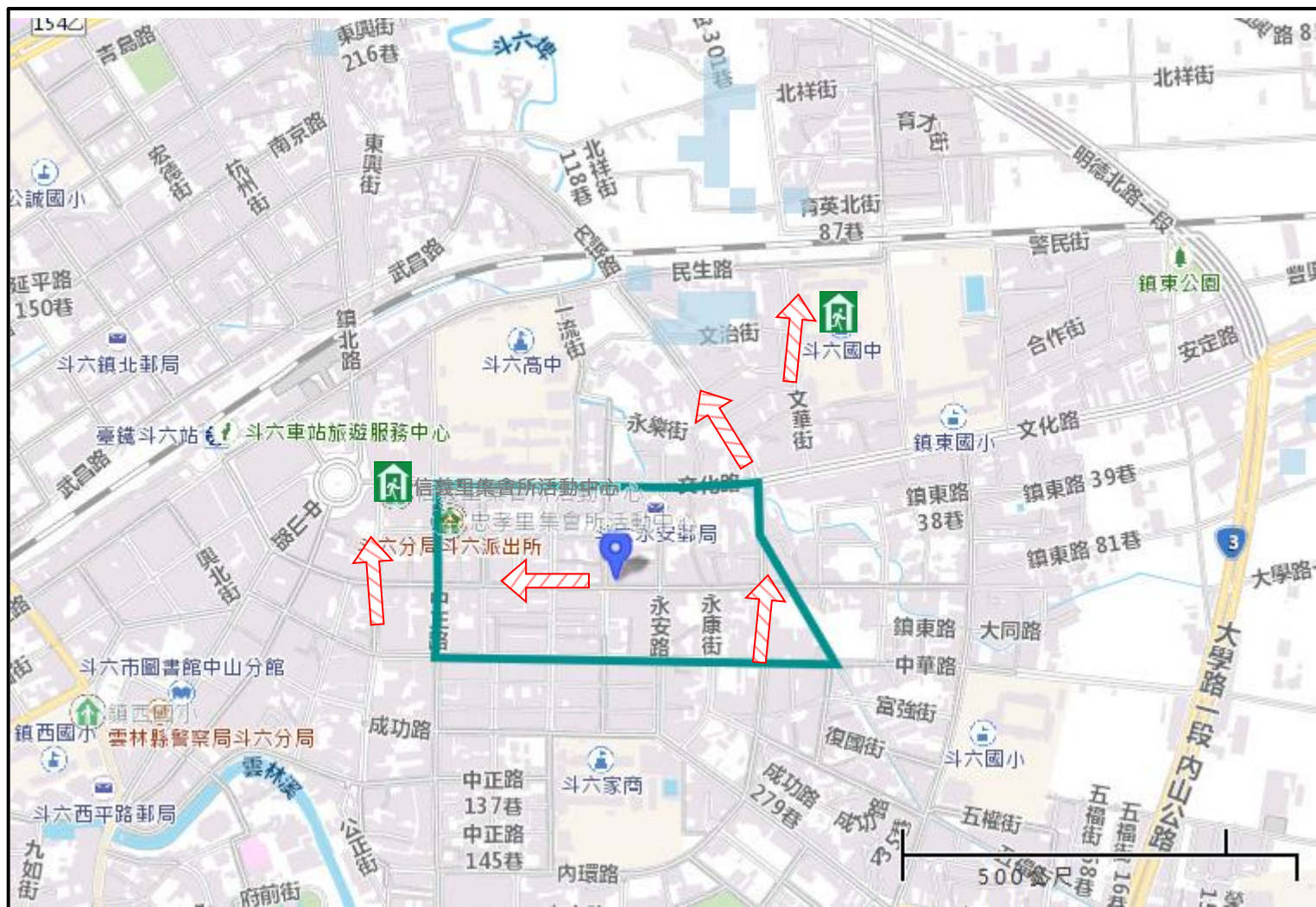
地點：斗六國中
容納：1,000人
地址：斗六市育英北街69號
電話：05-532-3297#306



地點：信義里集會所活動中心
容納：90人
地址：斗六市文化路6號4樓
電話：05-532-4264



斗六市公所112年1月製作



圖例	行政區域界線	標示	設施	500mm/24hr淹水潛勢
	村(里)界	疏散方向 適用水災災害	室內避難處所	<ul style="list-style-type: none"> 淹水深度：0.5~1.0公尺 淹水深度：2.0~3.0公尺 淹水深度：1.0~2.0公尺 淹水深度：>3.0公尺

雲林縣斗六市仁愛里水災防災地圖

防災資訊

行政區位圖



總人口數：1,299人

災害通報單位及人員

斗六市災害應變中心
電話:05-537-2612
里長-洪弘倫
電話:05-5339821
斗六派出所
電話:05-532-2130
斗六消防分隊
電話:05-551-1129

防災資訊網站

行政院農委會水土保持局
<http://246.swcb.gov.tw/>
經濟部水利署
<http://www.wra.gov.tw/>
交通部公路總局
<http://www.thb.gov.tw/>

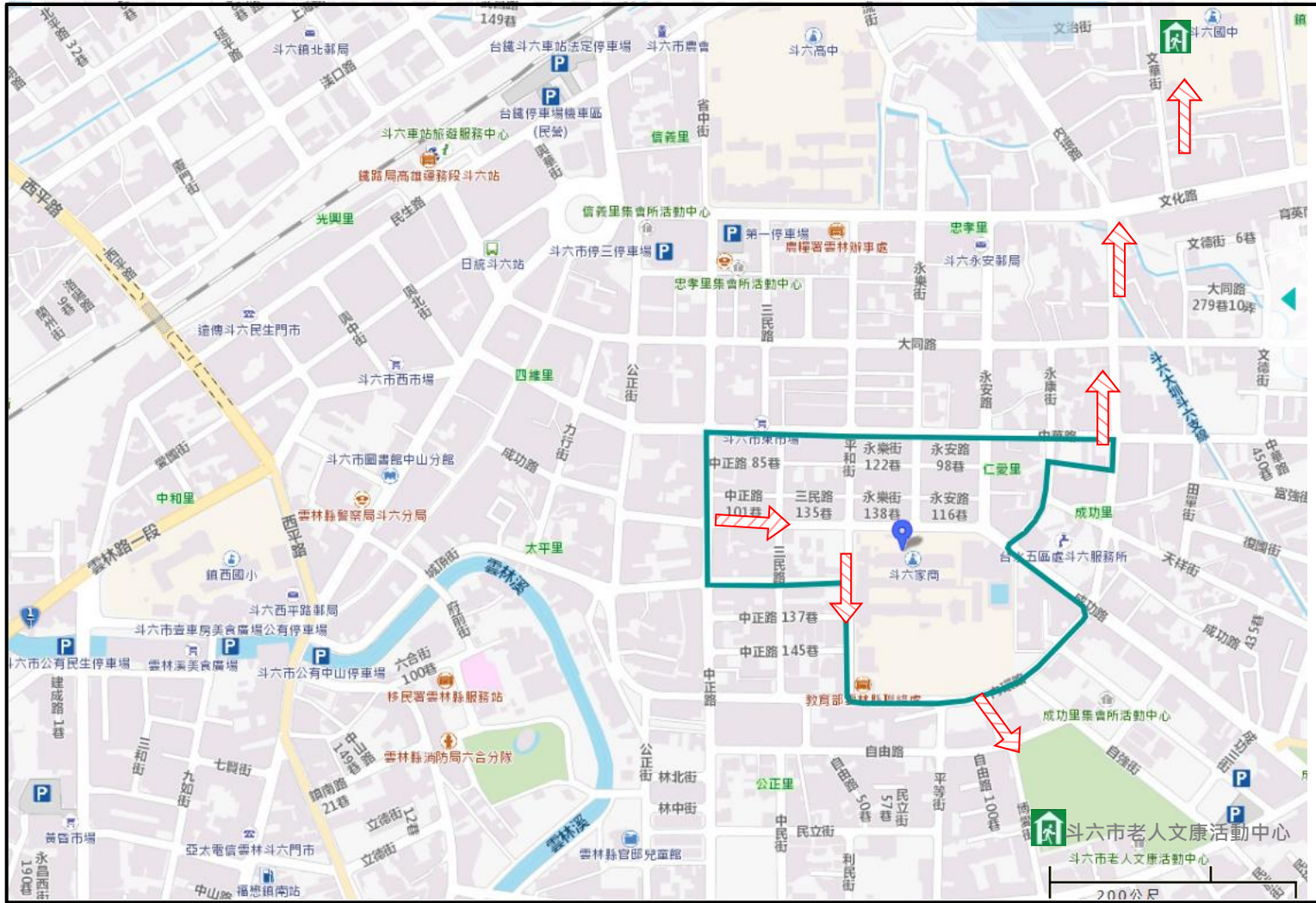
避難原則

水災：就地或垂直避難；低窪地區前往避難處所。淹水潛勢區為參考值，避難路線請依實際淹水狀況挑選，或請求當地消防分(小)隊協助撤離。

避難收容處所

地點：斗六國中
容納：1,000人
地址：斗六市育英北街69號
電話：05-532-3297#301

地點：斗六市老人文康活動中心
容納：200人
地址：斗六市莊敬路62號
電話：05-532-5421



圖例

行政區域界線	標示	設施	500mm/24hr淹水潛勢
村(里)界	疏散方向 適用水災災害	室內避難處所	淹水深度：0.5~1.0 公尺 淹水深度：2.0~3.0 公尺 淹水深度：1.0~2.0 公尺 淹水深度：>3.0 公尺

雲林縣斗六市信義里水災防災地圖

防災資訊

行政區位圖



總人口數：690人

災害通報單位及人員

斗六市災害應變中心
電話:05-537-2612
里長-施耀斐
電話:05-5339822
斗六派出所
電話:05-532-2130
斗六消防分隊
電話:05-551-1129

防災資訊網站

行政院農委會水土保持局
<http://246.swcb.gov.tw/>
經濟部水利署
<http://www.wra.gov.tw/>
交通部公路總局
<http://www.thb.gov.tw/>

避難原則

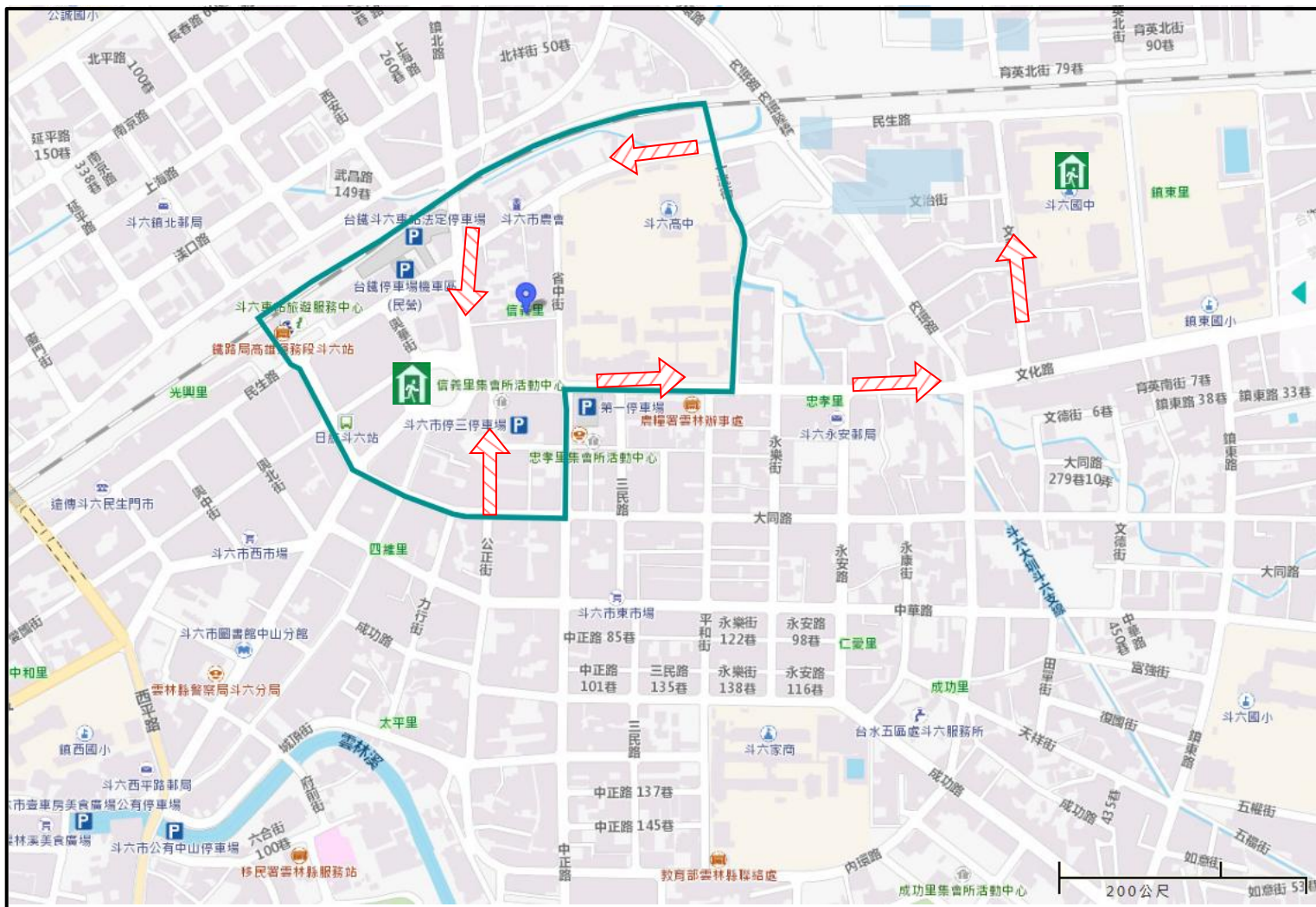
水災：就地或垂直避難；低窪地區前往避難處所。淹水潛勢區為參考值，避難路線請依實際淹水狀況挑選，或請求當地消防分(小)隊協助撤離。

避難收容處所

地點：斗六國中
容納：1,000人
地址：斗六市育英北街69號
電話：05-532-3297#301



地點：信義里集會所活動中心
容納：90人
地址：斗六市文化路6號4樓
電話：05-532-4264



圖例	行政區域界線	標示	設施	500mm/24hr淹水潛勢
	村(里)界	疏散方向 適用水災災害	室內避難處所	淹水深度：0.5~1.0公尺 淹水深度：2.0~3.0公尺 淹水深度：1.0~2.0公尺 淹水深度：>3.0公尺

雲林縣斗六市四維里水災防災地圖

防災資訊

行政區位圖



總人口數：634人

災害通報單位及人員

斗六市災害應變中心

電話:05-537-2612

里長-呂昶峯

電話:05-5339823

斗六派出所

電話:05-532-2130

斗六消防分隊

電話:05-551-1129

防災資訊網站

行政院農委會水土保持局

<http://246.swcb.gov.tw/>

經濟部水利署

<http://www.wra.gov.tw/>

交通部公路總局

<http://www.thb.gov.tw/>

避難原則

水災：就地或垂直避難；低窪地區前往避難處所。淹水潛勢區為參考值，避難路線請依實際淹水狀況挑選，或請求當地消防分(小)隊協助撤離。

避難收容處所

地點:鎮西國小

容納: 500人

地址:斗六市西平路3號

電話:05-532-2047#1041

地點:斗六市老人文康活動中心

容納: 200人

地址:斗六市莊敬路62號

電話: 05-533-3256

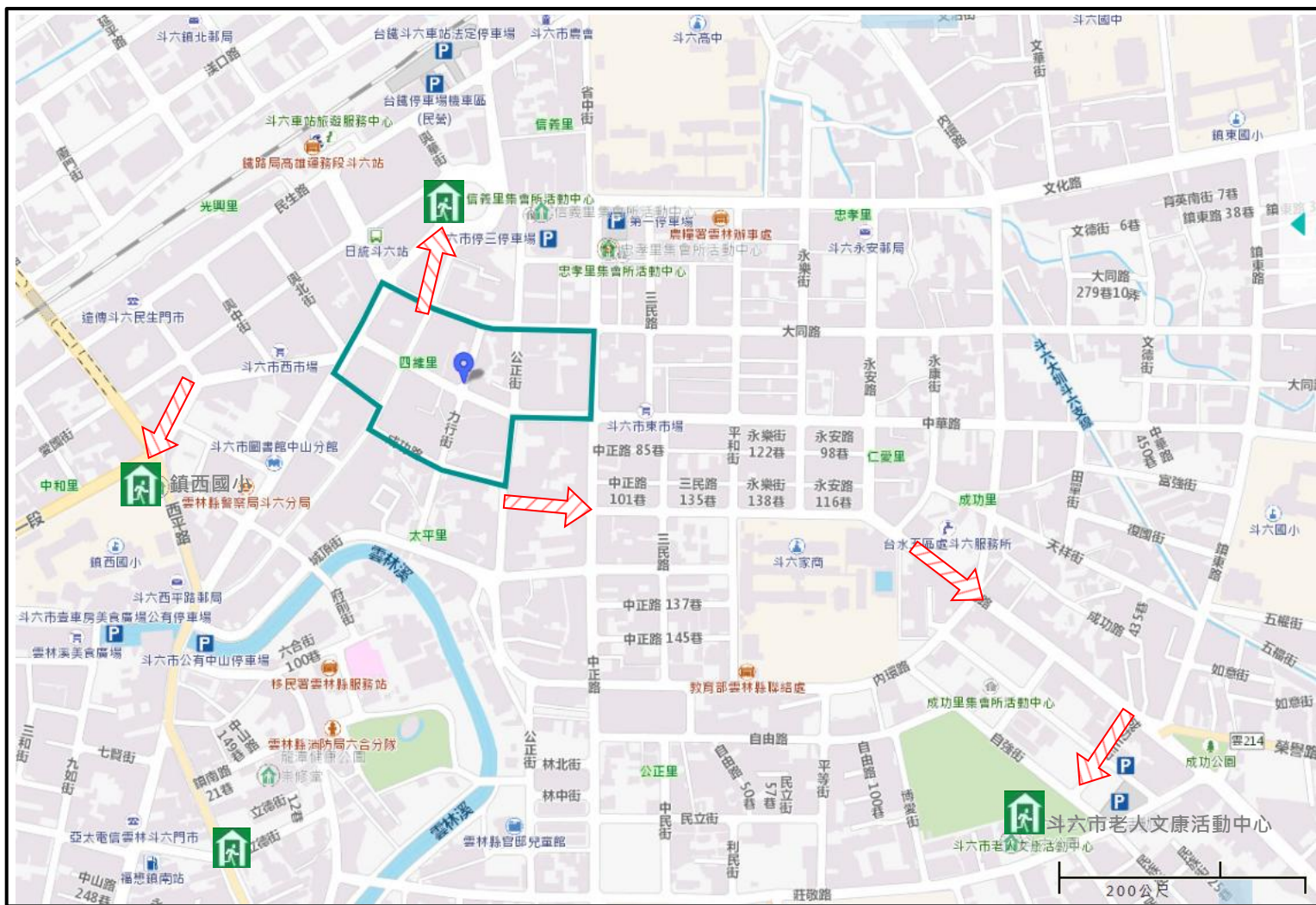
地點:信義里集會所活動中心

容納: 90人

地址:斗六市文化路6號4樓

電話: 05-532-4264

斗六市公所112年1月製作



圖例	行政區域界線	標示	設施	500mm/24hr淹水潛勢
	村(里)界	疏散方向 適用水災災害	室內避難處所	<ul style="list-style-type: none"> 淹水深度：0.5~1.0公尺 淹水深度：2.0~3.0公尺 淹水深度：1.0~2.0公尺 淹水深度：>3.0公尺

雲林縣斗六市中和里水災防災地圖

防災資訊

行政區位圖



總人口數：879人

災害通報單位及人員

斗六市災害應變中心

電話:05-537-2612

里長-于誠亮

電話:05-5339826

斗六派出所

電話:05-532-2130

斗六消防分隊

電話:05-551-1129

防災資訊網站

行政院農委會水土保持局

<http://246.swcb.gov.tw/>

經濟部水利署

<http://www.wra.gov.tw/>

交通部公路總局

<http://www.thb.gov.tw/>

避難原則

水災：就地或垂直避難；低窪地區前往避難處所。淹水潛勢區為參考值，避難路線請依實際淹水狀況挑選，或請求當地消防分(小)隊協助撤離。

避難收容處所

地點:雲林國中

容納:1,000人

地址:斗六市明德路599號

電話:05-5326071-046

地點:斗六市老人文康活動中心

容納:200人

地址:斗六市莊敬路62號

電話:05-532-5421

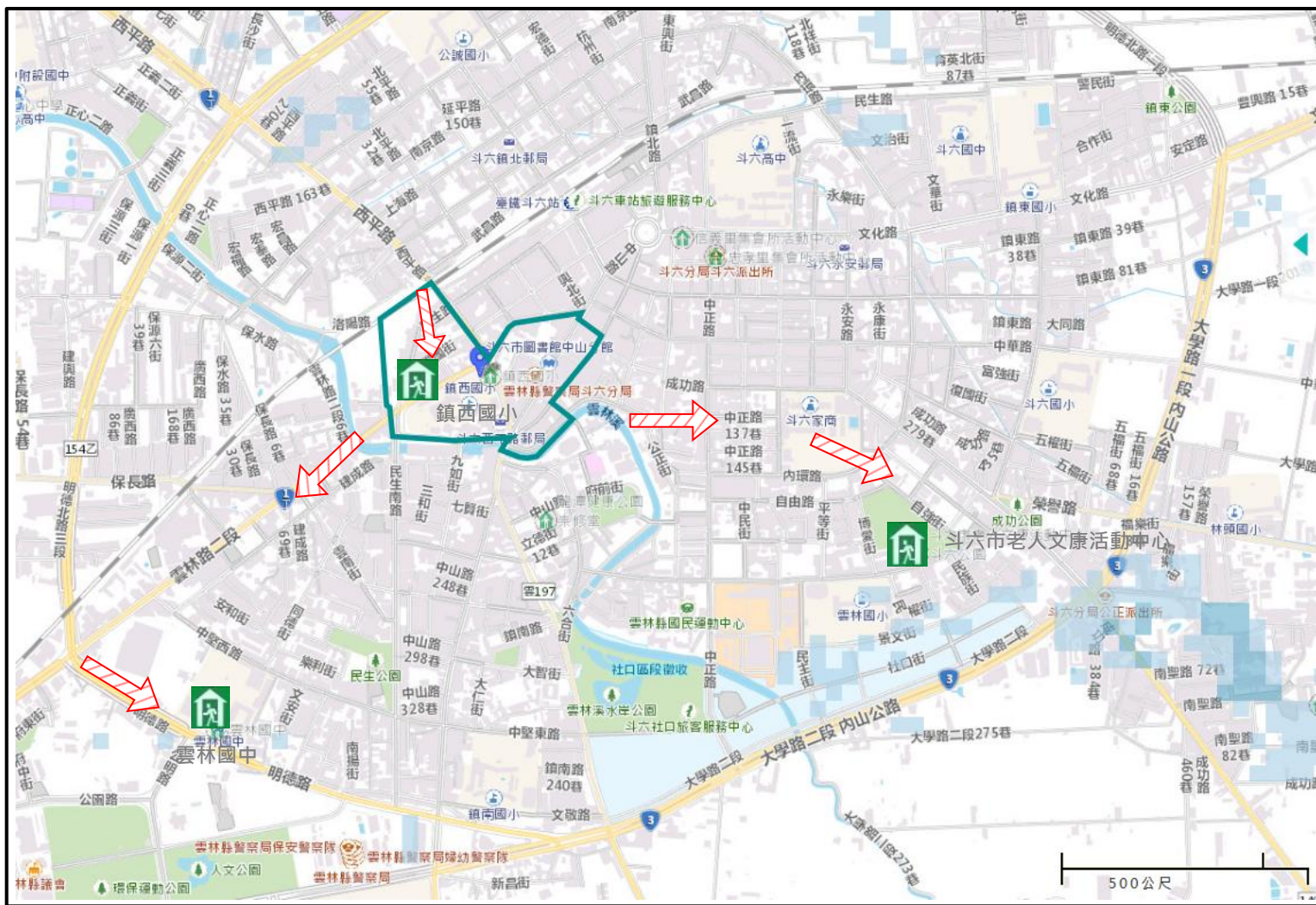
地點:鎮西國小

容納:500人

地址:斗六市西平路3號

電話:05-532-2047#1041

斗六市公所112年1月製作



行政區域界線		標示	設施	500mm/24hr淹水潛勢
圖例	村(里)界	疏散方向	室內避難處所	淹水深度：0.5~1.0公尺
	適用水災災害			淹水深度：2.0~3.0公尺
				淹水深度：1.0~2.0公尺
				淹水深度：>3.0公尺

雲林縣斗六市三平里水災防災地圖

防災資訊

行政區位圖



總人口數：6,054人

災害通報單位及人員

斗六市災害應變中心

電話:05-537-2612

里長-黃玉昭

電話:05-5339830

斗六派出所

電話:05-532-2130

斗六消防分隊

電話:05-551-1129

防災資訊網站

行政院農委會水土保持局

<http://246.swcb.gov.tw/>

經濟部水利署

<http://www.wra.gov.tw/>

交通部公路總局

<http://www.thb.gov.tw/>

避難原則

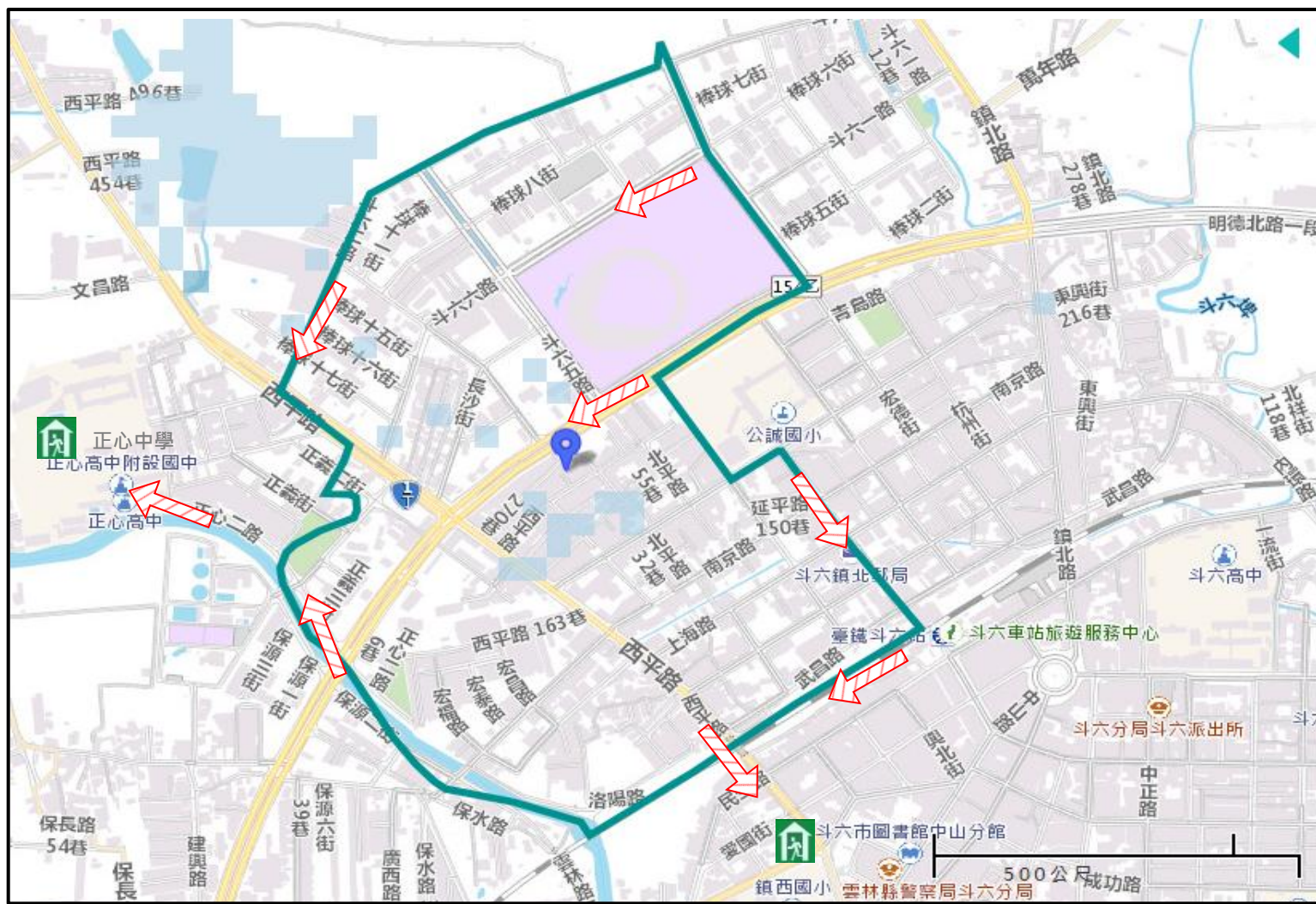
水災：就地或垂直避難；低窪地區前往避難處所。淹水潛勢區為參考值，避難路線請依實際淹水狀況挑選，或請求當地消防分(小)隊協助撤離。

避難收容處所

地點:正心中學
容納:1,200人
地址:斗六市正心路1號
電話:05-551-2502#135



地點:鎮西國小
容納:500人
地址:斗六市西平路3號
電話:05-532-2047#1041



圖例	行政區域界線	標示	設施	500mm/24hr淹水潛勢
	村(里)界	疏散方向 適用水災災害	室內避難處所	<ul style="list-style-type: none"> 淹水深度：0.5~1.0公尺 淹水深度：2.0~3.0公尺 淹水深度：1.0~2.0公尺 淹水深度：>3.0公尺

雲林縣斗六市光興里水災防災地圖

防災資訊

行政區位圖



總人口數：774人

災害通報單位及人員

斗六市災害應變中心
電話:05-537-2612
里長-林柏洋
電話:05-5339827
斗六派出所
電話:05-532-2130
斗六消防分隊
電話:05-551-1129

防災資訊網站

行政院農委會水土保持局
<http://246.swcb.gov.tw/>
經濟部水利署
<http://www.wra.gov.tw/>
交通部公路總局
<http://www.thb.gov.tw/>

避難原則

水災：就地或垂直避難；低窪地區前往避難處所。淹水潛勢區為參考值，避難路線請依實際淹水狀況挑選，或請求當地消防分(小)隊協助撤離。

避難收容處所

地點：鎮西國小
容納：500人
地址：斗六市西平路3號
電話：05-532-2047#1041



圖例	行政區域界線	標示	設施	500mm/24hr淹水潛勢
	村(里)界	疏散方向 適用水災災害	室內避難處所	淹水深度：0.5~1.0公尺 淹水深度：2.0~3.0公尺 淹水深度：1.0~2.0公尺 淹水深度：>3.0公尺

雲林縣斗六市八德里水災防災地圖

防災資訊

行政區位圖



總人口數：3,603人

災害通報單位及人員

斗六市災害應變中心
電話:05-537-2612
里長-陳明哲
電話:05-5339831
斗六派出所
電話:05-532-2130
斗六消防分隊
電話:05-551-1129

防災資訊網站

行政院農委會水土保持局
<http://246.swcb.gov.tw/>
經濟部水利署
<http://www.wra.gov.tw/>
交通部公路總局
<http://www.thb.gov.tw/>

避難原則

水災：就地或垂直避難；低窪地區前往避難處所。淹水潛勢區為參考值，避難路線請依實際淹水狀況挑選，或請求當地消防分(小)隊協助撤離。

避難收容處所

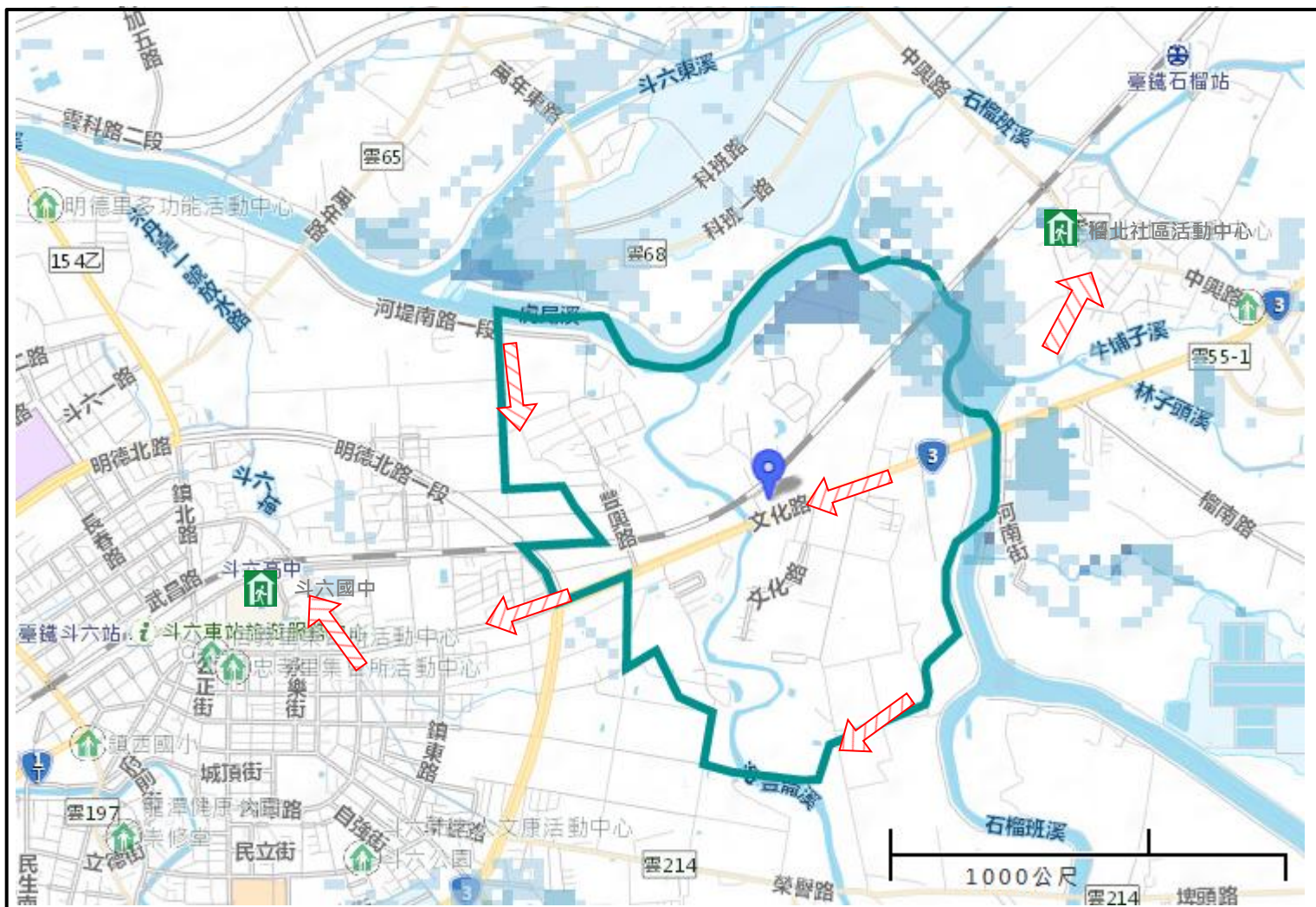
地點：斗六國中
容納：1,000人
地址：斗六市育英北街69號
電話：05-532-3297#301



地點：榴北社區活動中心
容納：80人
地址：斗六市南環路86號
電話：05-557-2701



斗六市公所112年1月製作



圖例	行政區域界線	標示	設施	500mm/24hr淹水潛勢
	村(里)界	疏散方向 適用水災災害	室內避難處所	淹水深度：0.5~1.0公尺 淹水深度：2.0~3.0公尺 淹水深度：1.0~2.0公尺 淹水深度：>3.0公尺

雲林縣斗六市鎮北里水災防災地圖

防災資訊

行政區位圖



總人口數：3,182人

災害通報單位及人員

斗六市災害應變中心

電話:05-537-2612

里長-劉弘暉

電話:05-5339837

斗六派出所

電話:05-532-2130

斗六消防分隊

電話:05-551-1129

防災資訊網站

行政院農委會水土保持局

<http://246.swcb.gov.tw/>

經濟部水利署

<http://www.wra.gov.tw/>


交通部公路總局

<http://www.thb.gov.tw/>

避難原則

水災：就地或垂直避難；低窪地區前往避難處所。淹水潛勢區為參考值，避難路線請依實際淹水狀況挑選，或請求當地消防分(小)隊協助撤離。

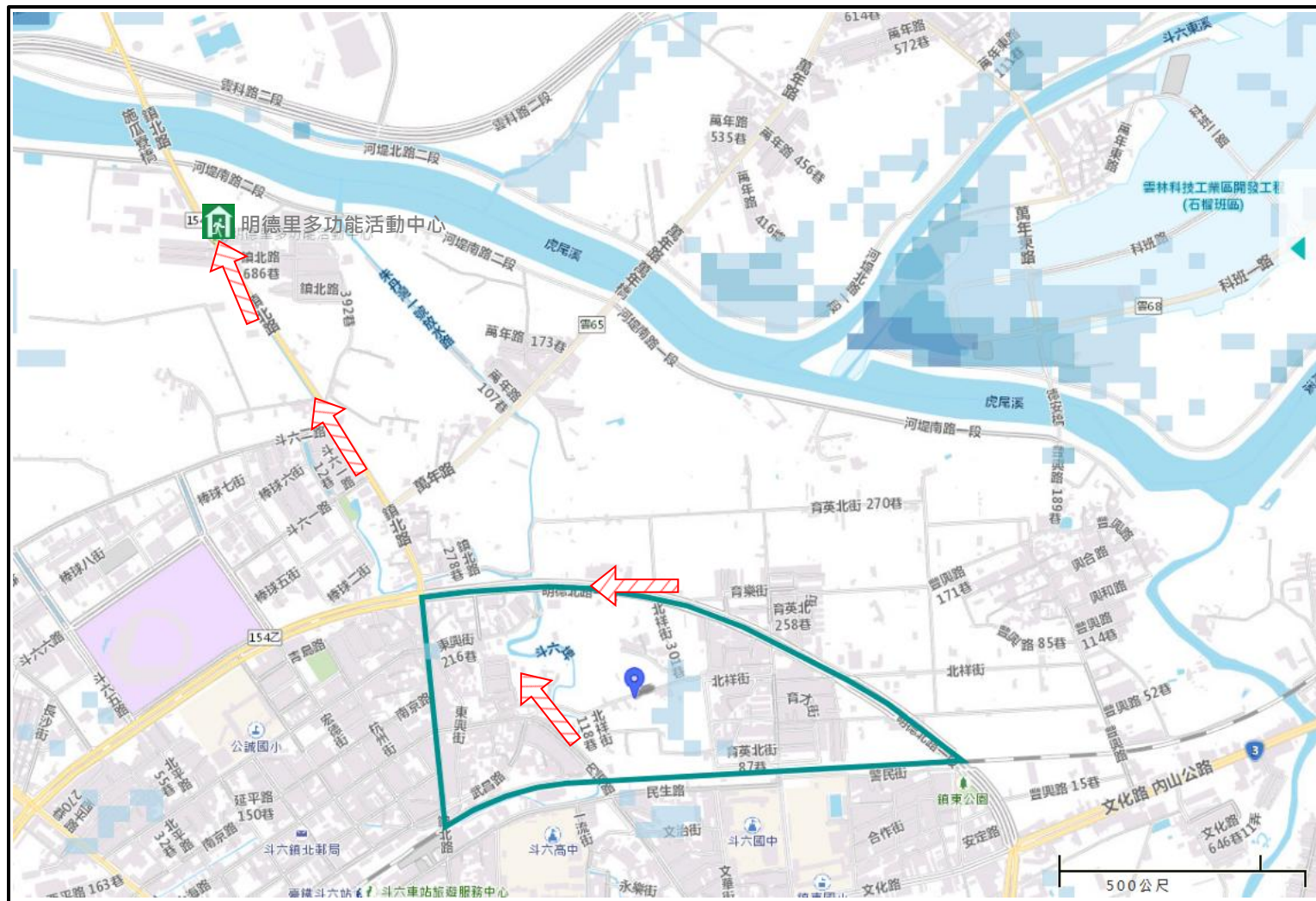
避難收容處所

地點:明德里多功能活動中心 

容納: 50人

地址:斗六市鎮北路712號

電話: 05-534-0986



圖例	行政區域界線	標示	設施	500mm/24hr淹水潛勢
	 村(里)界	 疏散方向  適用水災災害	 室內避難處所	<ul style="list-style-type: none">  淹水深度：0.5~1.0公尺  淹水深度：2.0~3.0公尺  淹水深度：1.0~2.0公尺  淹水深度：>3.0公尺

雲林縣斗六市龍潭里水災防災地圖

防災資訊 行政區位圖



總人口數：2,067人

災害通報單位及人員

斗六市災害應變中心
電話:05-537-2612
里長-關紋舜
電話:05-5339845
斗六派出所
電話:05-532-2130
斗六消防分隊
電話:05-551-1129

防災資訊網站

行政院農委會水土保持局
<http://246.swcb.gov.tw/>
經濟部水利署
<http://www.wra.gov.tw/>
交通部公路總局
<http://www.thb.gov.tw/>

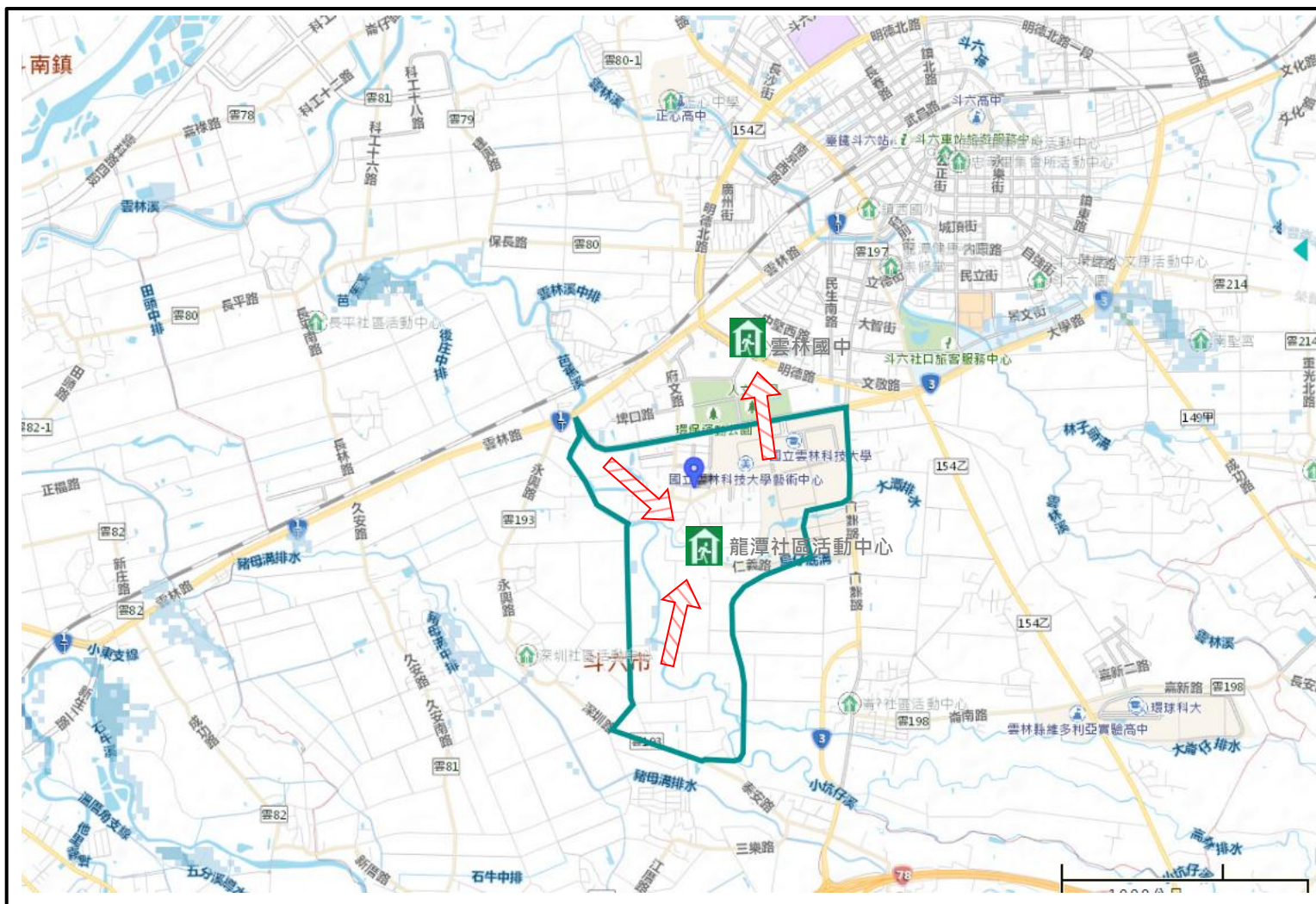
避難原則

水災：就地或垂直避難；低窪地區前往避難處所。淹水潛勢區為參考值，避難路線請依實際淹水狀況挑選，或請求當地消防分(小)隊協助撤離。

避難收容處所

地點:雲林國中
容納: 1,000人
地址:斗六市明德路599號
電話:05- 532-6071#046

地點:龍潭社區活動中心
容納: 60人
地址:斗六市龍潭南路21-3號
電話:05- 537-8253



圖例	行政區域界線	標示	設施	500mm/24hr淹水潛勢
	村(里)界	疏散方向 適用水災災害	室內避難處所	<ul style="list-style-type: none"> 淹水深度：0.5~1.0公尺 淹水深度：2.0~3.0公尺 淹水深度：1.0~2.0公尺 淹水深度：>3.0公尺

雲林縣斗六市鎮南里水災防災地圖

防災資訊 行政區位圖



總人口數：4,042人

災害通報單位及人員

- 斗六市災害應變中心
電話:05-537-2612
- 里長-林家泰
電話:05-533-9838
- 斗六派出所
電話:05-532-2130
- 斗六消防分隊
電話:05-551-1129

防災資訊網站

- 行政院農委會水土保持局
<http://246.swcb.gov.tw/>
- 經濟部水利署
<http://www.wra.gov.tw/>
- 交通部公路總局
<http://www.thb.gov.tw/>

避難原則

水災：就地或垂直避難；低窪地區前往避難處所。淹水潛勢區為參考值，避難路線請依實際淹水狀況挑選，或請求當地消防分(小)隊協助撤離。

避難收容處所

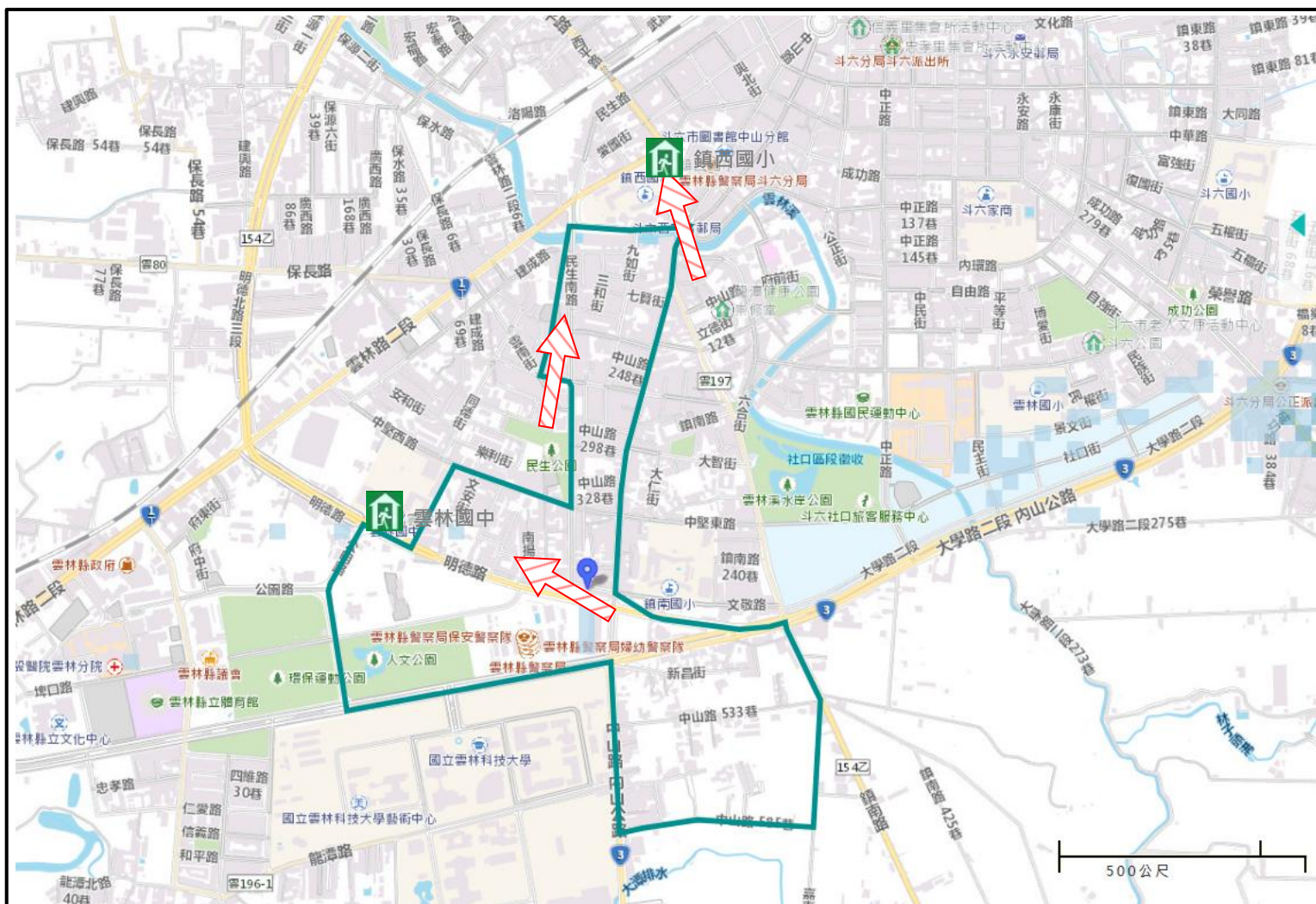
地點：鎮西國小
容納：500人
地址：斗六市西平路3號
電話：5322047#1041



地點：雲林國中
容納：1,000人
地址：斗六市明德路599號
電話：5326071-046



斗六市公所112年1月製作



圖例	行政區域界線	標示	設施	500mm/24hr淹水潛勢
	村(里)界	疏散方向 適用水災災害	室內避難處所	淹水深度：0.5~1.0公尺 淹水深度：2.0~3.0公尺 淹水深度：1.0~2.0公尺 淹水深度：>3.0公尺

雲林縣斗六市林頭里水災防災地圖

防災資訊

行政區位圖



總人口數：4841人

災害通報單位及人員

斗六市災害應變中心

電話:05-537-2612

里長-張雅筑

電話:05-533-1397

斗六派出所

電話:05-532-2130

斗六消防分隊

電話:05-551-1129

防災資訊網站

行政院農委會水土保持局

<http://246.swcb.gov.tw/>

經濟部水利署

<http://www.wra.gov.tw/>

交通部公路總局

<http://www.thb.gov.tw/>

避難原則

水災：就地或垂直避難；低窪地區前往避難處所。淹水潛勢區為參考值，避難路線請依實際淹水狀況挑選，或請求當地消防分(小)隊協助撤離。

避難收容處所

地點：斗六國中

容納：1,000人

地址：斗六市育英北街69號

電話：05-532-3297#301

地點：斗六市老人文康活動中心

容納：200人

地址：斗六市莊敬路62號

電話：05-532-5421

地點：南聖宮

容納：200人

地址：斗六市南聖路301號

電話：05-532-5335

斗六市公所112年1月製作



圖例	行政區域界線	標示	設施	500mm/24hr淹水潛勢
	村(里)界	疏散方向 適用水災災害	室內避難處所	淹水深度：0.5~1.0公尺 淹水深度：2.0~3.0公尺 淹水深度：1.0~2.0公尺 淹水深度：>3.0公尺

雲林縣斗六市重光里水災防災地圖

防災資訊

行政區位圖



總人口數：2,673人

災害通報單位及人員

斗六市災害應變中心

電話:05-537-2612

里長-姜宗文

電話:05-526-3843

斗六派出所

電話:05-532-2130

斗六消防分隊

電話:05-551-1129

防災資訊網站

行政院農委會水土保持局

<http://246.swcb.gov.tw/>

經濟部水利署

<http://www.wra.gov.tw/>

交通部公路總局

<http://www.thb.gov.tw/>

避難原則

水災：就地或垂直避難；低窪地區前往避難處所。淹水潛勢區為參考值，避難路線請依實際淹水狀況挑選，或請求當地消防分(小)隊協助撤離。

避難收容處所

地點:斗六國中
容納:1,000人
地址:斗六市育英北街69號
電話:05-532-3297#301



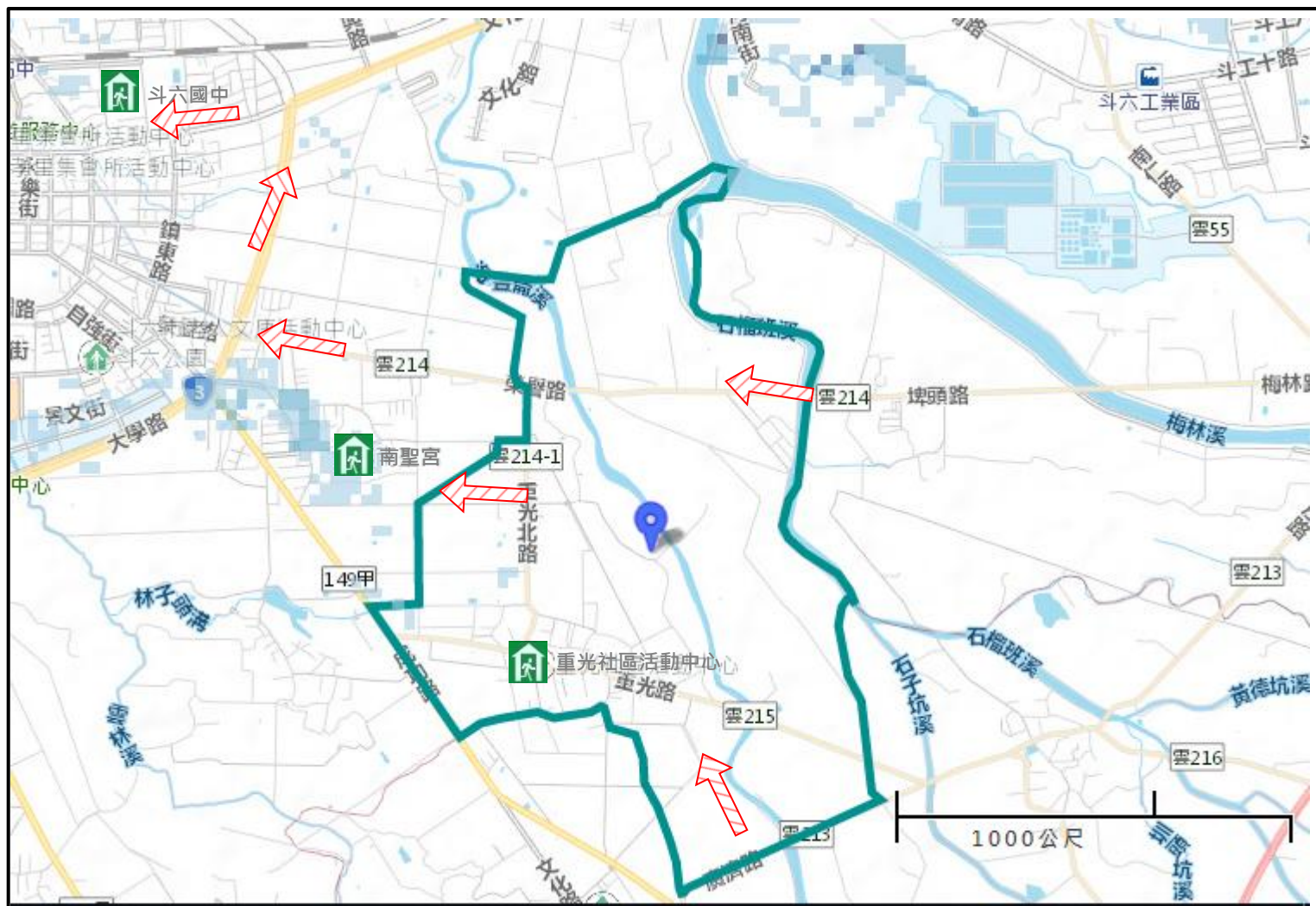
地點:南聖宮
容納:200人
地址:斗六市南聖路301號
電話:05-532-5335



地點:重光社區活動中心
容納:80人
地址:斗六市重光路43號
電話:05-526-3383



斗六市公所112年1月製作



圖例	行政區域界線	標示	設施	500mm/24hr淹水潛勢
	村(里)界	疏散方向 適用水災災害	室內避難處所	淹水深度：0.5~1.0公尺 淹水深度：2.0~3.0公尺 淹水深度：1.0~2.0公尺 淹水深度：>3.0公尺

雲林縣斗六市溝埧里水災防災地圖

行政區位圖



總人口數：743人

災害通報單位及人員

斗六市災害應變中心
電話:05-537-2612

里長-江麗華
電話:05-522-0856

斗六派出所
電話:05-532-2130

斗六消防分隊
電話:05-551-1129

防災資訊網站

行政院農委會水土保持局
<http://246.swcb.gov.tw/>


經濟部水利署
<http://www.wra.gov.tw/>

交通部公路總局
<http://www.thb.gov.tw/>

避難原則

水災：就地或垂直避難；低窪地區前往避難處所。淹水潛勢區為參考值，避難路線請依實際淹水狀況挑選，或請求當地消防分(小)隊協助撤離。

避難收容處所

地點:崙峰社區活動中心 

容納: 50人

地址:斗六市仁義路38號

電話: 05-522-1035

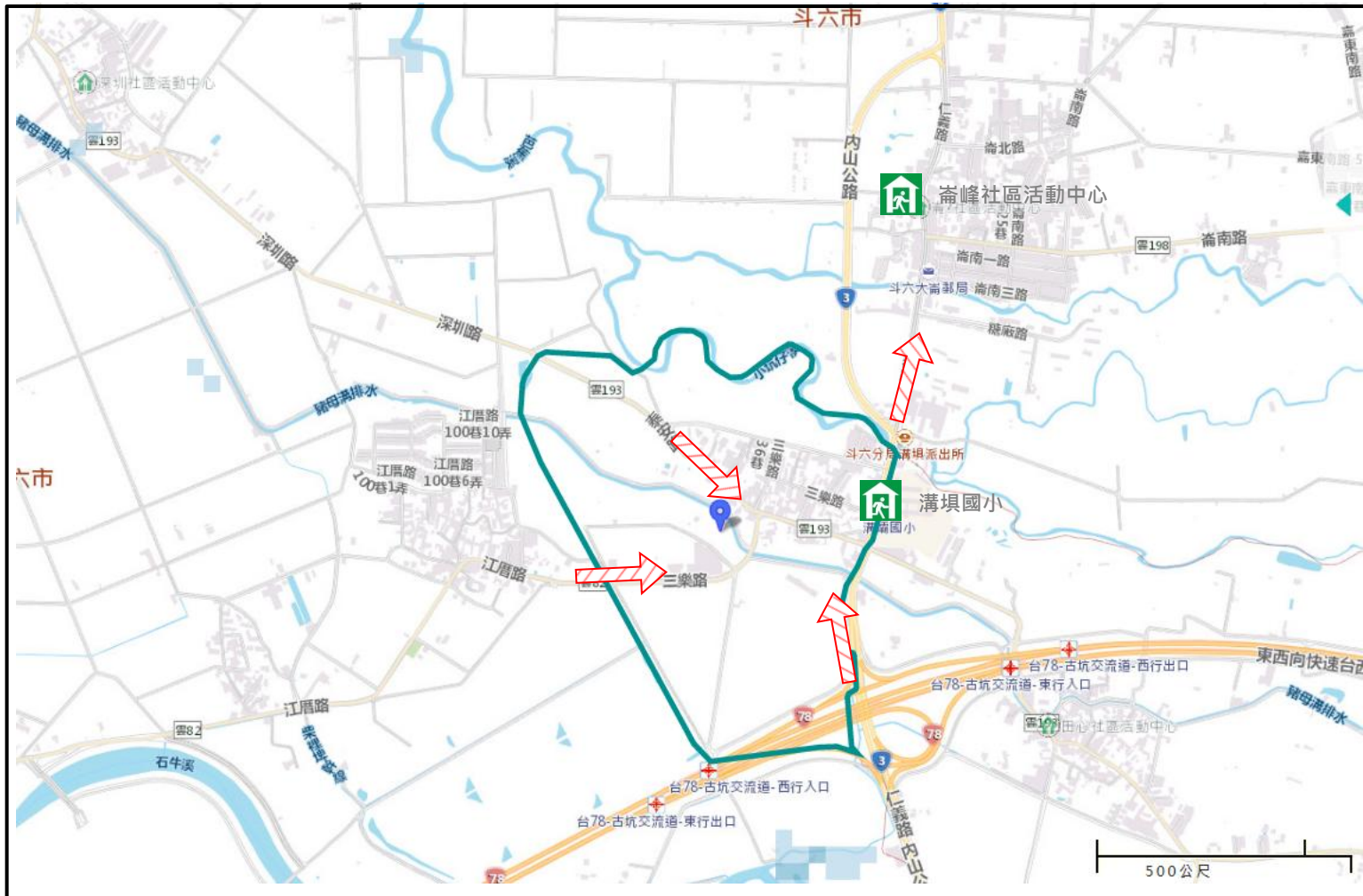
地點:溝埧國小 

容納: 750人

地址:斗六市仁義路93號

電話: 05-522-0734

斗六市公所112年1月製作



	行政區域界線	標示	設施	500mm/24hr淹水潛勢
圖例	 村(里)界	 疏散方向	 室內避難處所	 淹水深度：0.5~1.0 公尺
		 適用水災災害		 淹水深度：>3.0 公尺

雲林縣斗六市三光里水災防災地圖

防災資訊

行政區位圖



總人口數：573人

災害通報單位及人員

斗六市災害應變中心

電話:05-537-2612

里長-黃順昌

電話:05-522-0848

斗六派出所

電話:05-532-2130

斗六消防分隊

電話:05-551-1129

防災資訊網站

行政院農委會水土保持局

<http://246.swcb.gov.tw/>

經濟部水利署

<http://www.wra.gov.tw/>

交通部公路總局

<http://www.thb.gov.tw/>

避難原則

水災：就地或垂直避難；低窪地區前往避難處所。淹水潛勢區為參考值，避難路線請依實際淹水狀況挑選，或請求當地消防分(小)隊協助撤離。

避難收容處所

地點:深圳社區活動中心
容納: 60人
地址:斗六市永興路44-1號
電話: 05-5522-2547



圖例	行政區域界線	標示	設施	500mm/24hr淹水潛勢
	村(里)界	疏散方向	室內避難處所	淹水深度：0.5~1.0 公尺
	適用水災災害		淹水深度：2.0~3.0 公尺	
			淹水深度：1.0~2.0 公尺	
			淹水深度：>3.0 公尺	

雲林縣斗六市江厝里水災防災地圖

防災資訊

行政區位圖



總人口數：2,585人

災害通報單位及人員

斗六市災害應變中心
電話:05-537-2612
里長-沈永清
電話:05-522-0847
斗六派出所
電話:05-532-2130
斗六消防分隊
電話:05-551-1129

防災資訊網站

行政院農委會水土保持局
<http://246.swcb.gov.tw/>
經濟部水利署
<http://www.wra.gov.tw/>
交通部公路總局
<http://www.thb.gov.tw/>

避難原則

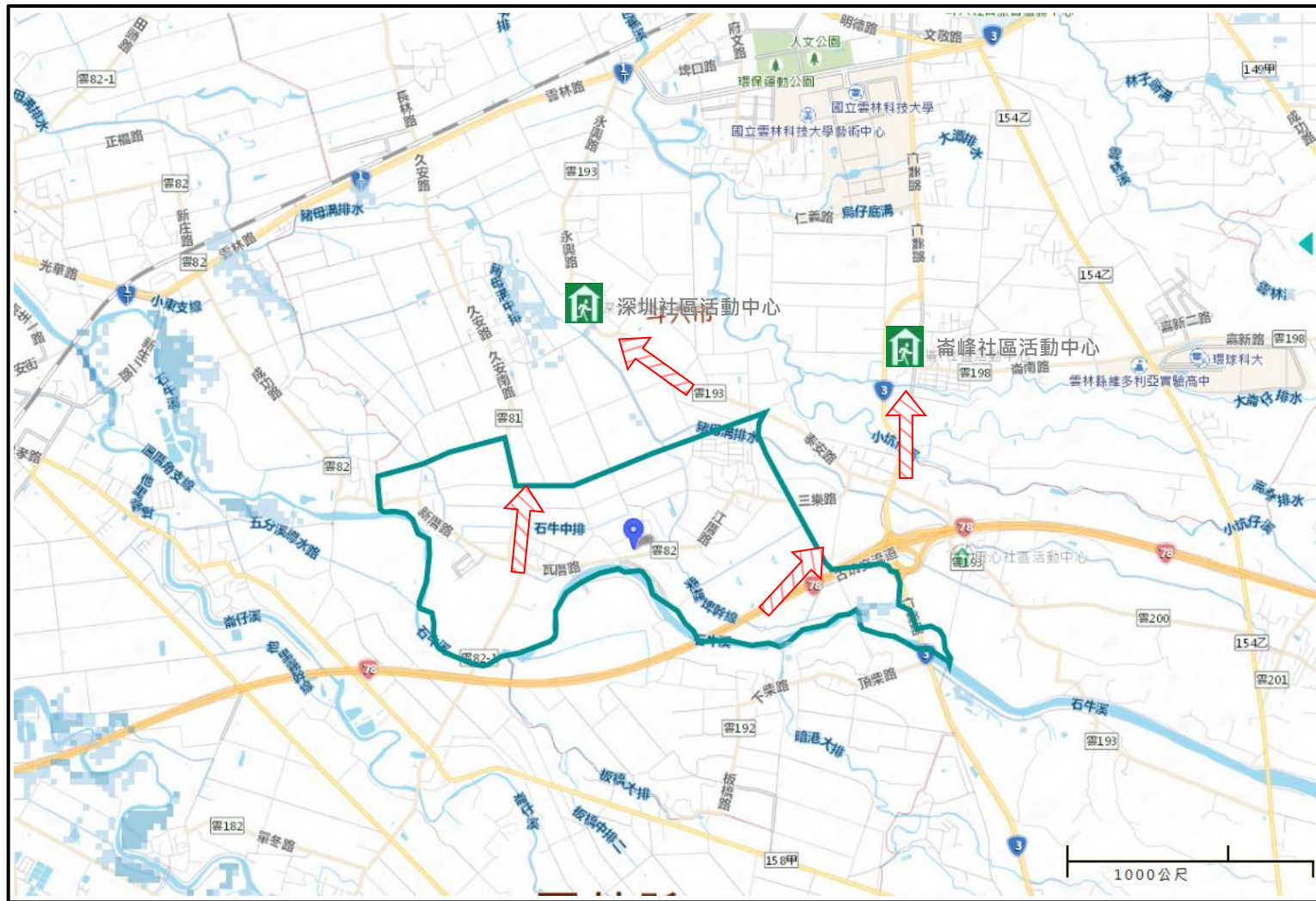
水災：就地或垂直避難；低窪地區前往避難處所。淹水潛勢區為參考值，避難路線請依實際淹水狀況挑選，或請求當地消防分(小)隊協助撤離。

避難收容處所

地點:崙峰社區活動中心
容納: 50人
地址:斗六市仁義路38號
電話: 05-522-2149

地點:深圳社區活動中心
容納: 60人
地址:斗六市永興路44-1號
電話: 05-5522-2547

斗六市公所112年1月製作



圖例	行政區域界線	標示	設施	500mm/24hr淹水潛勢
	村(里)界 疏散方向 適用水災災害	室內避難處所	淹水深度：0.5~1.0公尺 淹水深度：2.0~3.0公尺 淹水深度：1.0~2.0公尺 淹水深度：>3.0公尺	

雲林縣斗六市崙峯里水災防災地圖

防災資訊

行政區位圖



總人口數：2,888人

災害通報單位及人員

斗六市災害應變中心

電話:05-537-2612

里長-林兩和

電話:05-522-2149

斗六派出所

電話:05-532-2130

斗六消防分隊

電話:05-551-1129

防災資訊網站

行政院農委會水土保持局

<http://246.swcb.gov.tw/>

經濟部水利署

<http://www.wra.gov.tw/>

交通部公路總局

<http://www.thb.gov.tw/>

避難原則

水災：就地或垂直避難；低窪地區前往避難處所。淹水潛勢區為參考值，避難路線請依實際淹水狀況挑選，或請求當地消防分(小)隊協助撤離。

避難收容處所

地點:崙峯社區活動中心

容納: 50人

地址:斗六市仁義路38號

電話: 05-522-2149



地點:嘉東社區活動中心

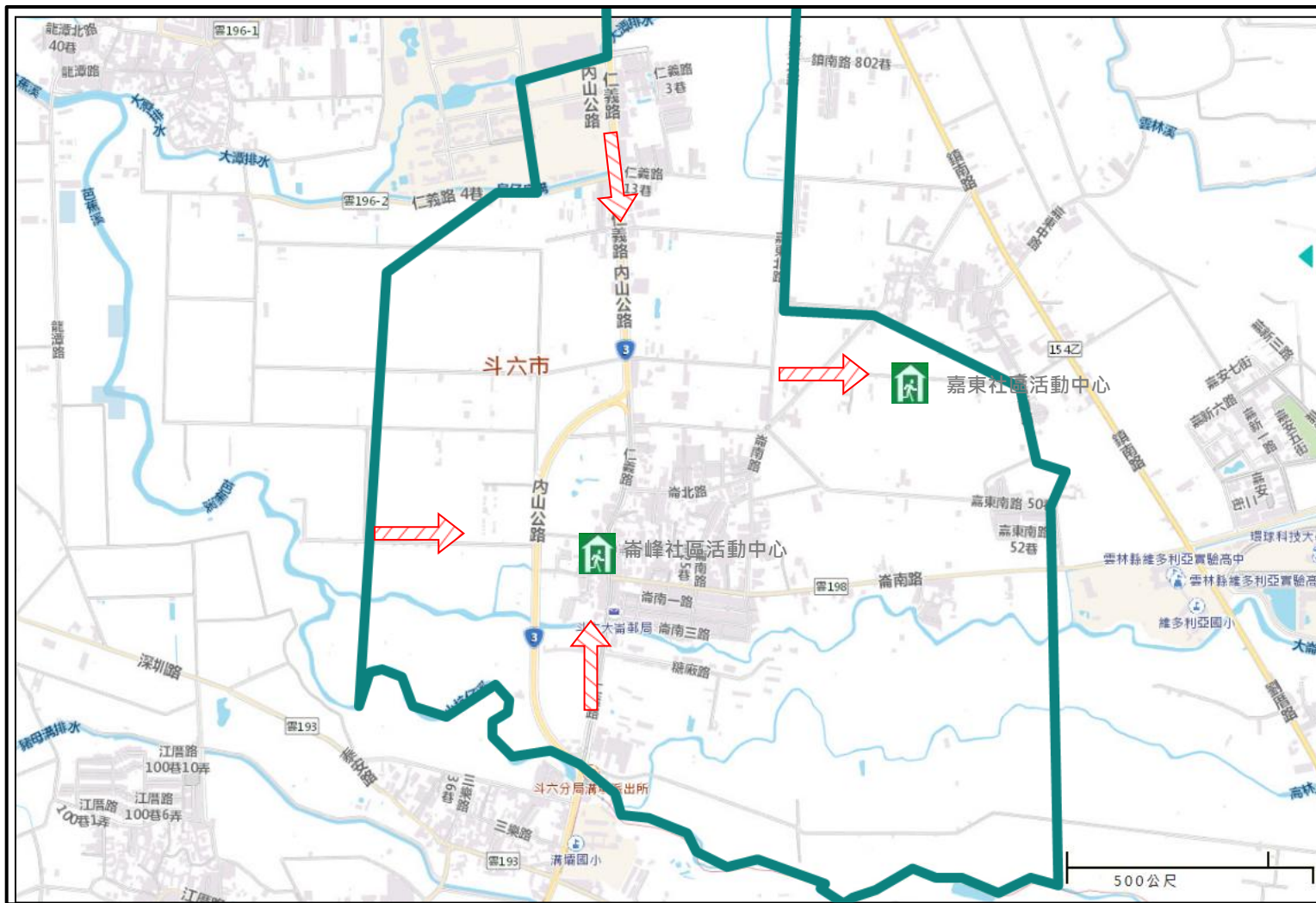
容納: 40人

地址:斗六市嘉東中路21號

電話: 05-533-3255



斗六市公所112年1月製作



圖例	行政區域界線	標示	設施	500mm/24hr淹水潛勢
	村(里)界	疏散方向 適用水災災害	室內避難處所	<ul style="list-style-type: none"> 淹水深度：0.5~1.0公尺 淹水深度：2.0~3.0公尺 淹水深度：1.0~2.0公尺 淹水深度：>3.0公尺

雲林縣斗六市嘉東里水災防災地圖

防災資訊

行政區位圖



總人口數：1,808人

災害通報單位及人員

- 斗六市災害應變中心
電話:05-537-2612
- 里長-張超雄
電話:05-533-9850
- 斗六派出所
電話:05-532-2130
- 斗六消防分隊
電話:05-551-1129


防災資訊網站


- 行政院農委會水土保持局
<http://246.swcb.gov.tw/>
- 經濟部水利署
<http://www.wra.gov.tw/>
- 交通部公路總局
<http://www.thb.gov.tw/>

避難原則

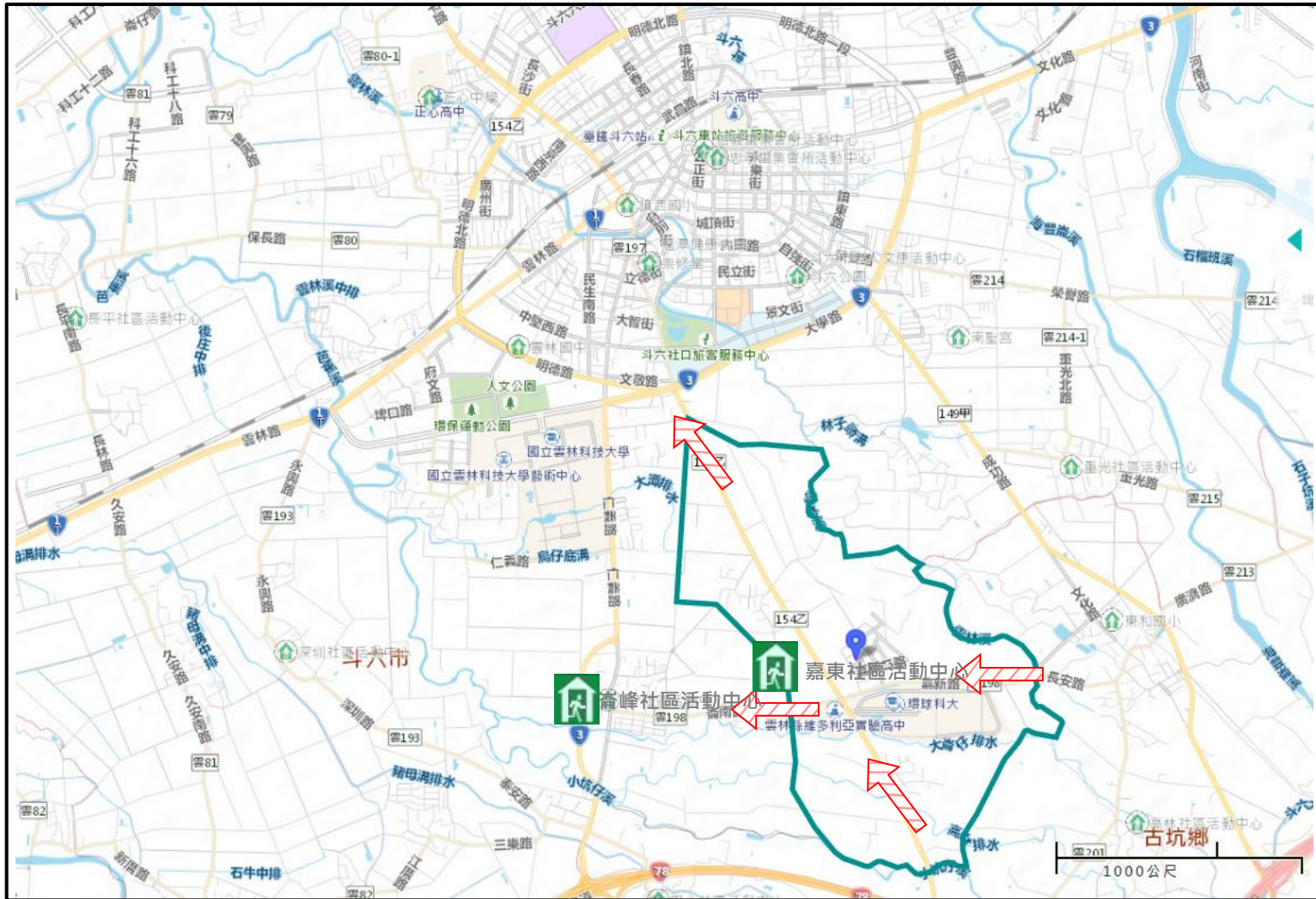
水災：就地或垂直避難；低窪地區前往避難處所。淹水潛勢區為參考值，避難路線請依實際淹水狀況挑選，或請求當地消防分(小)隊協助撤離。

避難收容處所

地點:嘉東社區活動中心 
容納: 40人
地址:斗六市嘉東中路21號
電話: 05-533-3255

地點:崙峰社區活動中心 
容納: 50人
地址:斗六市仁義路38號
電話: 05-522-2149

斗六市公所112年1月製作



圖例	行政區域界線	標示	設施	500mm/24hr淹水潛勢
	村(里)界	疏散方向 適用水災災害	室內避難處所	<ul style="list-style-type: none"> 淹水深度：0.5~1.0公尺 淹水深度：2.0~3.0公尺 淹水深度：1.0~2.0公尺 淹水深度：>3.0公尺

雲林縣斗六市久安里水災防災地圖

防災資訊

行政區位圖



總人口數：2,692人

災害通報單位及人員

斗六市災害應變中心
電話:05-537-2612
里長-涂凱翔
電話:05-522-2451
斗六派出所
電話:05-532-2130
斗六消防分隊
電話:05-551-1129

防災資訊網站

行政院農委會水土保持局
<http://246.swcb.gov.tw/>
經濟部水利署
<http://www.wra.gov.tw/>
交通部公路總局
<http://www.thb.gov.tw/>

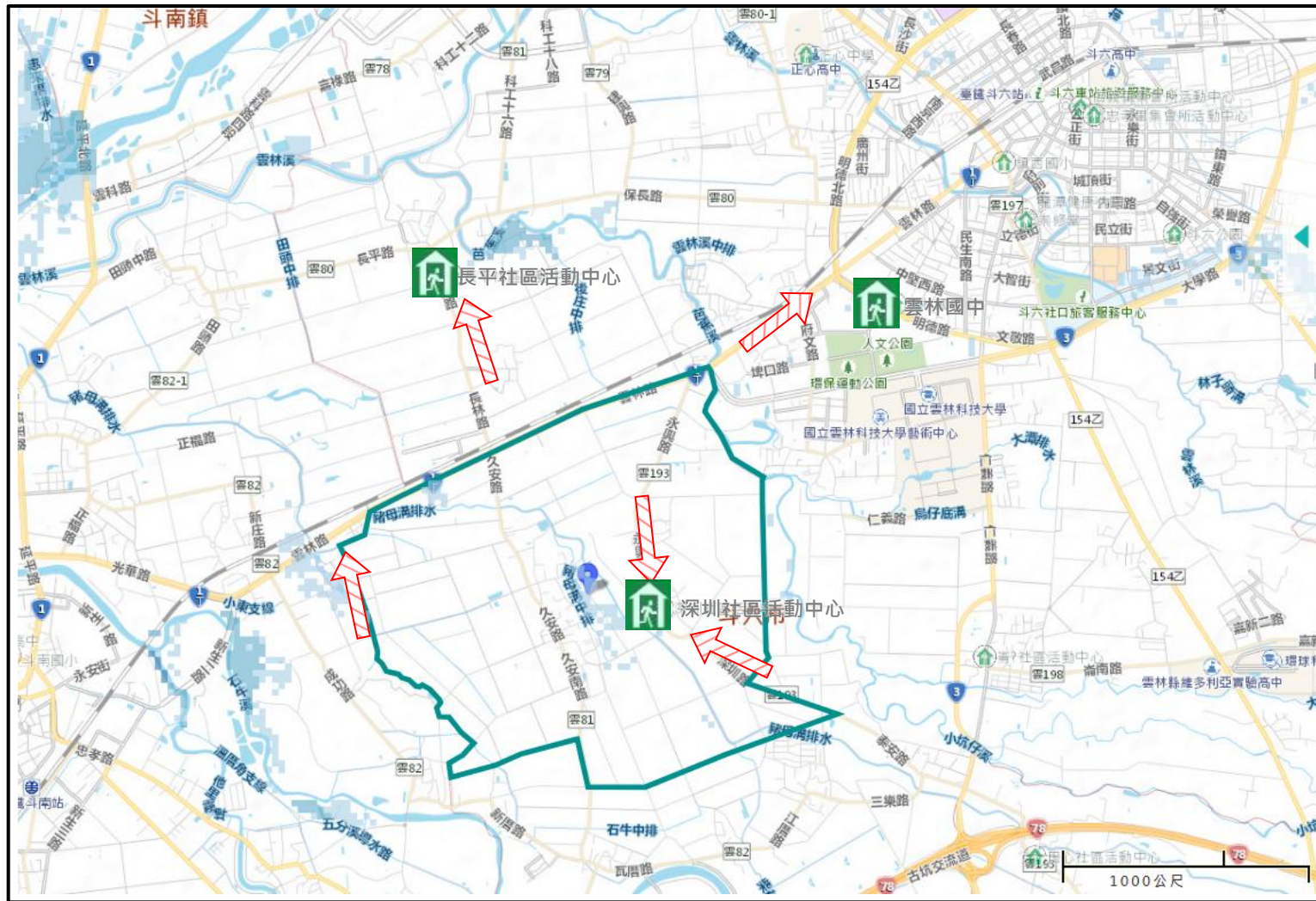
避難原則

水災：就地或垂直避難；低窪地區前往避難處所。淹水潛勢區為參考值，避難路線請依實際淹水狀況挑選，或請求當地消防分(小)隊協助撤離。

避難收容處所

地點：深圳社區活動中心
容納：60人
地址：斗六市永興路44-1號
電話：05-5522-2547
地點：長平社區活動中心
容納：80人
地址：斗六市長平南路38號
電話：05-532-4841
地點：雲林國中
容納：1,000人
地址：斗六市明德路599號
電話：05-532-6071#046

斗六市公所112年1月製作



圖例	行政區域界線	標示	設施	500mm/24hr淹水潛勢
	村(里)界	疏散方向 適用水災災害	室內避難處所	淹水深度：0.5~1.0公尺 淹水深度：2.0~3.0公尺 淹水深度：1.0~2.0公尺 淹水深度：>3.0公尺

雲林縣斗六市長平里水災防災地圖

防災資訊

行政區位圖



總人口數：2,155人

災害通報單位及人員

斗六市災害應變中心
電話:05-537-2612
里長-高忠傑
電話:05-533-9852
斗六派出所
電話:05-532-2130
斗六消防分隊
電話:05-551-1129

防災資訊網站

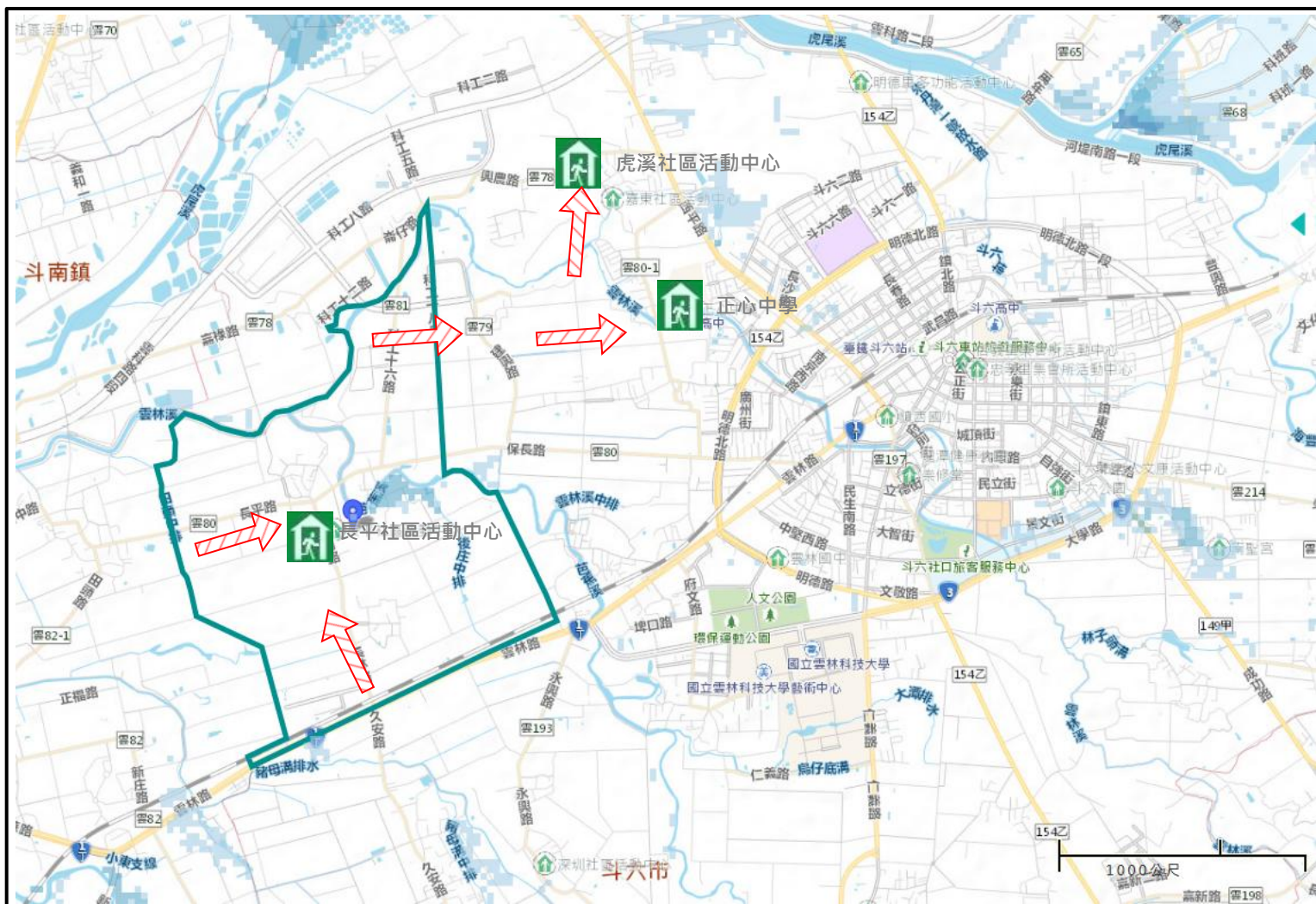
行政院農委會水土保持局
<http://246.swcb.gov.tw/>
經濟部水利署
<http://www.wra.gov.tw/>
交通部公路總局
<http://www.thb.gov.tw/>

避難原則

水災：就地或垂直避難；低窪地區前往避難處所。淹水潛勢區為參考值，避難路線請依實際淹水狀況挑選，或請求當地消防分(小)隊協助撤離。

避難收容處所

地點:虎溪社區活動中心
容納: 40人
地址:斗六市虎溪路67-2號
電話: 05-551-7523
地點:長平社區活動中心
容納: 80人
地址:斗六市長平南路38號
電話: 05-532-4841
地點:正心中學
容納: 1,200人
地址:斗六市正心路1號
電話: 05-551-2502#135



圖例	行政區域界線	標示	設施	500mm/24hr淹水潛勢
	村(里)界	疏散方向 適用水災災害	室內避難處所	<ul style="list-style-type: none"> 淹水深度：0.5~1.0公尺 淹水深度：2.0~3.0公尺 淹水深度：1.0~2.0公尺 淹水深度：>3.0公尺

斗六市公所112年1月製作

雲林縣斗六市保庄里水災防災地圖

防災資訊

行政區位圖



總人口數：6,508人

災害通報單位及人員

斗六市災害應變中心

電話:05-537-2612

里長-李芳美

電話:05-533-9853

斗六派出所

電話:05-532-2130

斗六消防分隊

電話:05-551-1129

防災資訊網站

行政院農委會水土保持局

<http://246.swcb.gov.tw/>

經濟部水利署

<http://www.wra.gov.tw/>

交通部公路總局

<http://www.thb.gov.tw/>

避難原則

水災：就地或垂直避難；低窪地區前往避難處所。淹水潛勢區為參考值，避難路線請依實際淹水狀況挑選，或請求當地消防分(小)隊協助撤離。

避難收容處所

地點:虎溪社區活動中心

容納: 40人

地址:斗六市虎溪路67-2號

電話: 05-551-7523

地點:長平社區活動中心

容納: 80人

地址:斗六市長平南路38號

電話: 05-532-4841

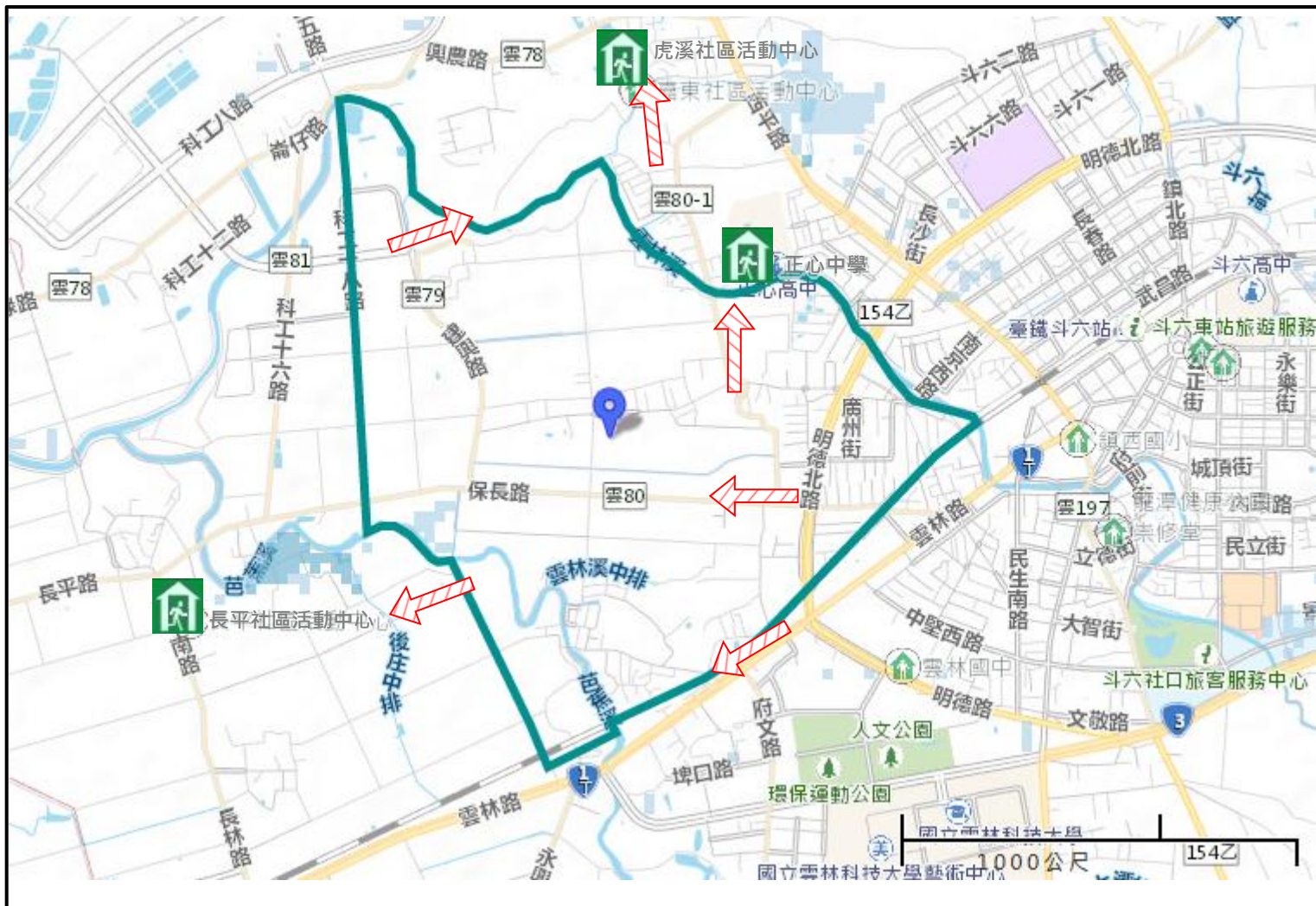
地點:正心中學

容納: 1,200人

地址:斗六市正心路1號

電話: 05-551-2502#135

斗六市公所112年1月製作



圖例	行政區域界線	標示	設施	500mm/24hr淹水潛勢
	村(里)界 疏散方向 適用水災災害 室內避難處所			<ul style="list-style-type: none"> 淹水深度：0.5~1.0公尺 淹水深度：2.0~3.0公尺 淹水深度：1.0~2.0公尺 淹水深度：>3.0公尺

雲林縣斗六市梅林里水災防災地圖

防災資訊

行政區位圖



總人口數：2,062人

災害通報單位及人員

斗六市災害應變中心
電話:05-537-2612
里長-賴坤立
電話:05-557-2747
斗六派出所
電話:05-532-2130
斗六消防分隊
電話:05-551-1129


防災資訊網站


行政院農委會水土保持局
<http://246.swcb.gov.tw/>
經濟部水利署
<http://www.wra.gov.tw/>
交通部公路總局
<http://www.thb.gov.tw/>

避難原則

水災：就地或垂直避難；低窪地區前往避難處所。淹水潛勢區為參考值，避難路線請依實際淹水狀況挑選，或請求當地消防分(小)隊協助撤離。








避難收容處所

地點：梅林社區活動中心 
容納：40人
地址：斗六市內林路77-1號
電話：05-557-2539

地點：重光社區活動中心 
容納：80人
地址：斗六市重光路43號
電話：05-526-3383

斗六市公所112年1月製作



圖例	行政區域界線	標示	設施	500mm/24hr淹水潛勢
	 村(里)界	 疏散方向  適用水災災害	 室內避難處所	<ul style="list-style-type: none">  淹水深度：0.5~1.0公尺  淹水深度：2.0~3.0公尺  淹水深度：1.0~2.0公尺  淹水深度：>3.0公尺

雲林縣斗六市虎溪里水災防災地圖

防災資訊

行政區位圖



總人口數：3,983人

災害通報單位及人員

斗六市災害應變中心

電話:05-537-2612

里長-籃樹盛

電話:05-551-9856

斗六派出所

電話:05-532-2130

斗六消防分隊

電話:05-551-1129

防災資訊網站

行政院農委會水土保持局

<http://246.swcb.gov.tw/>

經濟部水利署

<http://www.wra.gov.tw/>

交通部公路總局

<http://www.thb.gov.tw/>

避難原則

水災：就地或垂直避難；低窪地區前往避難處所。淹水潛勢區為參考值，避難路線請依實際淹水狀況挑選，或請求當地消防分(小)隊協助撤離。

避難收容處所

地點:虎溪社區活動中心

容納: 40人

地址:斗六市虎溪路67-2號

電話: 05-551-7523

地點:長平社區活動中心

容納: 80人

地址:斗六市長平南路38號

電話: 05-532-4841

地點:正心中學

容納: 1,200人

地址:斗六市正心路1號

電話:05-551-2502#135



圖例	行政區域界線	標示	設施	500mm/24hr淹水潛勢
	村(里)界	疏散方向 適用水災災害	室內避難處所	淹水深度：0.5~1.0公尺 淹水深度：2.0~3.0公尺 淹水深度：1.0~2.0公尺 淹水深度：>3.0公尺

雲林縣斗六市湖山里水災防災地圖

防災資訊

行政區位圖



總人口數：1,192人

災害通報單位及人員

斗六市災害應變中心
電話:05-537-2612
里長-鄧玉足
電話:05-557-2748
斗六派出所
電話:05-532-2130
斗六消防分隊
電話:05-551-1129


防災資訊網站


行政院農委會水土保持局
<http://246.swcb.gov.tw/>
經濟部水利署
<http://www.wra.gov.tw/>
交通部公路總局
<http://www.thb.gov.tw/>

避難原則

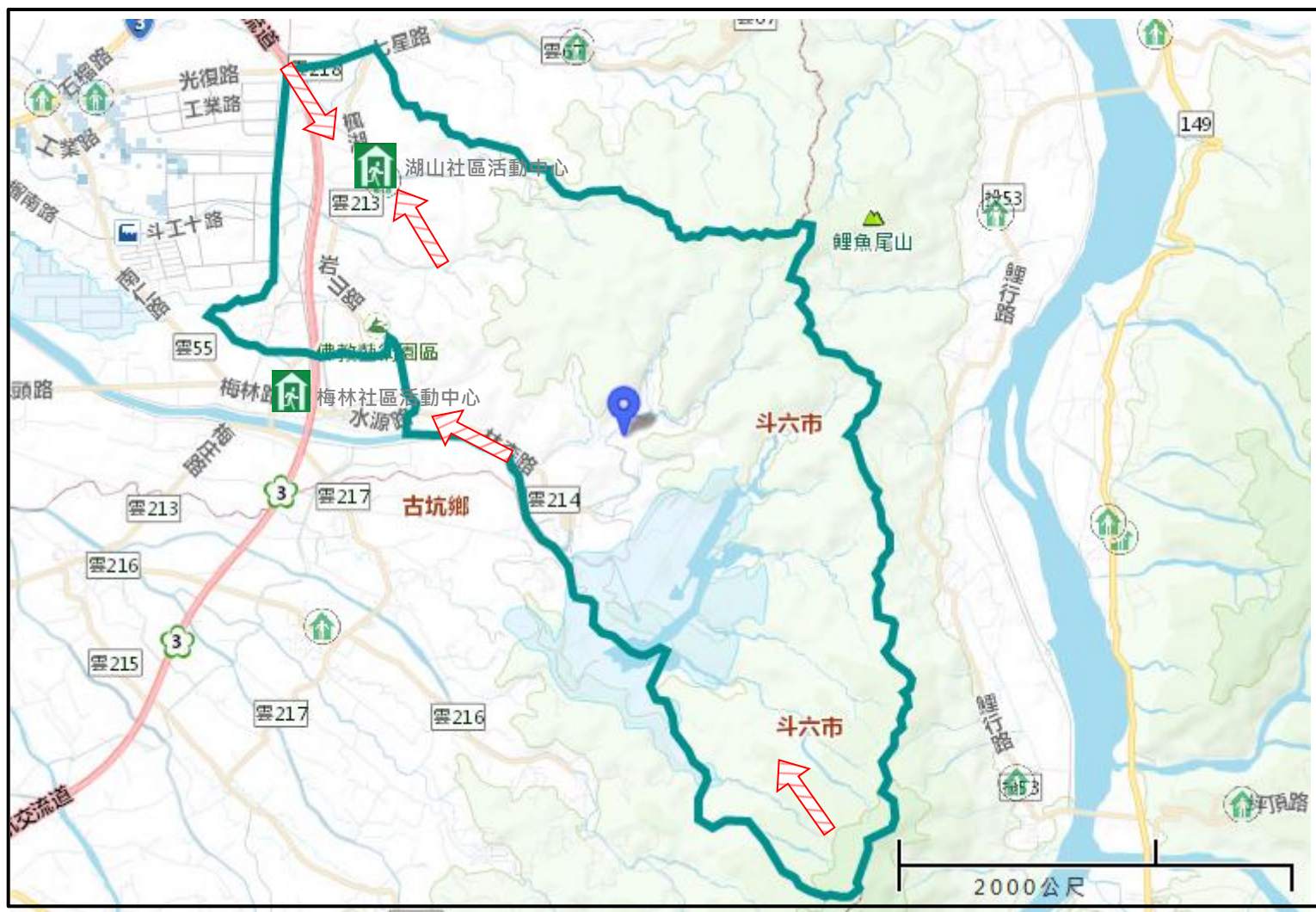
水災：就地或垂直避難；低窪地區前往避難處所。淹水潛勢區為參考值，避難路線請依實際淹水狀況挑選，或請求當地消防分(小)隊協助撤離。




避難收容處所

地點:湖山社區活動中心 
容納: 40人
地址: 斗六市楓湖路92號
電話: 05-557-2748

地點: 梅林社區活動中心 
容納: 40人
地址: 斗六市內林路77-1號
電話: 05-557-2539

斗六市公所112年1月製作



圖例	行政區域界線	標示	設施	500mm/24hr淹水潛勢
	 村(里)界	 疏散方向  適用水災災害	 室內避難處所	<ul style="list-style-type: none">  淹水深度：0.5~1.0 公尺  淹水深度：2.0~3.0 公尺  淹水深度：1.0~2.0 公尺  淹水深度：>3.0 公尺

雲林縣斗六市榴中里水災防災地圖

防災資訊

行政區位圖



總人口數：5,145人

災害通報單位及人員

斗六市災害應變中心
電話:05-537-2612
里長-蔡芳聰
電話:05-557-2750
斗六派出所
電話:05-532-2130
斗六消防分隊
電話:05-551-1129

防災資訊網站

行政院農委會水土保持局
<http://246.swcb.gov.tw/>
經濟部水利署
<http://www.wra.gov.tw/>
交通部公路總局
<http://www.thb.gov.tw/>

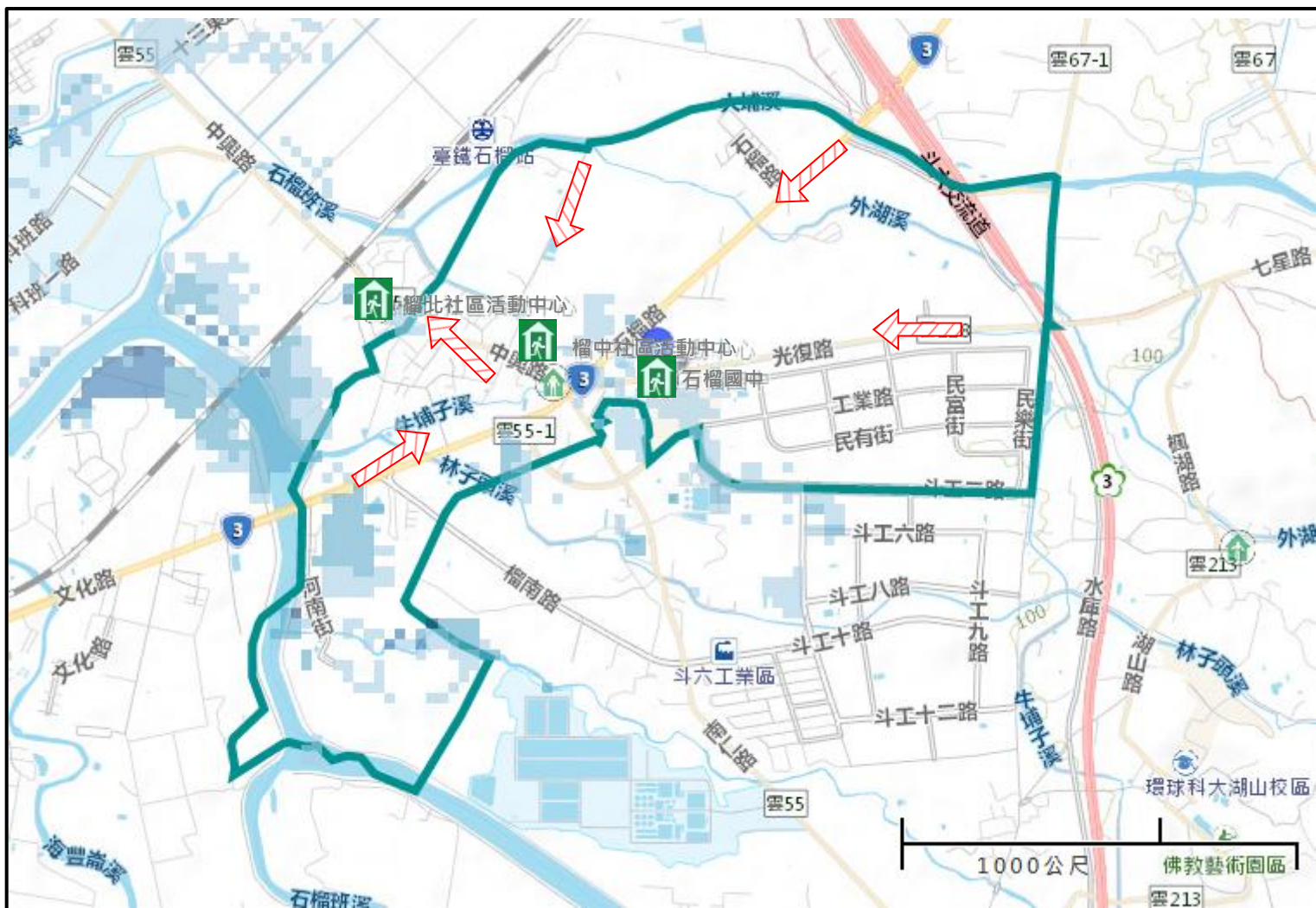
避難原則

水災：就地或垂直避難；低窪地區前往避難處所。淹水潛勢區為參考值，避難路線請依實際淹水狀況挑選，或請求當地消防分(小)隊協助撤離。

避難收容處所

地點:石榴國中
容納: 600人
地址: 斗六市光復路66號
電話: 05-557-1713#94
地點: 榴中社區活動中心
容納: 100人
地址: 斗六市中興路1號
電話: 05-557-0696
地點: 榴北社區活動中心
容納: 80人
地址: 斗六市南環路86號
電話: 05-557-2701

斗六市公所112年1月製作



圖例	行政區域界線	標示	設施	500mm/24hr淹水潛勢
	村(里)界 疏散方向 適用水災災害 室內避難處所			<ul style="list-style-type: none"> 淹水深度：0.5~1.0公尺 淹水深度：2.0~3.0公尺 淹水深度：1.0~2.0公尺 淹水深度：>3.0公尺

雲林縣斗六市榴北里水災防災地圖

防災資訊

行政區位圖



總人口數：1,242人

災害通報單位及人員

斗六市災害應變中心

電話:05-537-2612

里長-張朝明

電話:05-557-2751

斗六派出所

電話:05-532-2130

斗六消防分隊

電話:05-551-1129

防災資訊網站

行政院農委會水土保持局

<http://246.swcb.gov.tw/>

經濟部水利署

<http://www.wra.gov.tw/>

交通部公路總局

<http://www.thb.gov.tw/>

避難原則

水災：就地或垂直避難；低窪地區前往避難處所。淹水潛勢區為參考值，避難路線請依實際淹水狀況挑選，或請求當地消防分(小)隊協助撤離。

避難收容處所

地點:石榴國中

容納: 600人

地址: 斗六市光復路66號

電話: 05-557-1713#94

地點: 榴中社區活動中心

容納: 100人

地址: 斗六市中興路1號

電話: 05-557-0696

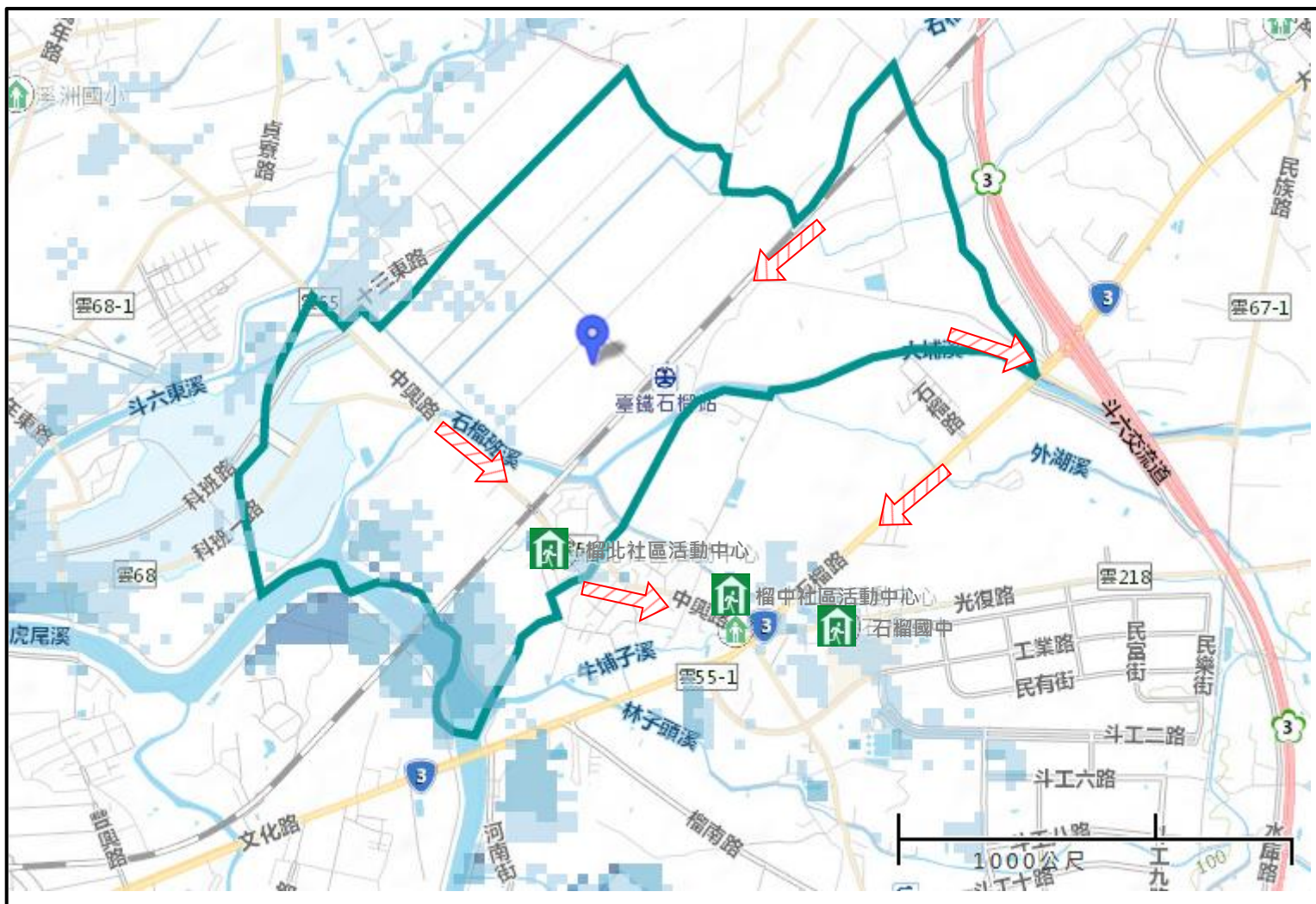
地點: 榴北社區活動中心

容納: 80人

地址: 斗六市南環路86號

電話: 05-557-2701

斗六市公所112年1月製作



圖例	行政區域界線	標示	設施	500mm/24hr淹水潛勢
	村(里)界	疏散方向 適用水災災害	室內避難處所	淹水深度：0.5~1.0公尺 淹水深度：2.0~3.0公尺 淹水深度：1.0~2.0公尺 淹水深度：>3.0公尺

雲林縣斗六市溪洲里水災防災地圖

防災資訊

行政區位圖



總人口數：3,729人

災害通報單位及人員

斗六市災害應變中心

電話:05-537-2612

里長-徐文順

電話:05-551-9858

斗六派出所

電話:05-532-2130

斗六消防分隊

電話:05-551-1129

防災資訊網站

行政院農委會水土保持局

<http://246.swcb.gov.tw/>

經濟部水利署

<http://www.wra.gov.tw/>

交通部公路總局

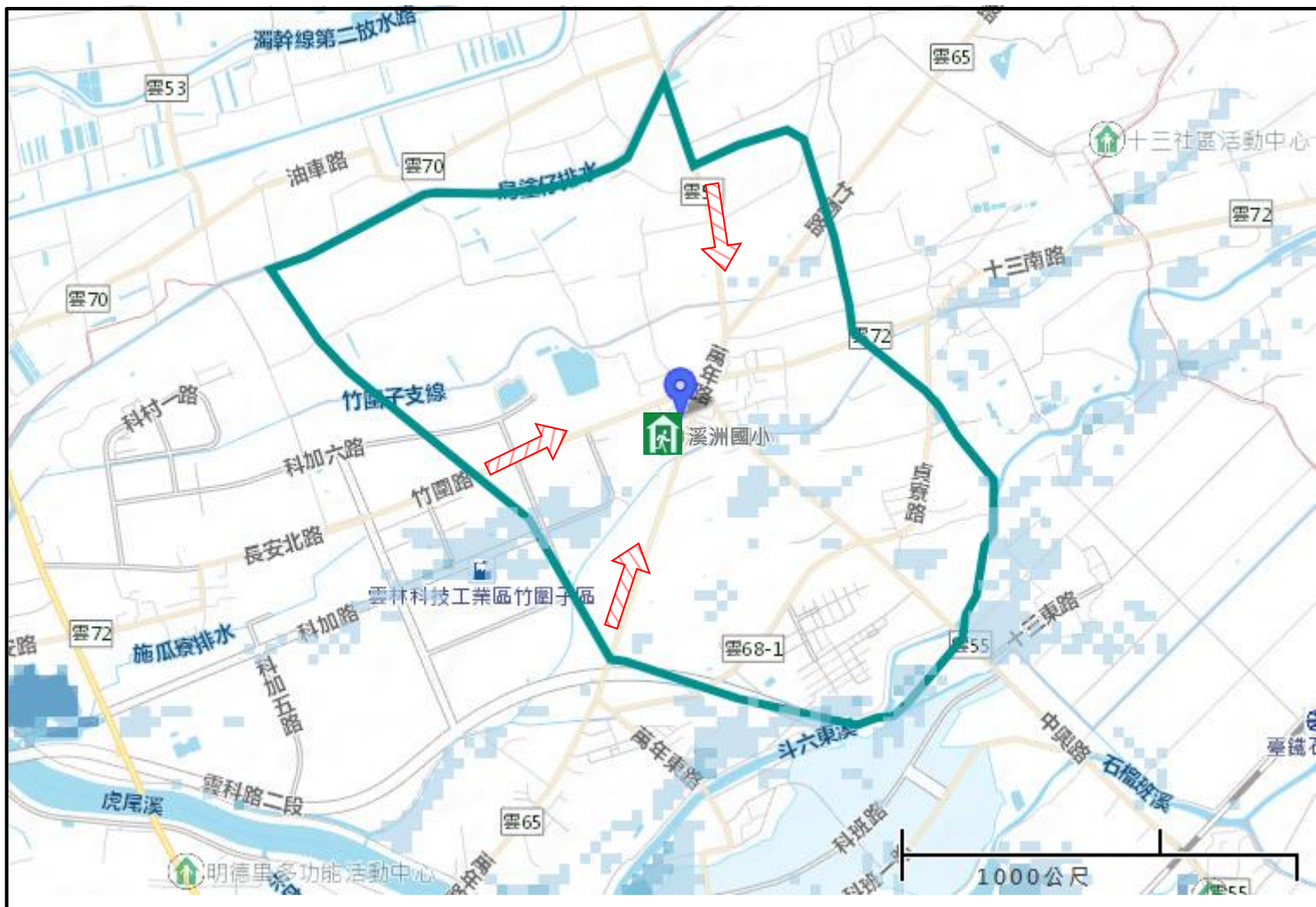
<http://www.thb.gov.tw/>

避難原則

水災：就地或垂直避難；低窪地區前往避難處所。淹水潛勢區為參考值，避難路線請依實際淹水狀況挑選，或請求當地消防分(小)隊協助撤離。

避難收容處所

地點：溪洲國小
容納：200人
地址：斗六市萬年路809號
電話：05-551-2485#041



圖例	行政區域界線	標示	設施	500mm/24hr淹水潛勢
	村(里)界	疏散方向	室內避難處所	淹水深度：0.5~1.0公尺
		適用水災災害		淹水深度：2.0~3.0公尺
				淹水深度：1.0~2.0公尺
				淹水深度：>3.0公尺

雲林縣斗六市榴南里水災防災地圖

防災資訊

行政區位圖



總人口數：2,599人

災害通報單位及人員

斗六市災害應變中心
電話:05-537-2612
里長-何錦龍
電話:05-557-3581
斗六派出所
電話:05-532-2130
斗六消防分隊
電話:05-551-1129

防災資訊網站

行政院農委會水土保持局
<http://246.swcb.gov.tw/>
經濟部水利署
<http://www.wra.gov.tw/>
交通部公路總局
<http://www.thb.gov.tw/>

避難原則

水災：就地或垂直避難；低窪地區前往避難處所。淹水潛勢區為參考值，避難路線請依實際淹水狀況挑選，或請求當地消防分(小)隊協助撤離。

避難收容處所

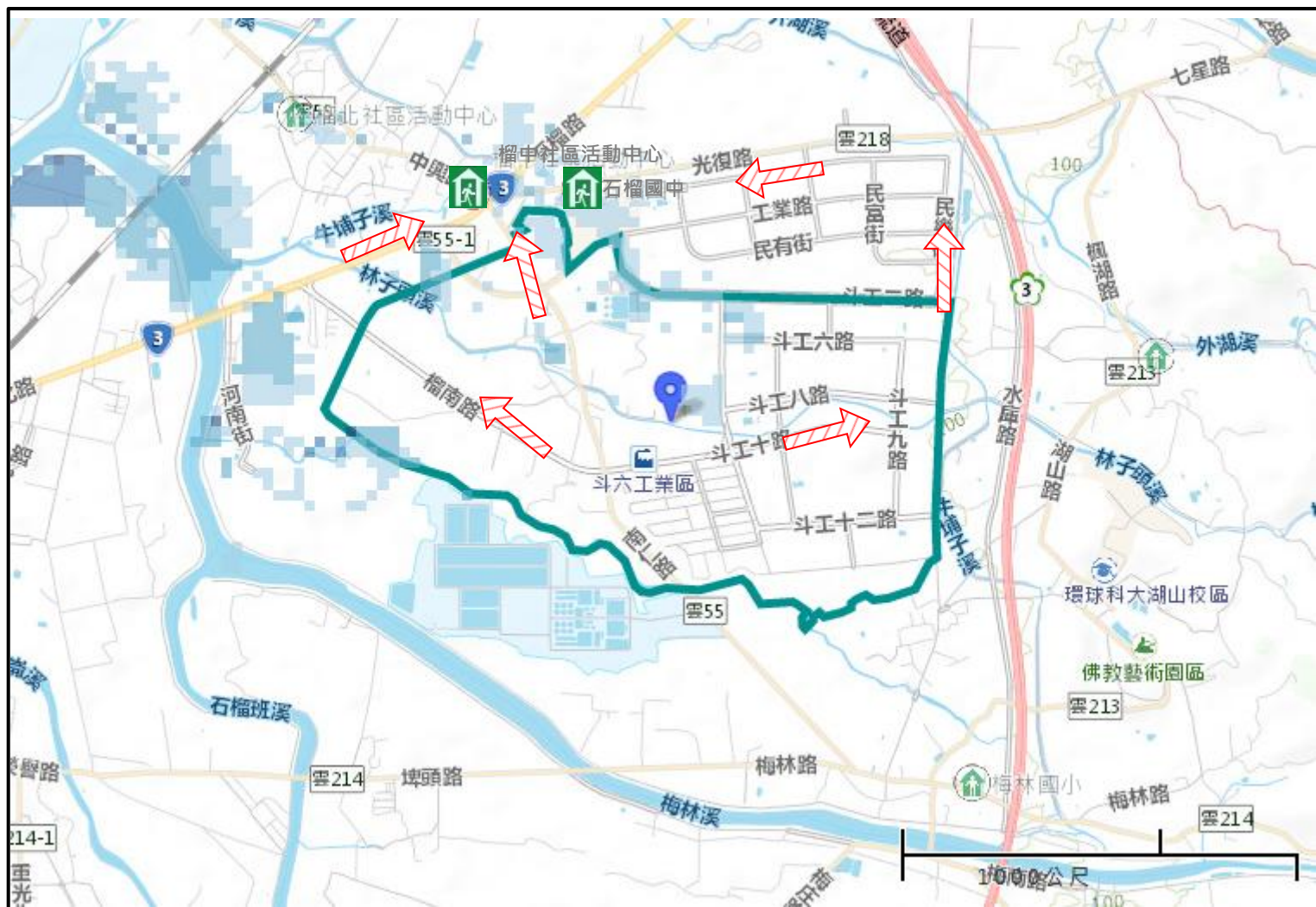
地點:石榴國中
容納: 600人
地址: 斗六市光復路66號
電話: 05-557-1713#94



地點: 榴中社區活動中心
容納: 100人
地址: 斗六市中興路1號
電話: 05-557-0696



斗六市公所112年1月製作



圖例	行政區域界線	標示	設施	500mm/24hr淹水潛勢
	村(里)界	疏散方向 適用水災災害	室內避難處所	<ul style="list-style-type: none"> 淹水深度：0.5~1.0公尺 淹水深度：2.0~3.0公尺 淹水深度：1.0~2.0公尺 淹水深度：>3.0公尺

雲林縣斗六市長安里水災防災地圖

防災資訊

行政區位圖



總人口數：3,765人

災害通報單位及人員

斗六市災害應變中心
電話:05-537-2612
里長-楊美滿
電話:05-551-9857
斗六派出所
電話:05-532-2130
斗六消防分隊
電話:05-551-1129

防災資訊網站

行政院農委會水土保持局
<http://246.swcb.gov.tw/>
經濟部水利署
<http://www.wra.gov.tw/>
交通部公路總局
<http://www.thb.gov.tw/>

避難原則

水災：就地或垂直避難；低窪地區前往避難處所。淹水潛勢區為參考值，避難路線請依實際淹水狀況挑選，或請求當地消防分(小)隊協助撤離。

避難收容處所

地點：溪洲國小
容納：200人
地址：斗六市萬年路809號
電話：05-551-2485#041



地點：明德里多功能活動中心
容納：50人
地址：斗六市鎮北路712號
電話：05-534-0986



圖例	行政區域界線	標示	設施	500mm/24hr淹水潛勢
	村(里)界	疏散方向 適用水災災害	室內避難處所	<ul style="list-style-type: none"> 淹水深度：0.5~1.0公尺 淹水深度：2.0~3.0公尺 淹水深度：1.0~2.0公尺 淹水深度：>3.0公尺

雲林縣斗六市鎮東里水災防災地圖

防災資訊

行政區位圖



總人口數：2,814人

災害通報單位及人員

斗六市災害應變中心

電話:05-537-2612

里長-楊鴻玉

電話:05-533-9832

斗六派出所

電話:05-532-2130

斗六消防分隊

電話:05-551-1129

防災資訊網站

行政院農委會水土保持局

<http://246.swcb.gov.tw/>

經濟部水利署

<http://www.wra.gov.tw/>

交通部公路總局

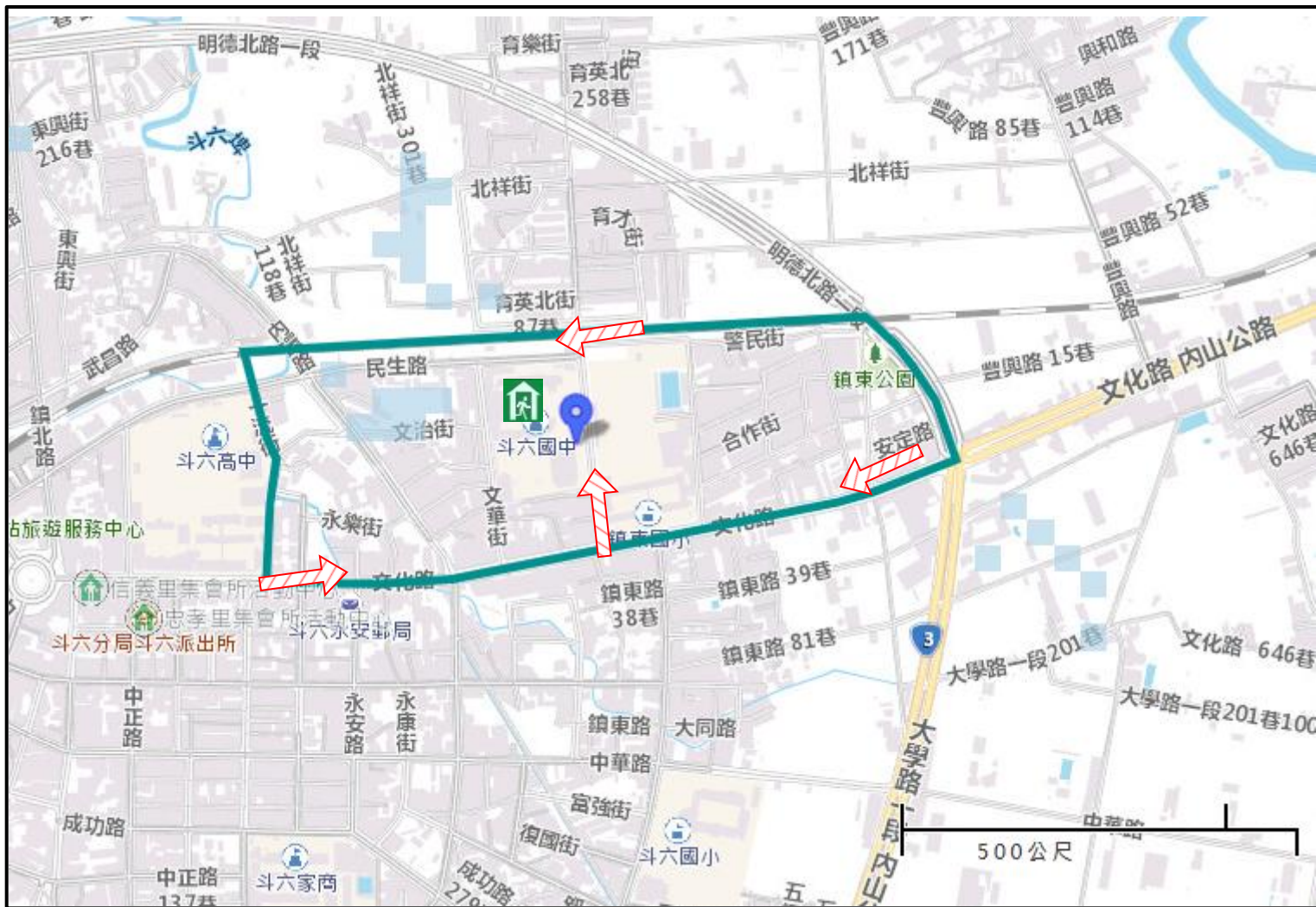
<http://www.thb.gov.tw/>

避難原則

水災：就地或垂直避難；低窪地區前往避難處所。淹水潛勢區為參考值，避難路線請依實際淹水狀況挑選，或請求當地消防分(小)隊協助撤離。

避難收容處所

地點：斗六國中
 容納：1,000人
 地址：斗六市育英北街69號
 電話：05-532-3297#301



圖例	行政區域界線	標示	設施	500mm/24hr淹水潛勢
	村(里)界	疏散方向 適用水災災害	室內避難處所	<ul style="list-style-type: none"> 淹水深度：0.5~1.0公尺 淹水深度：2.0~3.0公尺 淹水深度：1.0~2.0公尺 淹水深度：>3.0公尺

雲林縣斗六市十三里水災防災地圖

防災資訊

行政區位圖



總人口數：1,303人

災害通報單位及人員

斗六市災害應變中心

電話:05-537-2612

里長-張進啟

電話:05-551-9859

斗六派出所

電話:05-532-2130

斗六消防分隊

電話:05-551-1129

防災資訊網站

行政院農委會水土保持局

<http://246.swcb.gov.tw/>

經濟部水利署

<http://www.wra.gov.tw/>

交通部公路總局

<http://www.thb.gov.tw/>

避難原則

水災：就地或垂直避難；低窪地區前往避難處所。淹水潛勢區為參考值，避難路線請依實際淹水狀況挑選，或請求當地消防分(小)隊協助撤離。

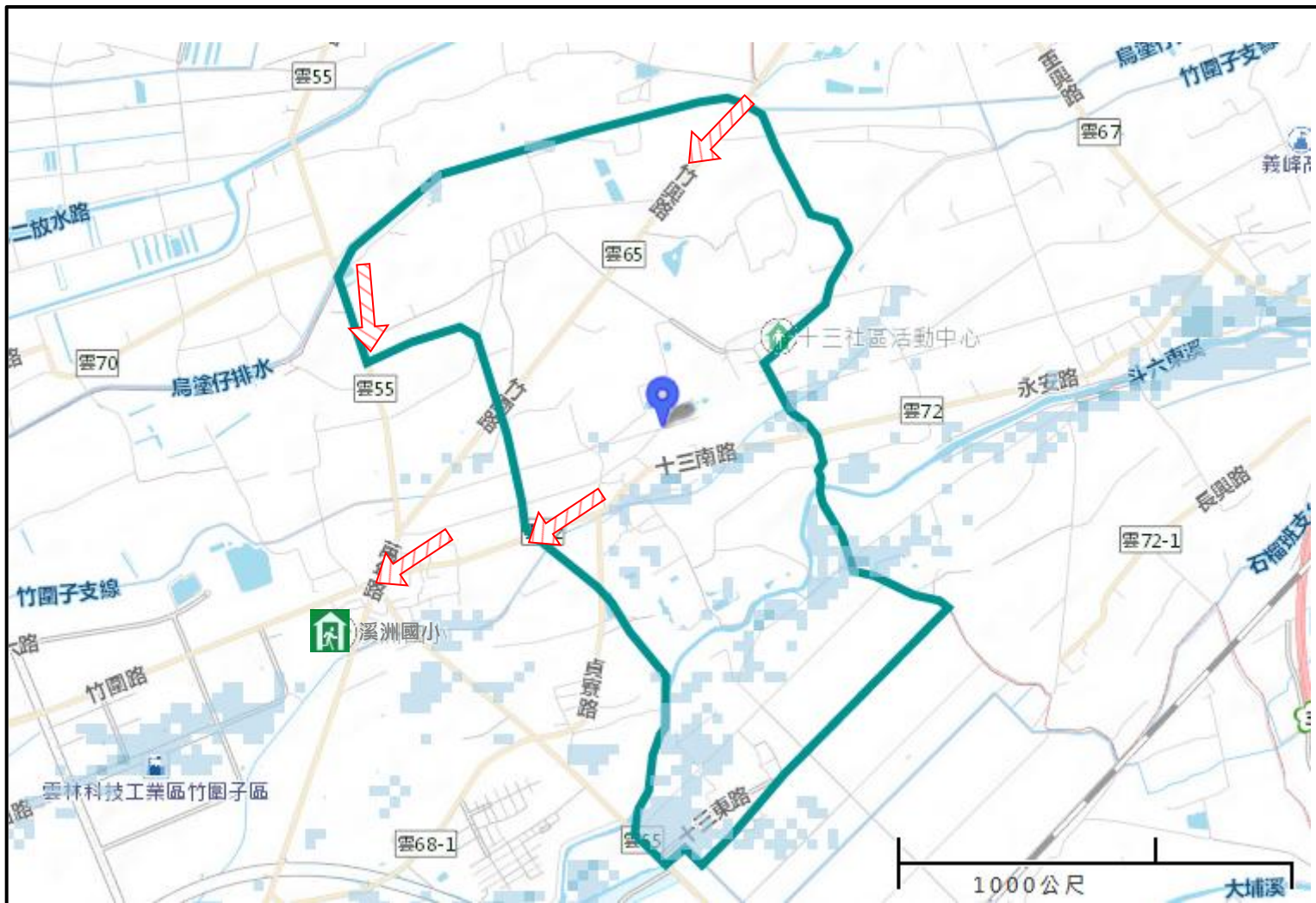
避難收容處所

地點：溪洲國小

容納：200人

地址：斗六市萬年路809號

電話：05-551-2485#041



圖例	行政區域界線	標示	設施	500mm/24hr淹水潛勢
	村(里)界	疏散方向 適用水災災害	室內避難處所	<ul style="list-style-type: none"> 淹水深度：0.5~1.0 公尺 淹水深度：2.0~3.0 公尺 淹水深度：1.0~2.0 公尺 淹水深度：>3.0 公尺

雲林縣斗六市鎮西里水災防災地圖

防災資訊

行政區位圖



總人口數：4,424人

災害通報單位及人員

- 斗六市災害應變中心
電話:05-537-2612
- 里長-張寶德
電話:05-533-9835
- 斗六派出所
電話:05-532-2130
- 斗六消防分隊
電話:05-551-1129

防災資訊網站

- 行政院農委會水土保持局
<http://246.swcb.gov.tw/>
- 經濟部水利署
<http://www.wra.gov.tw/>
- 交通部公路總局
<http://www.thb.gov.tw/>

避難原則

水災：就地或垂直避難；低窪地區前往避難處所。淹水潛勢區為參考值，避難路線請依實際淹水狀況挑選，或請求當地消防分(小)隊協助撤離。

避難收容處所

- 地點：雲林國中 (水)
- 容納：1,000人
- 地址：斗六市明德路599號
- 電話：05-532-6071#046
- 地點：鎮西國小 (水)
- 容納：500人
- 地址：斗六市西平路3號
- 電話：5322047#1041
- 地點：鎮西里集會所 (水)
- 容納：180人
- 地址：斗六市中堅西路701號
- 電話：5351482

斗六市公所112年1月製作



圖例	行政區域界線	標示	設施	500mm/24hr淹水潛勢
	村(里)界	疏散方向 適用水災災害	室內避難處所	淹水深度：0.5~1.0公尺 淹水深度：2.0~3.0公尺 淹水深度：1.0~2.0公尺 淹水深度：>3.0公尺

雲林縣斗六市公正里水災防災地圖

防災資訊

行政區位圖



總人口數：3,728人

災害通報單位及人員

斗六市災害應變中心

電話:05-537-2612

里長-鄭文成

電話:05-533-9841

斗六派出所

電話:05-532-2130

斗六消防分隊

電話:05-551-1129

防災資訊網站

行政院農委會水土保持局

<http://246.swcb.gov.tw/>

經濟部水利署

<http://www.wra.gov.tw/>

交通部公路總局

<http://www.thb.gov.tw/>

避難原則

水災：就地或垂直避難；低窪地區前往避難處所。淹水潛勢區為參考值，避難路線請依實際淹水狀況挑選，或請求當地消防分(小)隊協助撤離。

避難收容處所

地點：斗六市老人文康活動中心

容納：200人

地址：斗六市莊敬路62號

電話：05-532-5421



圖例	行政區域界線	標示	設施	500mm/24hr淹水潛勢
	村(里)界	疏散方向 適用水災災害	室內避難處所	<ul style="list-style-type: none"> 淹水深度：0.5~1.0公尺 淹水深度：2.0~3.0公尺 淹水深度：1.0~2.0公尺 淹水深度：>3.0公尺

雲林縣斗六市公誠里水災防災地圖

防災資訊

行政區位圖



總人口數：2,575人

災害通報單位及人員

斗六市災害應變中心
電話:05-537-2612
里長-張清徽
電話:05-533-4587
斗六派出所
電話:05-532-2130
斗六消防分隊
電話:05-551-1129

防災資訊網站

行政院農委會水土保持局
<http://246.swcb.gov.tw/>
經濟部水利署
<http://www.wra.gov.tw/>
交通部公路總局
<http://www.thb.gov.tw/>

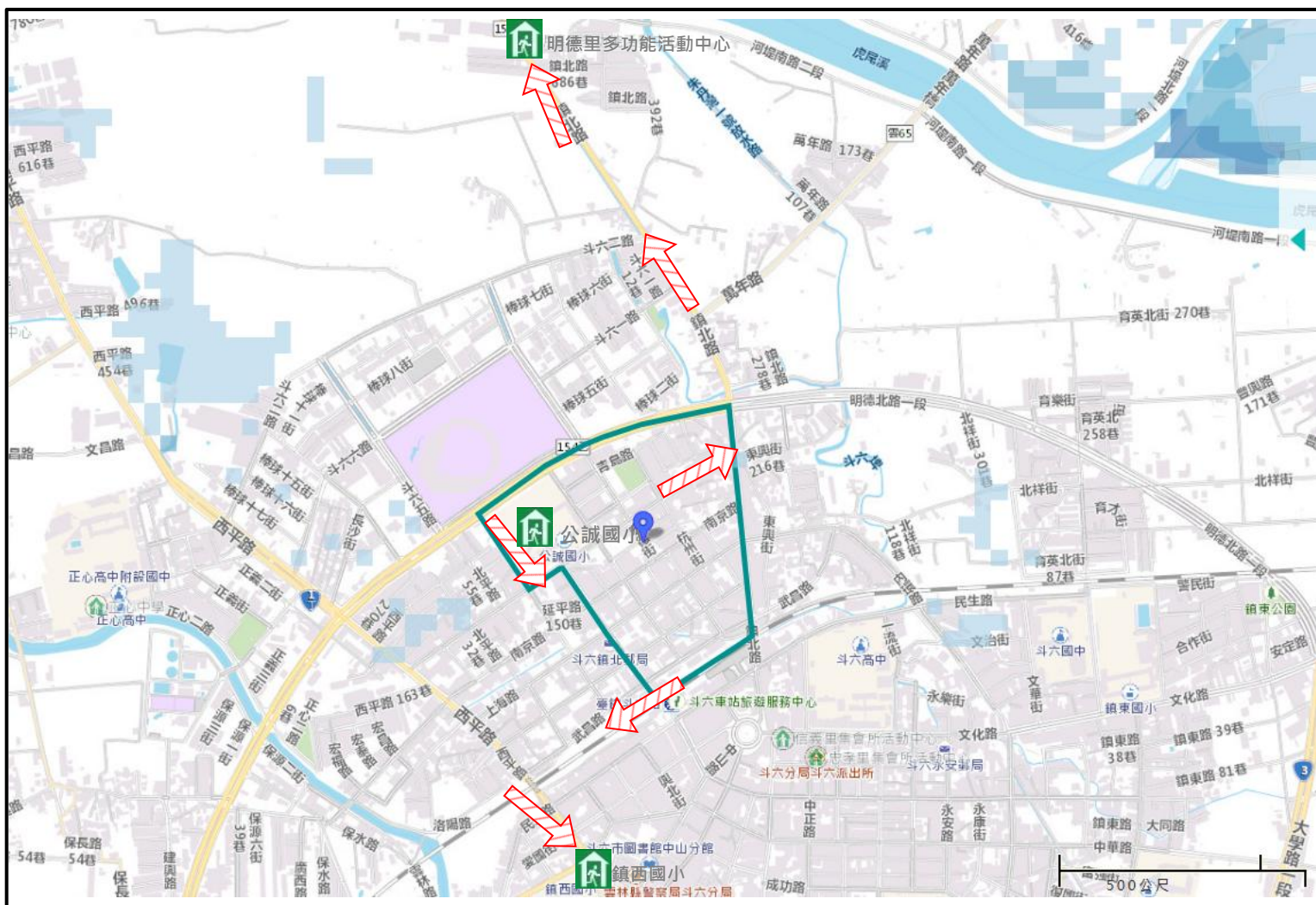
避難原則

水災：就地或垂直避難；低窪地區前往避難處所。淹水潛勢區為參考值，避難路線請依實際淹水狀況挑選，或請求當地消防分(小)隊協助撤離。

避難收容處所

地點：鎮西國小
容納：500人
地址：斗六市西平路3號
電話：05-532-2047#1041
地點：明德里多功能活動中心
容納：50人
地址：斗六市鎮北路712號
電話：05-534-0986
地點：公誠國小
容納：50人
地址：斗六市北平路95號
電話：05-532-2536#113

斗六市公所112年1月製作



圖例	行政區域界線	標示	設施	500mm/24hr淹水潛勢
	村(里)界	疏散方向 適用水災災害	室內避難處所	<ul style="list-style-type: none"> 淹水深度：0.5~1.0公尺 淹水深度：2.0~3.0公尺 淹水深度：1.0~2.0公尺 淹水深度：>3.0公尺

雲林縣斗六市社口里水災防災地圖

防災資訊

行政區位圖



總人口數：2,609人

災害通報單位及人員

- 斗六市災害應變中心
電話:05-537-2612
- 里長-蘇宴民
電話:05-533-9840
- 斗六派出所
電話:05-532-2130
- 斗六消防分隊
電話:05-551-1129

防災資訊網站

- 行政院農委會水土保持局
<http://246.swcb.gov.tw/>
- 經濟部水利署
<http://www.wra.gov.tw/>
- 交通部公路總局
<http://www.thb.gov.tw/>

避難原則

水災：就地或垂直避難；低窪地區前往避難處所。淹水潛勢區為參考值，避難路線請依實際淹水狀況挑選，或請求當地消防分(小)隊協助撤離。

避難收容處所

- 地點：斗六市老人文康活動中心
容納：200人
地址：斗六市莊敬路62號
電話：05-532-5421
- 地點：鎮西里集會所
容納：180人
地址：斗六市中監西路701號
電話：05-5351428
- 地點：崇修堂
容納：200人
地址：斗六市中山路149巷20號
電話：05-532-5196

斗六市公所112年1月製作



圖例	行政區域界線	標示	設施	500mm/24hr淹水潛勢
	村(里)界	疏散方向 適用水災災害	室內避難處所 室外避難處所	淹水深度：0.5~1.0公尺 淹水深度：2.0~3.0公尺 淹水深度：1.0~2.0公尺 淹水深度：>3.0公尺

雲林縣斗六市明德里水災防災地圖

防災資訊

行政區位圖



總人口數：4,624人

災害通報單位及人員

斗六市災害應變中心
電話:05-537-2612
里長-賴國進
電話:05-551-4623
斗六派出所
電話:05-532-2130
斗六消防分隊
電話:05-551-1129

防災資訊網站

行政院農委會水土保持局
<http://246.swcb.gov.tw/>
經濟部水利署
<http://www.wra.gov.tw/>
交通部公路總局
<http://www.thb.gov.tw/>

避難原則

水災：就地或垂直避難；低窪地區前往避難處所。淹水潛勢區為參考值，避難路線請依實際淹水狀況挑選，或請求當地消防分(小)隊協助撤離。

避難收容處所

地點：正心中學
容納：1,200人
地址：斗六市正心路1號
電話：05-551-2502#135



地點：明德里多功能活動中心
容納：50人
地址：斗六市鎮北路712號
電話：05-534-0986



斗六市公所112年1月製作



圖例	行政區域界線	標示	設施	500mm/24hr淹水潛勢
	村(里)界	疏散方向 適用水災災害	室內避難處所	<ul style="list-style-type: none"> 淹水深度：0.5~1.0公尺 淹水深度：2.0~3.0公尺 淹水深度：1.0~2.0公尺 淹水深度：>3.0公尺

雲林縣斗六市成功里水災防災地圖

防災資訊

行政區位圖



總人口數：3,567人

災害通報單位及人員

斗六市災害應變中心

電話:05-537-2612

里長-曾景坐

電話:05-534-5903

斗六派出所

電話:05-532-2130

斗六消防分隊

電話:05-551-1129

防災資訊網站

行政院農委會水土保持局

<http://246.swcb.gov.tw/>

經濟部水利署

<http://www.wra.gov.tw/>

交通部公路總局

<http://www.thb.gov.tw/>

避難原則

水災：就地或垂直避難；低窪地區前往避難處所。淹水潛勢區為參考值，避難路線請依實際淹水狀況挑選，或請求當地消防分(小)隊協助撤離。

避難收容處所

地點：斗六國中

容納：1,000人

地址：斗六市育英北街69號

電話：05-532-3297#301

地點：斗六市老人文康活動中心

容納：200人

地址：斗六市莊敬路62號

電話：05-532-5421

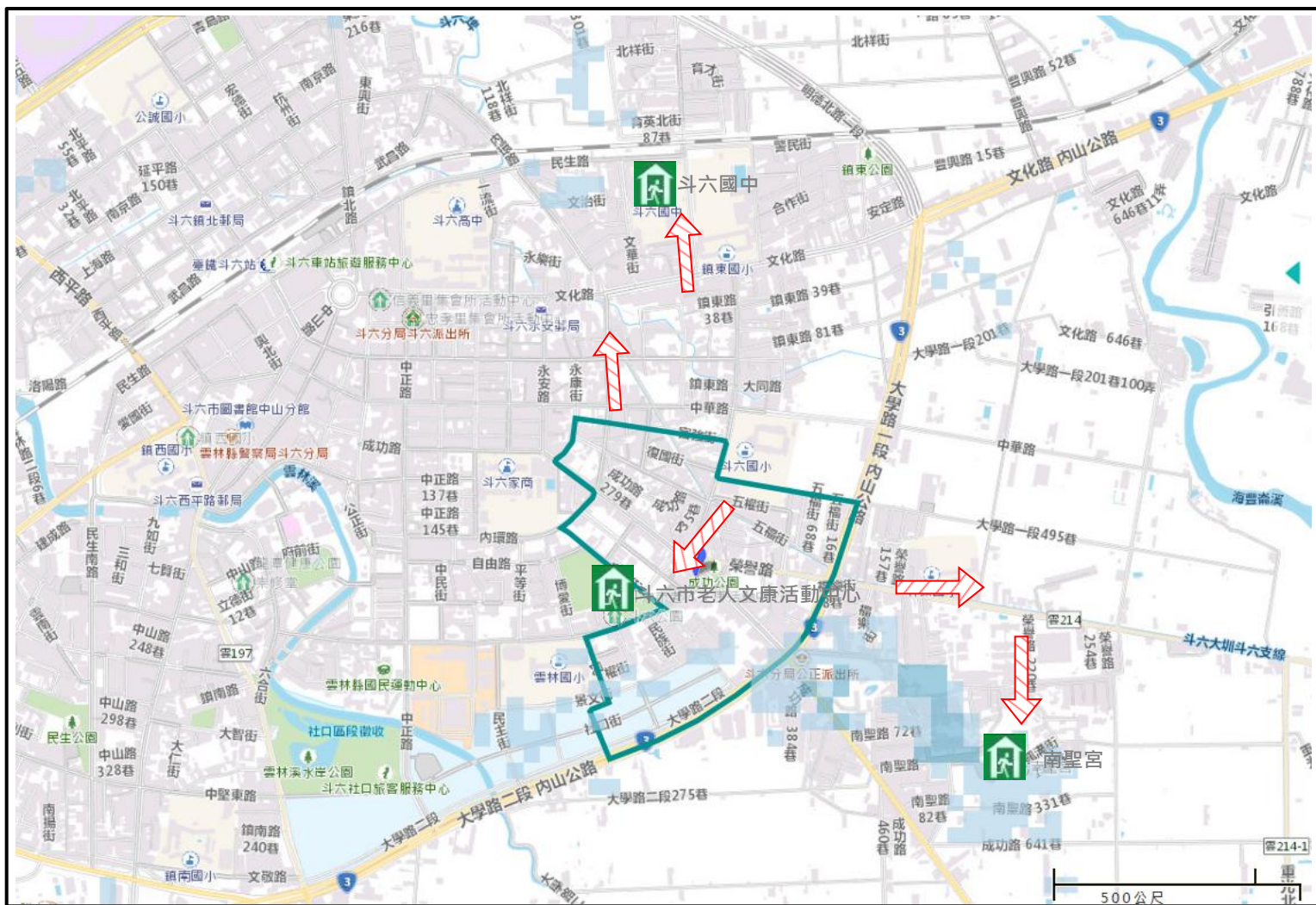
地點：南聖宮

容納：200人

地址：斗六市南聖路301號

電話：05-532-5335

斗六市公所112年1月製作



圖例	行政區域界線	標示	設施	500mm/24hr淹水潛勢
	村(里)界	疏散方向 適用水災災害	室內避難處所	淹水深度：0.5~1.0公尺 淹水深度：2.0~3.0公尺 淹水深度：1.0~2.0公尺 淹水深度：>3.0公尺

雲林縣斗六市文化里水災防災地圖

防災資訊

行政區位圖



總人口數：2852人

災害通報單位及人員

斗六市災害應變中心
電話:05-537-2612
里長-王明池
電話:05-536-1953
斗六派出所
電話:05-532-2130
斗六消防分隊
電話:05-551-1129

防災資訊網站

行政院農委會水土保持局
<http://246.swcb.gov.tw/>

經濟部水利署
<http://www.wra.gov.tw/>

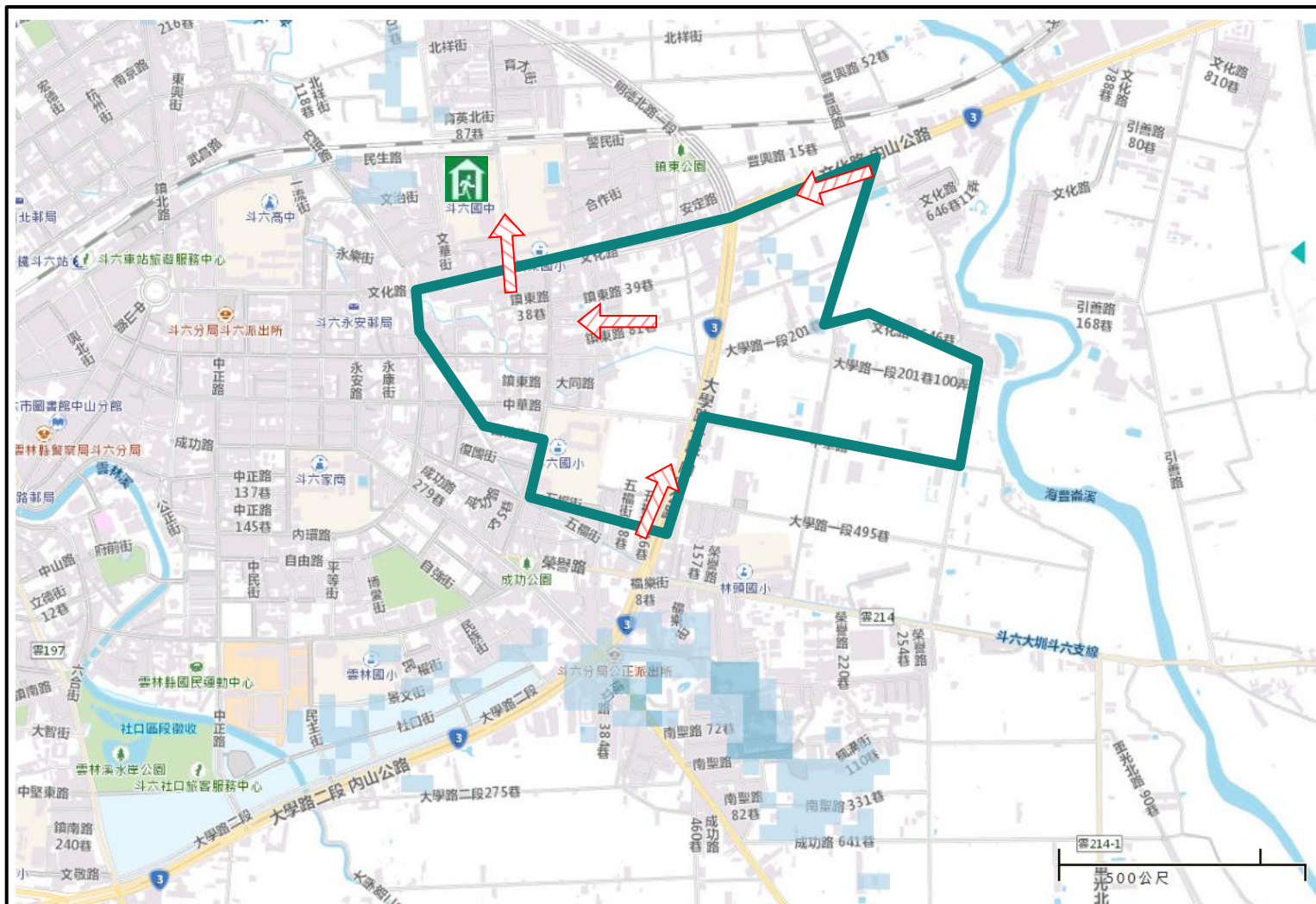
交通部公路總局
<http://www.thb.gov.tw/>

避難原則

水災：就地或垂直避難；低窪地區前往避難處所。淹水潛勢區為參考值，避難路線請依實際淹水狀況挑選，或請求當地消防分(小)隊協助撤離。

避難收容處所

地點：斗六國中
容納：1,000人
地址：斗六市育英北街69號
電話：05-532-3297#301



圖例	行政區域界線	標示	設施	500mm/24hr淹水潛勢
	村(里)界	疏散方向 適用水災災害	室內避難處所	<ul style="list-style-type: none"> 淹水深度：0.5~1.0公尺 淹水深度：2.0~3.0公尺 淹水深度：1.0~2.0公尺 淹水深度：>3.0公尺

雲林縣斗六市正心里水災防災地圖

防災資訊

行政區位圖



總人口數：2,286人

災害通報單位及人員

斗六市災害應變中心
電話:05-537-2612
里長-吳志聰
手機:0958-758753
斗六派出所
電話:05-532-2130
斗六消防分隊
電話:05-551-1129

防災資訊網站

行政院農委會水土保持局
<http://246.swcb.gov.tw/>

經濟部水利署
<http://www.wra.gov.tw/>

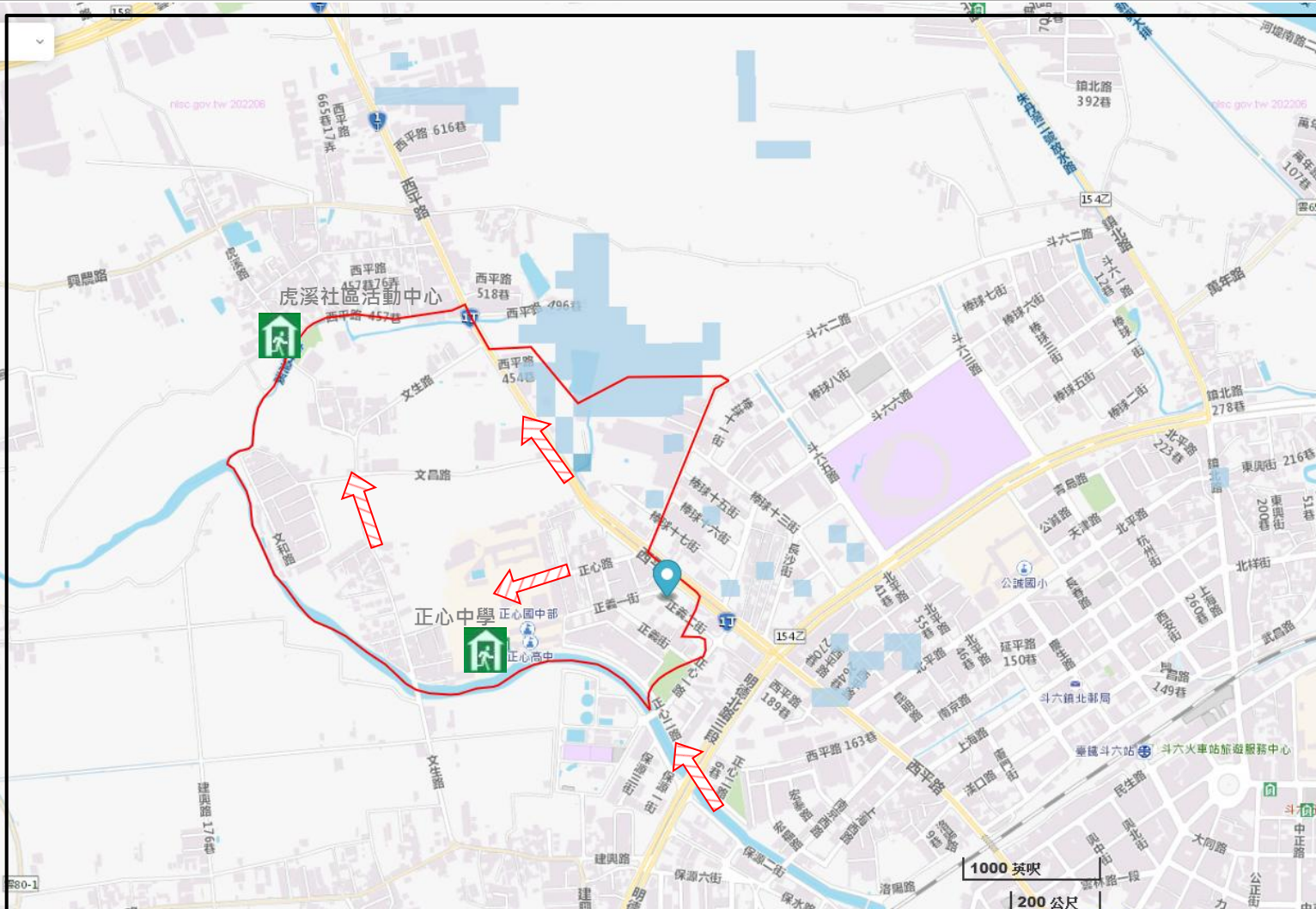
交通部公路總局
<http://www.thb.gov.tw/>

避難原則

水災：就地或垂直避難；低窪地區前往避難處所。淹水潛勢區為參考值，避難路線請依實際淹水狀況挑選，或請求當地消防分(小)隊協助撤離。

避難收容處所

地點:虎溪社區活動中心
容納:40人
地址:斗六市虎溪路67-2號
電話:05-551-7523
地點:正心中學
容納:1,200人
地址:斗六市正心路1號
電話:05-551-2502#135



圖例	行政區域界線	標示	設施	500mm/24hr淹水潛勢
	村(里)界	疏散方向 適用水災災害	室內避難處所	<ul style="list-style-type: none"> 淹水深度：0.5~1.0公尺 淹水深度：2.0~3.0公尺 淹水深度：1.0~2.0公尺 淹水深度：>3.0公尺