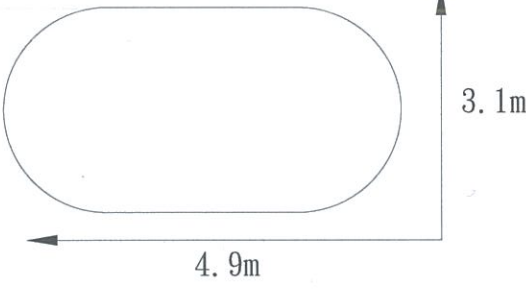




「洋仔厝溪堤岸道路第二標南北岸工程」
墳墓查估調查表(公有土地)

調查日期 109年08月03日

墳墓管理人	不詳		身分證字號		聯絡電話						
聯絡住址					墳墓面積	15.19 m ²					
土地標示	鹿港鎮	振興	段	小段	1207-0000	地號					
構造情形	類別	數量	墓碑構造	單價		外部結構		其他補償費		備註	墓碑姓名
				補償費(100%)	救濟金(30%)	補償費(50%)	救濟金(50%)	補償費(100%)	救濟金(50%)		
	第五類	1	花碑、洗石子、磁磚、大理石等建材		27000		13500			民國72年11月11日後設置	
合計金額				40500							
墳墓略圖											
											
墳墓相片											
遠照						近照					
											

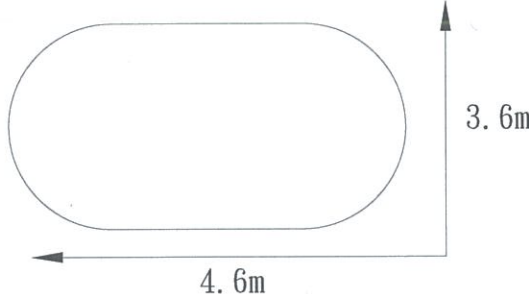


寧 永
祖 劉
媽 蔡
逼 逼
墓 墓
五大房孫立

計
1
人〈罐〉

編號 公001 權利人指界簽章: 無人到場 查估單位: 亞興測量有限公司

「洋仔厝溪堤岸道路第二標南北岸工程」
墳墓查估調查表(公有土地)

調查日期 109年08月03日

墳墓管理人	不詳				身分證字號					聯絡電話				
聯絡住址									墳墓面積	16.56 m ²				
土地標示	鹿港鎮 振興 段				小段 1207-0001				地號					
構造情形	類別	數量	墓碑構造	單價		外部結構		其他補償費		備註	墓碑姓名			
				補償費(100%)	救濟金(30%)	補償費(50%)	救濟金(50%)	補償費(100%)	救濟金(50%)					
	第五類	1	花磚、洗石子、磁磚、大理石等建材		27000		13500			民國72年11月11日後設置				
合計金額						40500								
墳墓略圖														
														
計 1 人〈罐〉														
墳墓相片														
遠照						近照								
														

編號 公002

權利人指界簽章： 無人到場

查估單位：亞興測量有限公司

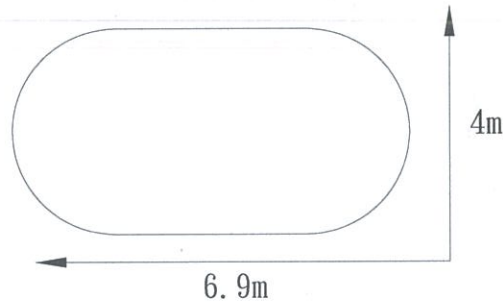
「洋仔厝溪堤岸道路第二標南北岸工程」
墳墓查估調查表(公有土地)

調查日期	109年08月03日
------	------------

墳墓管理人	不詳	身分證字號		聯絡電話	
聯絡住址				墳墓面積	27.6 m ²
土地標示	鹿港鎮 振興 段	小段	1207-0001	地號	

類別	數量	墓碑構造	單價		外部結構		其他補償費		備註	墓碑姓名
			補償費(100%)	救濟金(30%)	補償費(50%)	救濟金(50%)	補償費(100%)	救濟金(50%)		
第五類	1	花磚、洗石子、磁磚、大理石等建材		27000		13500			民國72年11月11日後設置	城 彭 故 考 民 男 二 國 大 房 庚 房 立 午 立 石 仲 石 君 冬 墓 墓
合計金額				40500						

墳 墓 略 圖



計
1
人〈罐〉

墳 墓 相 片

遠照



近照



編號 公003

權利人指界簽章:

無人到場

查估單位: 亞興測量有限公司

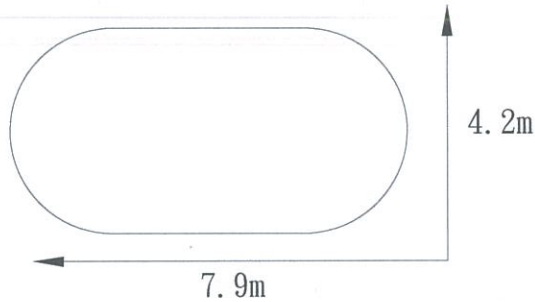
「洋仔厝溪堤岸道路第二標南北岸工程」
墳墓查估調查表(公有土地)

調查日期 109年08月03日

墳墓管理人	不詳		身分證字號		聯絡電話						
聯絡住址					墳墓面積	33.18 m ²					
土地標示	鹿港鎮	振興	段	小段	1207-0001	地號					
構造情形	類別	數量	墓碑構造	單價		外部結構		其他補償費		備註	墓碑姓名
				補償費(100%)	救濟金(30%)	補償費(50%)	救濟金(50%)	補償費(100%)	救濟金(50%)		
	第五類	1	花磚、洗石子、磁磚、大理石等建材		27000		13500			民國72年11月11日後設置	
合計金額				40500							

彭
故
考
禮
義
劉
君
墓
城
男
二
大
房
立
石
民國己巳桂月

墳墓略圖



計
1
人〈罐〉

墳墓相片

遠照



近照



編號 公004

權利人指界簽章: 無人到場

查估單位: 亞興測量有限公司