

檔 號：


保存年限：

## 彰化縣竹塘鄉公所 公告

發文日期：中華民國110年3月10日

發文字號：竹鄉民字第1100002449號

附件：本鄉第二公墓土地謄本、地籍圖謄本



主旨：公告竹塘鄉第二公墓範圍內有（無）主墳墓全面遷葬事宜。

依據：依據殯葬管理條例第30及41條規定辦理。

公告事項：

- 一、遷葬原因：為促進本鄉地方發展，設置「太陽能光電發電系統暨遷葬整地計畫」。
- 二、遷葬地點：本鄉第二公墓（竹塘段第45地號、戴厝段第2地號）。
- 三、遷葬期間：自公告日起至10月31日。
- 四、上述地號土地上墳墓所有權人、關係人或管理人，請於遷葬期間內自行遷葬，逾期未遷葬者，均視為無主墳墓，由本所依法代為起掘遷葬，不得異議。
- 五、於公告期間辦理先人遷葬時，請墳墓所有權人，關係人或管理人攜帶身分證正本、印章、起掘墳墓遠近照片各一張、往生者除戶謄本，至本所民政課辦理遷葬事宜。

鄉長蔡碩任

土地登記第一類謄本（所有權個人全部）  
竹塘鄉戴厝段 0002-0000地號

(=)

列印時間：民國109年12月18日09時49分

頁次：1

二林地政事務所 主任 劉志宏 本案係依照分層負責規定授權承辦人員核發  
二林電謄字第069214號 列印人員：竹塘工作站  
資料管轄機關：彰化縣二林地政事務所 謄本核發機關：彰化縣二林地政事務所

\*\*\*\*\* 土地標示部 \*\*\*\*\*

登記日期：民國094年11月03日 登記原因：地籍圖重測  
面積：\*\*\*\*4,156.83平方公尺  
使用分區：特定農業區 使用地類別：殯葬用地  
民國109年01月 公告土地現值：\*\*\*\*1,300元/平方公尺  
地上建物建號：(空白)  
其他登記事項：重測前：竹塘段0045-0001地號

\*\*\*\*\* 土地所有權部 \*\*\*\*\*

(0001) 登記次序：0001  
登記日期：民國053年06月23日 登記原因：土地重劃  
原因發生日期：民國053年02月30日  
所有權人：竹塘鄉  
統一編號：0001000725  
住址：(空白)  
管理者：彰化縣竹塘鄉公所  
統一編號：60902904  
住址：彰化縣竹塘鄉竹塘村竹林路一段305號  
權利範圍：全部 \*\*\*\*\*1分之1\*\*\*\*\*  
權狀字號：094二資字第031494號  
當期申報地價：109年01月\*\*\*\*\*280.0元/平方公尺  
前次移轉現值或原規定地價：  
066年10月 \*\*\*\*\*8.0元/平方公尺  
歷次取得權利範圍：全部 \*\*\*\*\*1分之1\*\*\*\*\*  
其他登記事項：(空白)

此謄本請機關之參考用

本謄本僅係 所有權個人全部 節本，詳細權利狀態請參閱全部謄本

( 本謄本列印完畢 )

- ※注意：一、本謄本之處理及利用，申請人應注意依個人資料保護法第5條、第19條、第20條及第29條規定辦理。
- 二、前次移轉現值資料，於課徵土地增值稅時，仍應以稅捐稽徵機關核算者為依據。



GO

# 地籍圖謄本

二林電謄字第014161號

土地坐落：彰化縣竹塘鄉戴厝段2地號共1筆

本謄本與地籍圖所載相符（實地界址以複丈鑑界結果為準）

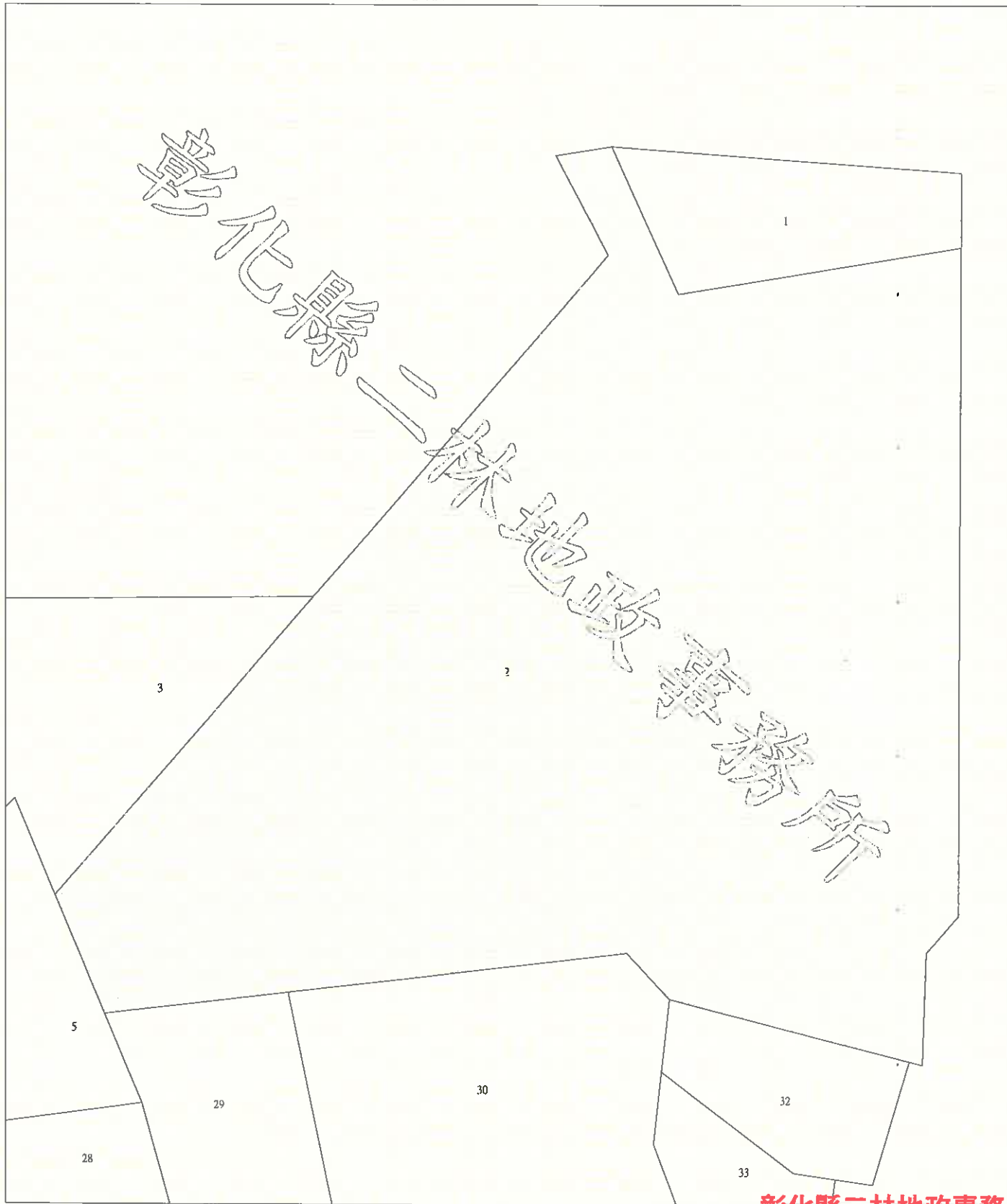


資料管轄機關：彰化縣二林地政事務所  
本謄本核發機關：彰化縣二林地政事務所  
中華民國 110年03月08日16時09分

僅供公務機關之參考用

主任：劉志宏

本案依分層負責規定授權承辦人員竹塘工作站核發



比例尺：1/500

彰化縣二林地政事務所

彰化縣二林地政事務所

土地登記第一類謄本（所有權個人全部）

(=)

竹塘鄉竹塘段 0045-0000地號

列印時間：民國109年12月18日09時49分

頁次：1

二林地政事務所 主任 劉志宏 本案係依照分層負責規定授權承辦人員核發  
二林電謄字第069214號 列印人員：竹塘工作站  
資料管轄機關：彰化縣二林地政事務所 謄本核發機關：彰化縣二林地政事務所

\*\*\*\*\* 土地標示部 \*\*\*\*\*

登記日期：民國094年07月01日 登記原因：分割  
面積：\*\*\*17,110.00平方公尺  
使用分區：特定農業區 使用地類別：殯葬用地  
民國109年01月 公告土地現值：\*\*\*\*1,300元/平方公尺  
地上建物建號：(空白)  
其他登記事項：因分割增加：45-1

\*\*\*\*\* 土地所有權部 \*\*\*\*\*

(0001) 登記次序：0001  
登記日期：民國053年06月23日 登記原因：土地重劃  
原因發生日期：民國053年02月30日  
所有權人：竹塘鄉  
統一編號：0001000725  
住址：(空白)  
管理者：彰化縣竹塘鄉公所  
統一編號：60902904  
住址：彰化縣竹塘鄉竹塘村竹林路一段305號  
權利範圍：全部 \*\*\*\*\*1分之1\*\*\*\*\*  
權狀字號：084二地字第003141號  
當期申報地價：109年01月\*\*\*\*\*280.0元/平方公尺  
前次移轉現值或原規定地價：  
066年10月 \*\*\*\*\*8.0元/平方公尺  
歷次取得權利範圍：全部\*\*\*\*\*1分之1\*\*\*\*\*  
其他登記事項：(空白)

機關之參考用

本謄本僅係 所有權個人全部 節本，詳細權利狀態請參閱全部謄本

( 本謄本列印完畢 )

- ※注意：一、本謄本之處理及利用，申請人應注意依個人資料保護法第5條、第19條、第20條及第29條規定辦理。
- 二、前次移轉現值資料，於課徵土地增值稅時，仍應以稅捐稽徵機關核算者為依據。



# 地籍圖謄本

二林地電謄字第014161號

土地坐落：彰化縣竹塘鄉竹塘段45地號共1筆

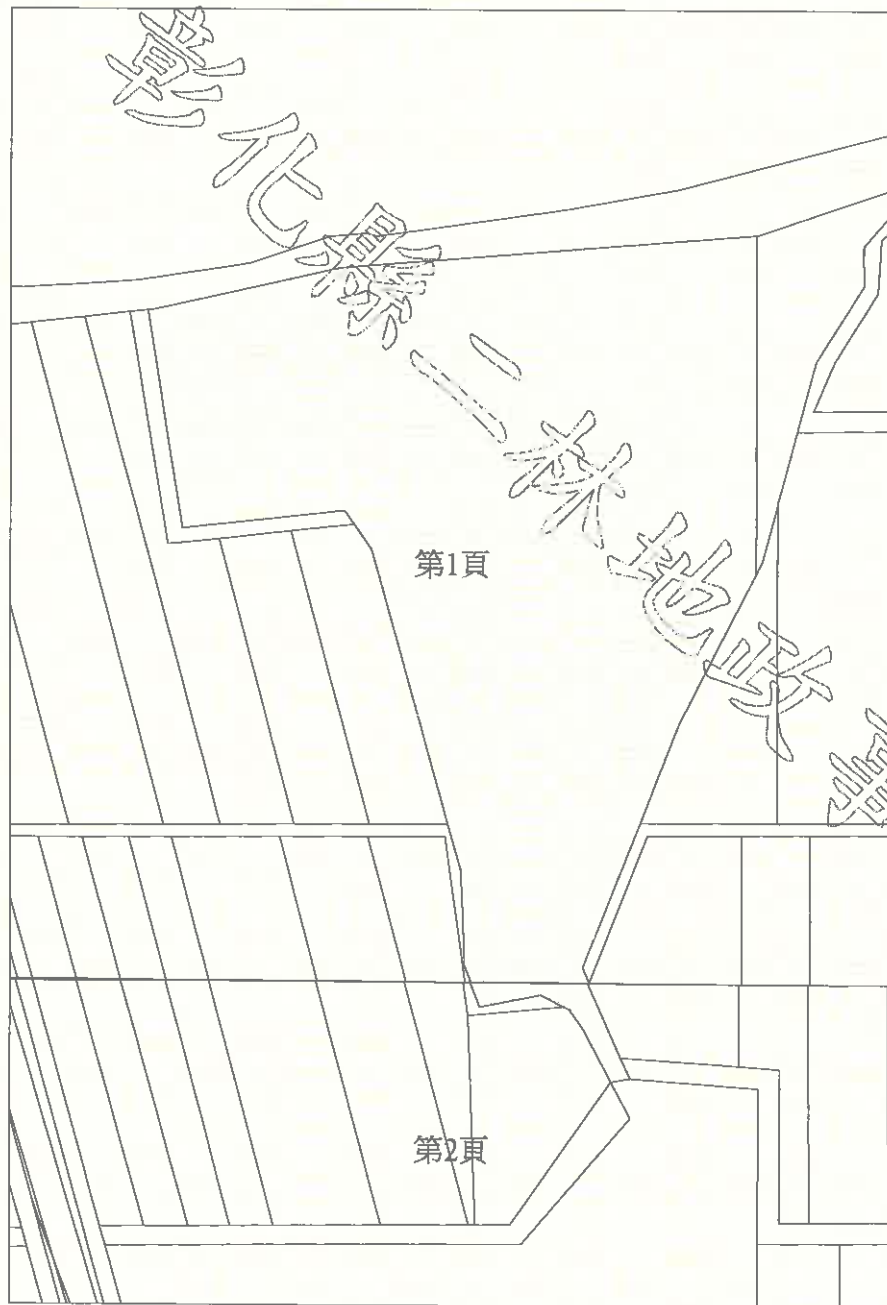
本謄本與地籍圖所載相符（實地界址以複丈鑑界結果為準）

北  
資料管轄機關：彰化縣二林地政事務所  
本謄本核發機關：彰化縣二林地政事務所  
中華民國 110年03月08日16時09分

主任：劉志宏  
僅供公務機關之參考用

本案依分層負責規定授權承辦人員竹塘工作站核發

地籍圖謄本如附件共2頁，接續圖如下：



僅供公務機關之參考用

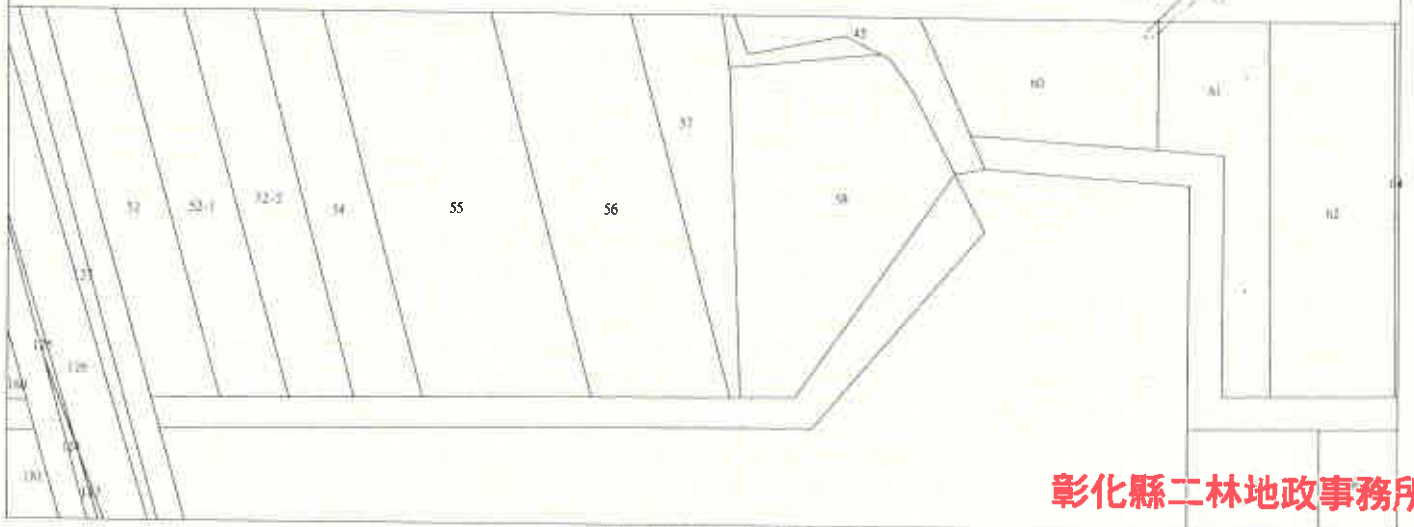


彰化縣二林地政事務所

比例尺：1/1200

僅供公務機關之參考用

彰化縣二林地政事務所



比例尺：1/1200

彰化縣二林地政事務所



竹塹鄉竹元村


nlsc.gov.tw 2017

nlsc.gov.tw 2017

截層段

2017





影像

底圖切換