

# 雲林縣古坑鄉水碓村水災防災地圖

## 防災資訊

### 行政區位圖



總人口數：1,277人

### 災害通報單位及人員

古坑鄉災害應變中心  
電話:05-582-8919  
村長-林永結  
電話:05-582-8909  
古坑分駐所  
電話:05-582-1324  
古坑消防分隊  
電話:05-582-1537

### 防災資訊網站

行政院農委會水土保持局  
<http://246.swcb.gov.tw/>  
經濟部水利署  
<http://www.wra.gov.tw/>  
交通部公路總局  
<http://www.thb.gov.tw/>

### 避難原則

水災：就地或垂直避難；低窪地區前往避難處所。淹水潛勢區為參考值，避難路線請依實際淹水狀況挑選，或請求當地消防分(小)隊協助撤離。

### 避難收容處所

地點：水碓國小  
容納：200人  
地址：水碓村水碓路95號  
電話：05-582-1049



圖例	行政區域界線	標示	設施	500mm/24h淹水潛勢
	村(里)界	疏散方向	室內避難處所	淹水深度：0.5~1.0 公尺
		適用水災災害		淹水深度：1.0~2.0 公尺
				淹水深度：2.0~3.0 公尺
				淹水深度：>3.0 公尺

# 雲林縣古坑鄉田心村水災防災地圖

## 防災資訊

### 行政區位圖



總人口數：1,210人

### 災害通報單位及人員

古坑鄉災害應變中心  
電話:05-582-8919  
村長-劉天喜  
電話:05-582-6671  
古坑分駐所  
電話:05-582-1324  
古坑消防分隊  
電話:05-582-1537

### 防災資訊網站


行政院農委會水土保持局  
<http://246.swcb.gov.tw/>  
經濟部水利署  
<http://www.wra.gov.tw/>  
交通部公路總局  
<http://www.thb.gov.tw/>

### 避難原則

水災：就地或垂直避難；低窪地區前往避難處所。淹水潛勢區為參考值，避難路線請依實際淹水狀況挑選，或請求當地消防分(小)隊協助撤離。









### 避難收容處所

地點：水碓國小   
容納：200人  
地址：水碓村水碓路95號  
電話：05-582-1049

地點：田心社區活動中心   
容納：20人  
地址：田心村田心路59號之1  
電話：05-582-6671

古坑鄉公所113年3月製作



圖例	行政區域界線	標示	設施	500mm/24h淹水潛勢
	 村(里)界	 疏散方向	 室內避難處所	 淹水深度：0.5~1.0公尺
 適用水災災害			 淹水深度：1.0~2.0公尺	
			 淹水深度：2.0~3.0公尺	
			 淹水深度：>3.0公尺	

# 雲林縣古坑鄉高林村水災防災地圖

## 防災資訊

### 行政區位圖



總人口數：1,249人

### 災害通報單位及人員

古坑鄉災害應變中心  
電話:05-582-8919  
村長-高瓊南  
電話:05-526-5188  
古坑分駐所  
電話:05-582-1324  
古坑消防分隊  
電話:05-582-1537


### 防災資訊網站

行政院農委會水土保持局  
<http://246.swcb.gov.tw/>  
經濟部水利署  
<http://www.wra.gov.tw/>  
交通部公路總局  
<http://www.thb.gov.tw/>

### 避難原則

水災：就地或垂直避難；低窪地區前往避難處所。淹水潛勢區為參考值，避難路線請依實際淹水狀況挑選，或請求當地消防分(小)隊協助撤離。








### 避難收容處所

地點: 高林社區活動中心   
容納: 20人  
地址: 高林村高林路61號  
電話: 05-526-5188

地點: 水碓國小   
容納: 200人  
地址: 水碓村水碓路95號  
電話: 05-582-1049

古坑鄉公所113年3月製作



圖例	行政區域界線	標示	設施	500mm/24h淹水潛勢
	 村(里)界	 疏散方向	 室內避難處所	
	 適用水災災害		 淹水深度：1.0~2.0 公尺	
			 淹水深度：2.0~3.0 公尺	
			 淹水深度：>3.0 公尺	

# 雲林縣古坑鄉荷苞村水災防災地圖

## 防災資訊

### 行政區位圖



總人口數：1,524人

### 災害通報單位及人員

古坑鄉災害應變中心  
電話:05-582-8919  
村長-鄭連松  
電話:05-526-0559  
古坑分駐所  
電話:05-582-1324  
古坑消防分隊  
電話:05-582-1537


### 防災資訊網站

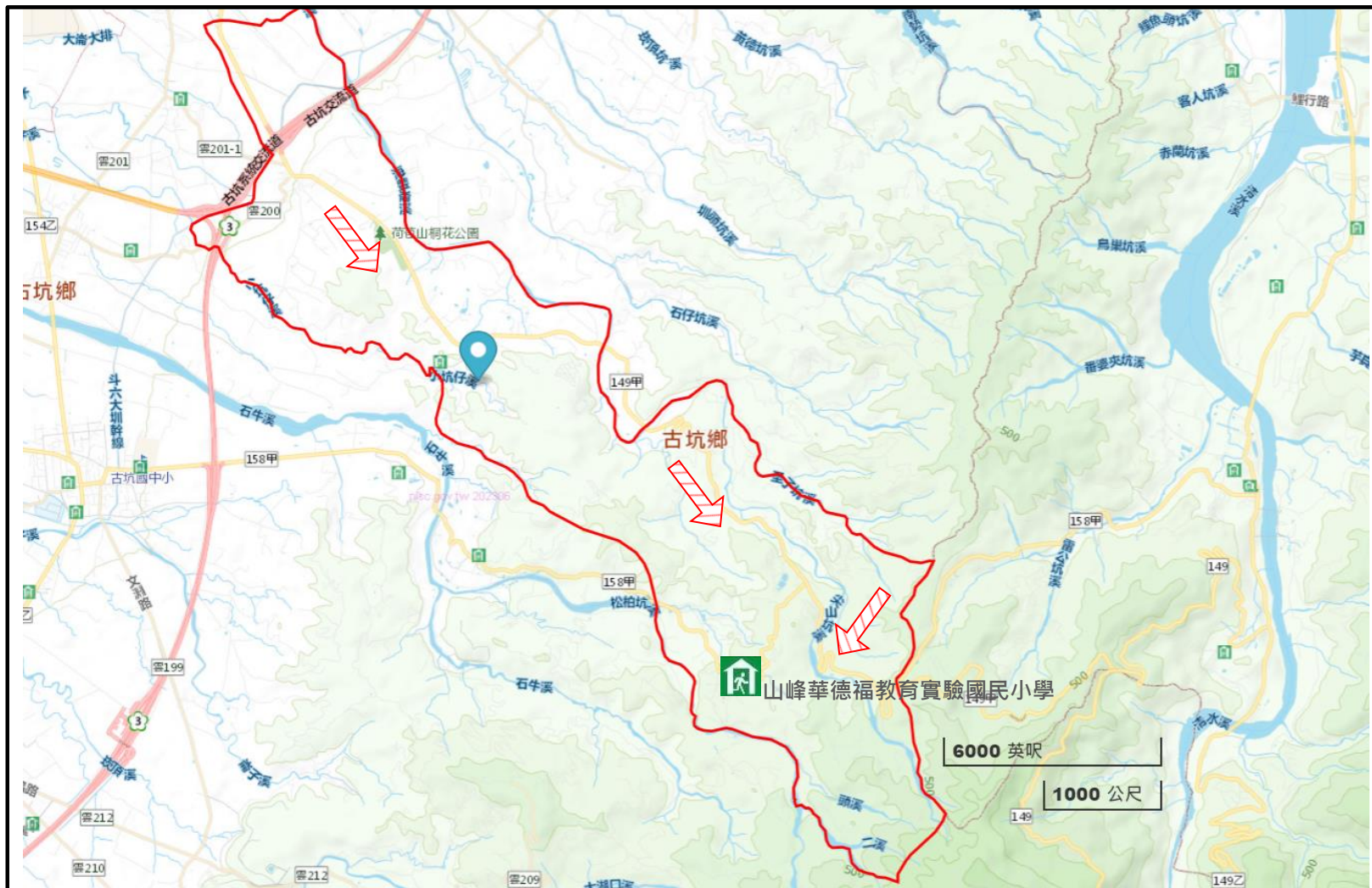
行政院農委會水土保持局  
<http://246.swcb.gov.tw/>  
經濟部水利署  
<http://www.wra.gov.tw/>  
交通部公路總局  
<http://www.thb.gov.tw/>









### 避難原則

水災：就地或垂直避難；低窪地區前往避難處所。淹水潛勢區為參考值，避難路線請依實際淹水狀況挑選，或請求當地消防分(小)隊協助撤離。

### 避難收容處所

地點：山峰華德福教育實驗國民小學   
容納：100人  
地址：荷苞村山峰路17號  
電話：05-5822075



圖例	行政區域界線	標示	設施	500mm/24h淹水潛勢
	 村(里)界	 疏散方向	 室內避難處所	 淹水深度：0.5~1.0 公尺
		 適用水災災害		 淹水深度：1.0~2.0 公尺
				 淹水深度：2.0~3.0 公尺
				 淹水深度：>3.0 公尺

# 雲林縣古坑鄉東和村水災防災地圖

## 防災資訊

### 行政區位圖



總人口數：3,595人

### 災害通報單位及人員

古坑鄉災害應變中心  
電話:05-582-8919  
村長-陳爵忠  
電話:05-526-3818  
古坑分駐所  
電話:05-582-1324  
古坑消防分隊  
電話:05-582-1537

### 防災資訊網站

行政院農委會水土保持局  
<http://246.swcb.gov.tw/>  
經濟部水利署  
<http://www.wra.gov.tw/>  
交通部公路總局  
<http://www.thb.gov.tw/>

### 避難原則

水災：就地或垂直避難；低窪地區前往避難處所。淹水潛勢區為參考值，避難路線請依實際淹水狀況挑選，或請求當地消防分(小)隊協助撤離。

### 避難收容處所

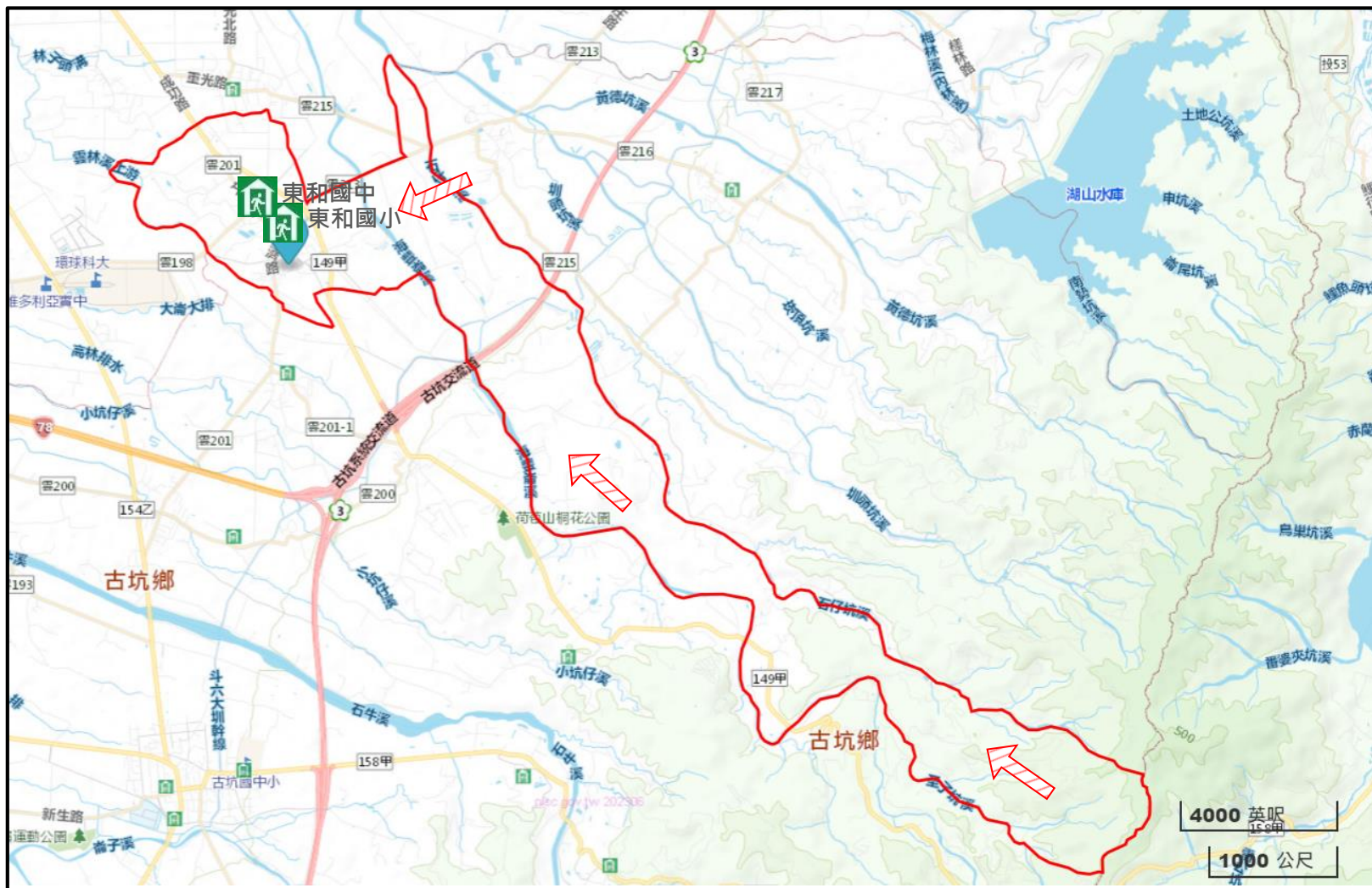
地點: 東和國小  
容納: 100人  
地址: 東和村文化120號  
電話: 05-526-3153



地點: 東和國民中學  
容納: 200人  
地址: 東和村文化路130號  
電話: 05-526-5188



古坑鄉公所113年3月製作



圖例	行政區域界線	標示	設施	500mm/24h淹水潛勢
		村(里)界	 	室內避難處所

# 雲林縣古坑鄉新庄村水災防災地圖

## 防災資訊

### 行政區位圖



總人口數：1,550人

### 災害通報單位及人員

古坑鄉災害應變中心  
電話:05-582-8919  
村長-賴世榮  
電話:05-526-1345  
古坑分駐所  
電話:05-582-1324  
古坑消防分隊  
電話:05-582-1537

### 防災資訊網站

行政院農委會水土保持局  
<http://246.swcb.gov.tw/>  
經濟部水利署  
<http://www.wra.gov.tw/>  
交通部公路總局  
<http://www.thb.gov.tw/>

### 避難原則

水災：就地或垂直避難；低窪地區前往避難處所。淹水潛勢區為參考值，避難路線請依實際淹水狀況挑選，或請求當地消防分(小)隊協助撤離。

### 避難收容處所

地點：新光國小  
容納：100人  
地址：新庄村1-1號  
電話：05-526-3572



圖例	行政區域界線	標示	設施	500mm/24h淹水潛勢
	村(里)界	疏散方向 適用水災災害	室內避難處所	淹水深度：0.5~1.0 公尺 淹水深度：1.0~2.0 公尺 淹水深度：2.0~3.0 公尺 淹水深度：>3.0 公尺

# 雲林縣古坑鄉棋盤村水災防災地圖

## 防災資訊

### 行政區位圖



總人口數：2,169人

### 災害通報單位及人員

古坑鄉災害應變中心  
電話:05-582-8919  
村長-王國勝  
電話:05-526-3928  
古坑分駐所  
電話:05-582-1324  
古坑消防分隊  
電話:05-582-1537

### 防災資訊網站

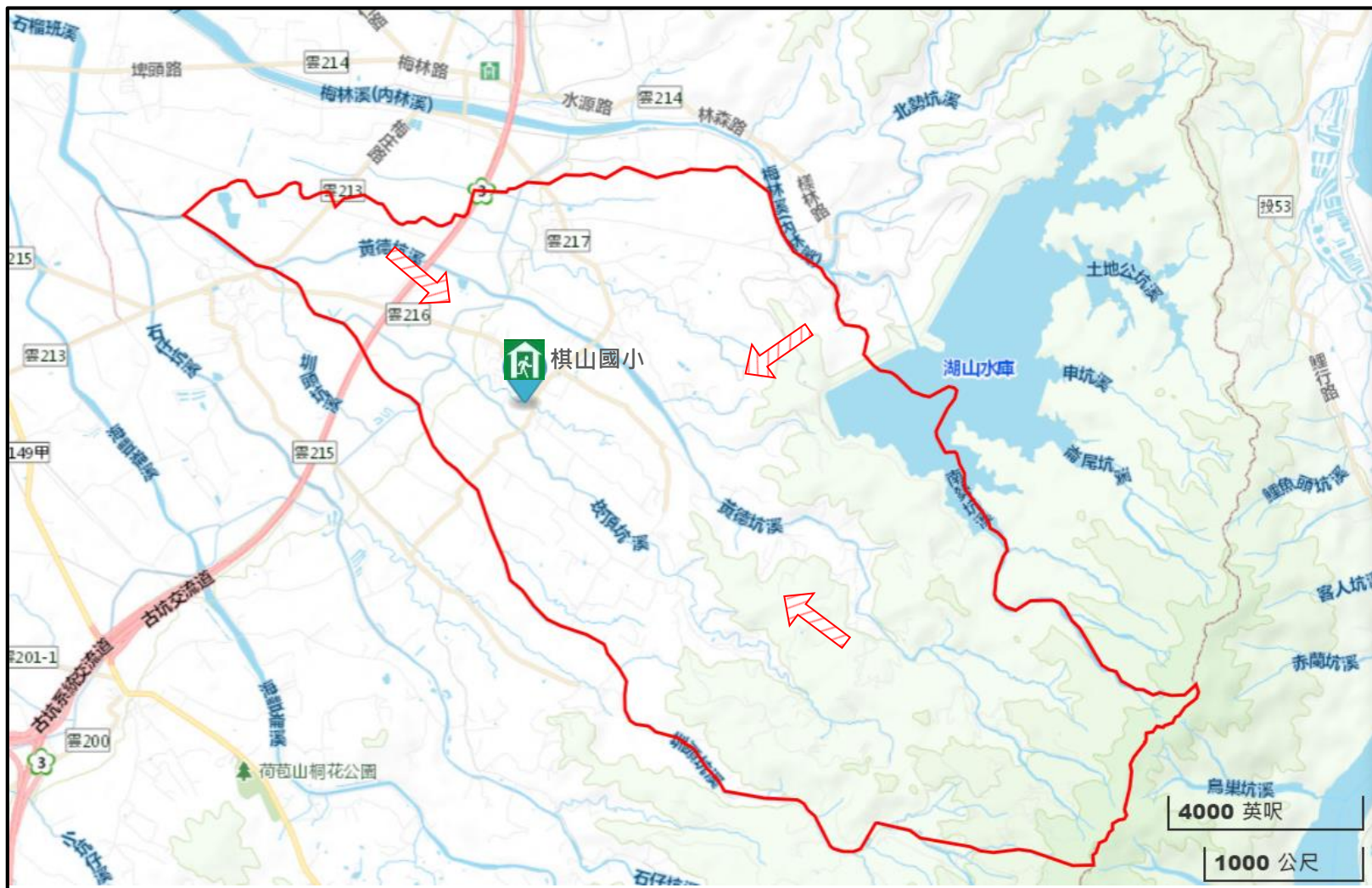
行政院農委會水土保持局  
<http://246.swcb.gov.tw/>  
經濟部水利署  
<http://www.wra.gov.tw/>  
交通部公路總局  
<http://www.thb.gov.tw/>

### 避難原則

水災：就地或垂直避難；低窪地區前往避難處所。淹水潛勢區為參考值，避難路線請依實際淹水狀況挑選，或請求當地消防分(小)隊協助撤離。

### 避難收容處所

地點: 棋山國小  
容納: 100人  
地址: 棋盤村棋山49號  
電話: 05-526-3673



圖例	行政區域界線	標示	設施	500mm/24h淹水潛勢
	村(里)界	疏散方向	室內避難處所	淹水深度：0.5~1.0 公尺
		適用水災災害		淹水深度：1.0~2.0 公尺
				淹水深度：2.0~3.0 公尺
				淹水深度：>3.0 公尺

# 雲林縣古坑鄉華山村水災防災地圖

## 防災資訊

### 行政區位圖



總人口數：726人

### 災害通報單位及人員

古坑鄉災害應變中心  
電話:05-582-8919  
村長-李國和  
電話:05-590-1203  
古坑分駐所  
電話:05-582-1324  
古坑消防分隊  
電話:05-582-1537


### 防災資訊網站

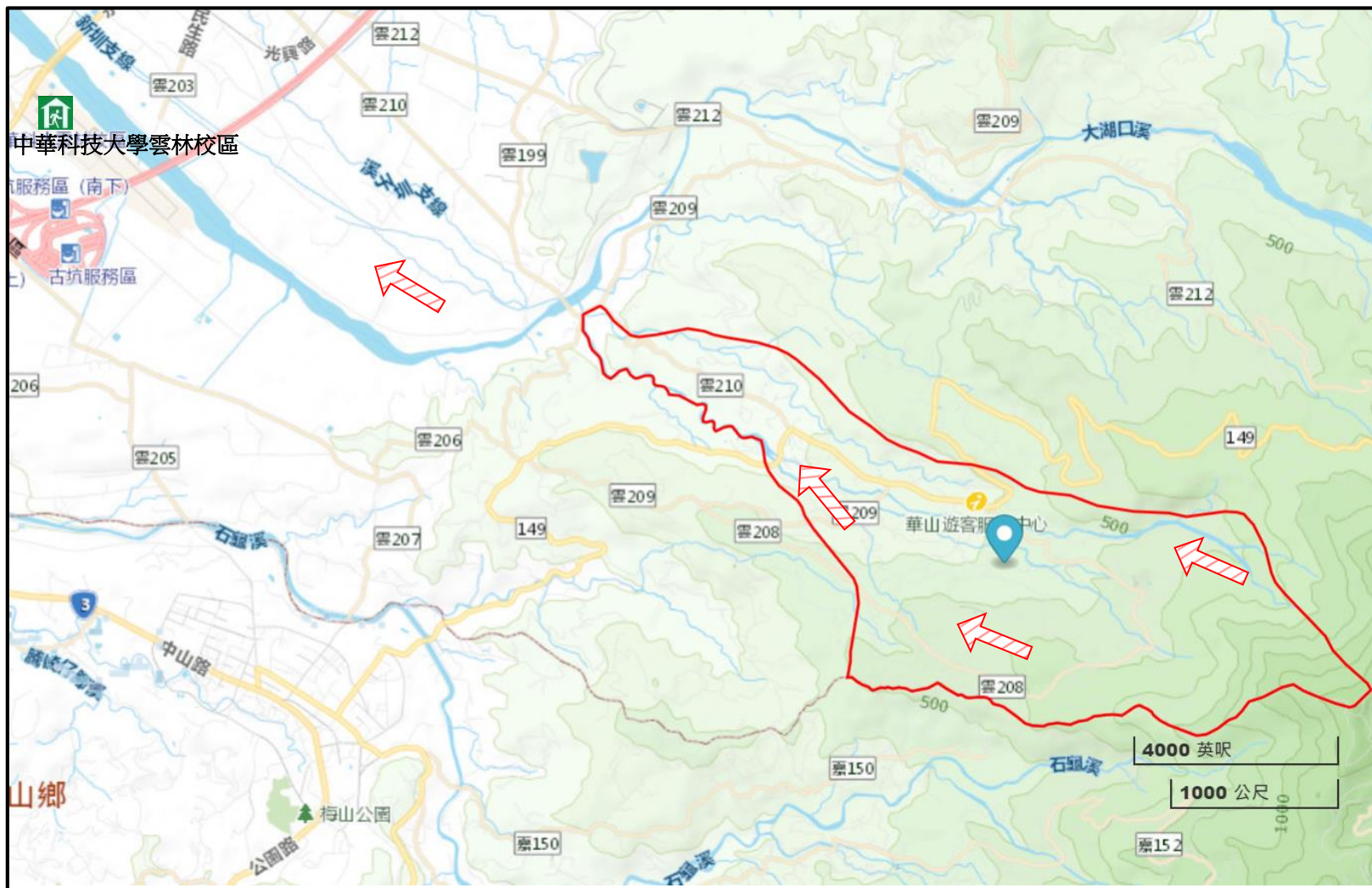
行政院農委會水土保持局  
<http://246.swcb.gov.tw/>  
經濟部水利署  
<http://www.wra.gov.tw/>  
交通部公路總局  
<http://www.thb.gov.tw/>






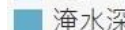


### 避難原則

水災：就地或垂直避難；低窪地區前往避難處所。淹水潛勢區為參考值，避難路線請依實際淹水狀況挑選，或請求當地消防分(小)隊協助撤離。

### 避難收容處所

地點:中華科技大學雲林校區   
容納: 44人  
地址:崁腳村南昌6-26號  
電話: 05-7709666



圖例	行政區域界線	標示	設施	500mm/24h淹水潛勢
	 村(里)界	 疏散方向	 室內避難處所	 淹水深度：0.5~1.0 公尺
		 適用水災災害		 淹水深度：1.0~2.0 公尺
				 淹水深度：2.0~3.0 公尺
				 淹水深度：>3.0 公尺



# 雲林縣古坑鄉華南村水災防災地圖

## 防災資訊

### 行政區位圖



總人口數：274人

### 災害通報單位及人員

古坑鄉災害應變中心  
電話:05-582-8919  
村長-余明軒  
電話:05-590-1191  
古坑分駐所  
電話:05-582-1324  
古坑消防分隊  
電話:05-582-1537


### 防災資訊網站

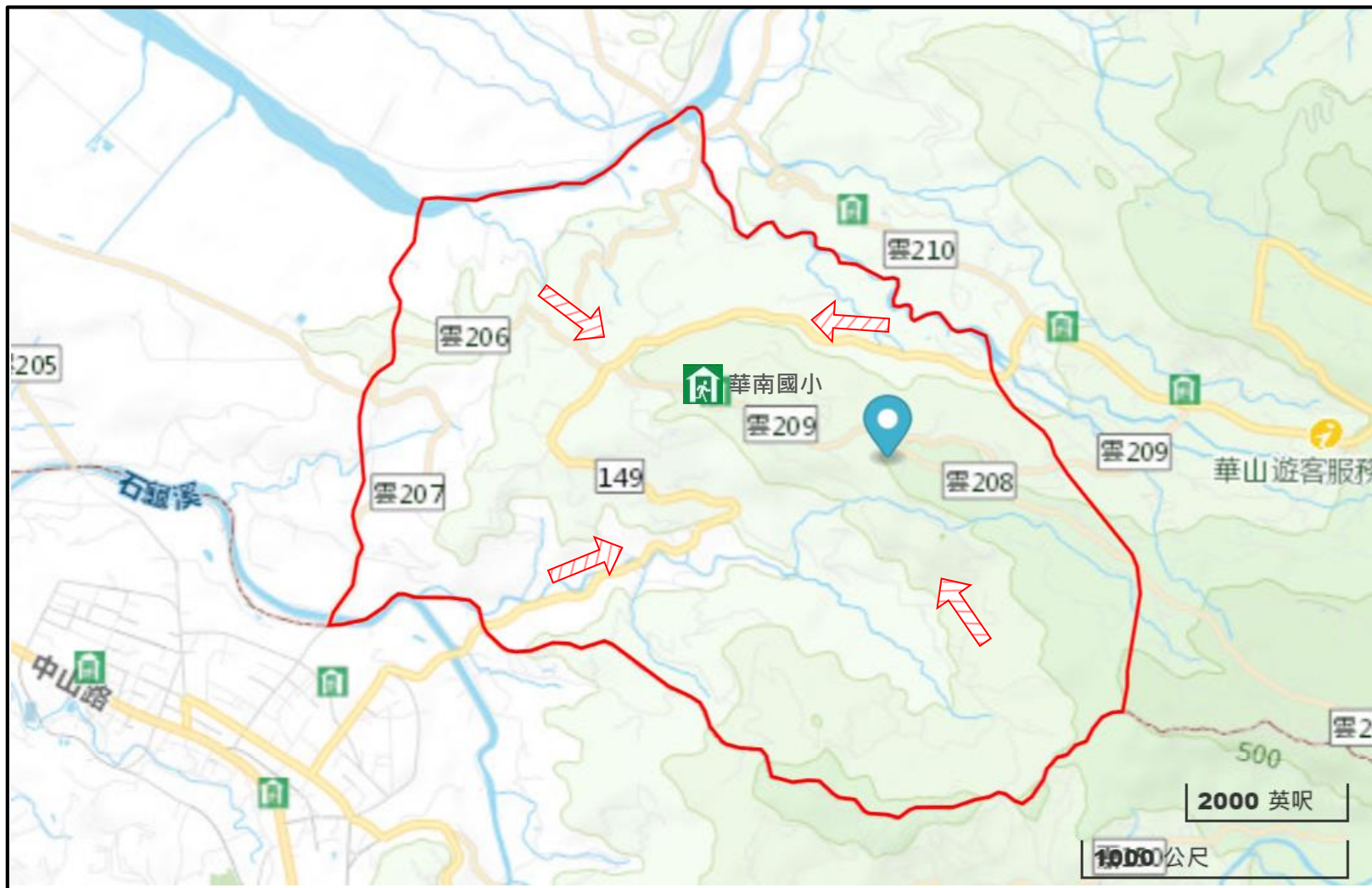
行政院農委會水土保持局  
<http://246.swcb.gov.tw/>  
經濟部水利署  
<http://www.wra.gov.tw/>  
交通部公路總局  
<http://www.thb.gov.tw/>








### 避難原則

水災：就地或垂直避難；低窪地區前往避難處所。淹水潛勢區為參考值，避難路線請依實際淹水狀況挑選，或請求當地消防分(小)隊協助撤離。

### 避難收容處所

地點: 華南國小   
容納: 50人  
地址: 華南村華南路28號  
電話: 05-590-1529



圖例	行政區域界線	標示	設施	500mm/24h淹水潛勢
	 村(里)界	 疏散方向  適用水災災害	 室內避難處所	 淹水深度：0.5~1.0 公尺  淹水深度：1.0~2.0 公尺  淹水深度：2.0~3.0 公尺  淹水深度：>3.0 公尺

# 雲林縣古坑鄉永光村水災防災地圖

## 防災資訊

### 行政區位圖



總人口數：2,343人

### 災害通報單位及人員

古坑鄉災害應變中心  
電話:05-582-8919  
村長-賴茂行  
電話:05-582-1604  
古坑分駐所  
電話:05-582-1324  
古坑消防分隊  
電話:05-582-1537

### 防災資訊網站

行政院農委會水土保持局  
<http://246.swcb.gov.tw/>  
經濟部水利署  
<http://www.wra.gov.tw/>  
交通部公路總局  
<http://www.thb.gov.tw/>

### 避難原則

水災：就地或垂直避難；低窪地區前往避難處所。淹水潛勢區為參考值，避難路線請依實際淹水狀況挑選，或請求當地消防分(小)隊協助撤離。

### 避難收容處所

地點: 永光國小  
容納: 100人  
地址: 永光村文昌路84號  
電話: 05-582-1057



圖例	行政區域界線	標示	設施	500mm/24h淹水潛勢
	村(里)界	疏散方向	室內避難處所	淹水深度：0.5~1.0 公尺
		適用水災災害		淹水深度：1.0~2.0 公尺
				淹水深度：2.0~3.0 公尺
				淹水深度：>3.0 公尺

# 雲林縣古坑鄉桂林村水災防災地圖

## 防災資訊

### 行政區位圖



總人口數：1,090人

### 災害通報單位及人員

古坑鄉災害應變中心  
電話:05-582-8919  
村長-黃煌儀  
電話:05-590-0338  
古坑分駐所  
電話:05-582-1324  
古坑消防分隊  
電話:05-582-1537

### 防災資訊網站

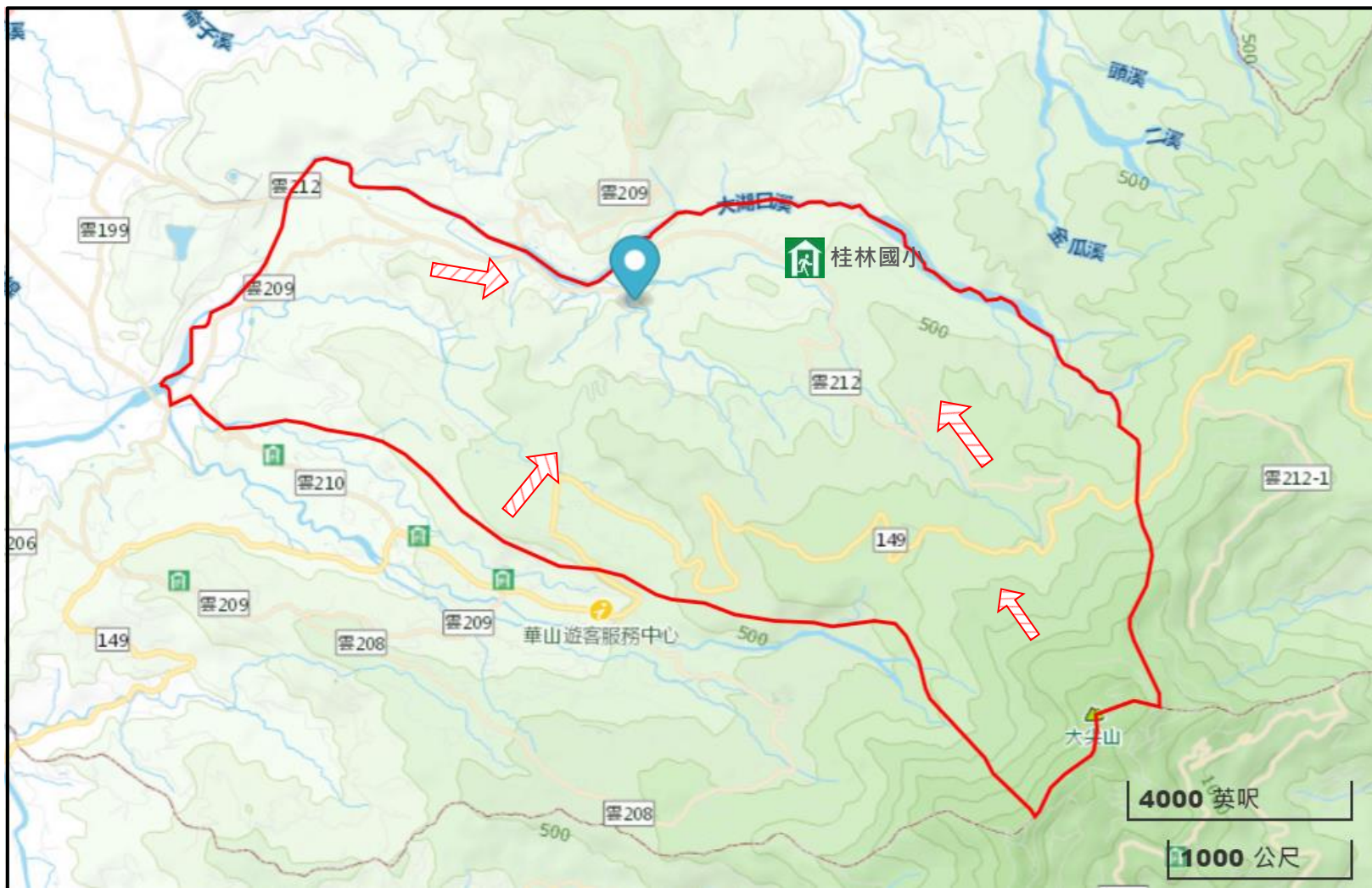
行政院農委會水土保持局  
<http://246.swcb.gov.tw/>  
經濟部水利署  
<http://www.wra.gov.tw/>  
交通部公路總局  
<http://www.thb.gov.tw/>

### 避難原則

水災：就地或垂直避難；低窪地區前往避難處所。淹水潛勢區為參考值，避難路線請依實際淹水狀況挑選，或請求當地消防分(小)隊協助撤離。

### 避難收容處所

地點: 桂林國小  
容納: 150人  
地址: 桂林村桂林95號  
電話: 05-590-1048



圖例	行政區域界線	標示	設施	500mm/24h淹水潛勢
	村(里)界	疏散方向	室內避難處所	淹水深度：0.5~1.0 公尺
		適用水災災害		淹水深度：1.0~2.0 公尺
				淹水深度：2.0~3.0 公尺
				淹水深度：>3.0 公尺

# 雲林縣古坑鄉崁腳村水災防災地圖

## 防災資訊

### 行政區位圖



總人口數：1,374人

### 災害通報單位及人員

古坑鄉災害應變中心  
電話:05-582-8919  
村長-涂朝欽  
電話:05-582-7322  
古坑分駐所  
電話:05-582-1324  
古坑消防分隊  
電話:05-582-1537

### 防災資訊網站

行政院農委會水土保持局  
<http://246.swcb.gov.tw/>

經濟部水利署  
<http://www.wra.gov.tw/>

交通部公路總局  
<http://www.thb.gov.tw/>

### 避難原則

水災：就地或垂直避難；低窪地區前往避難處所。淹水潛勢區為參考值，避難路線請依實際淹水狀況挑選，或請求當地消防分(小)隊協助撤離。

### 避難收容處所

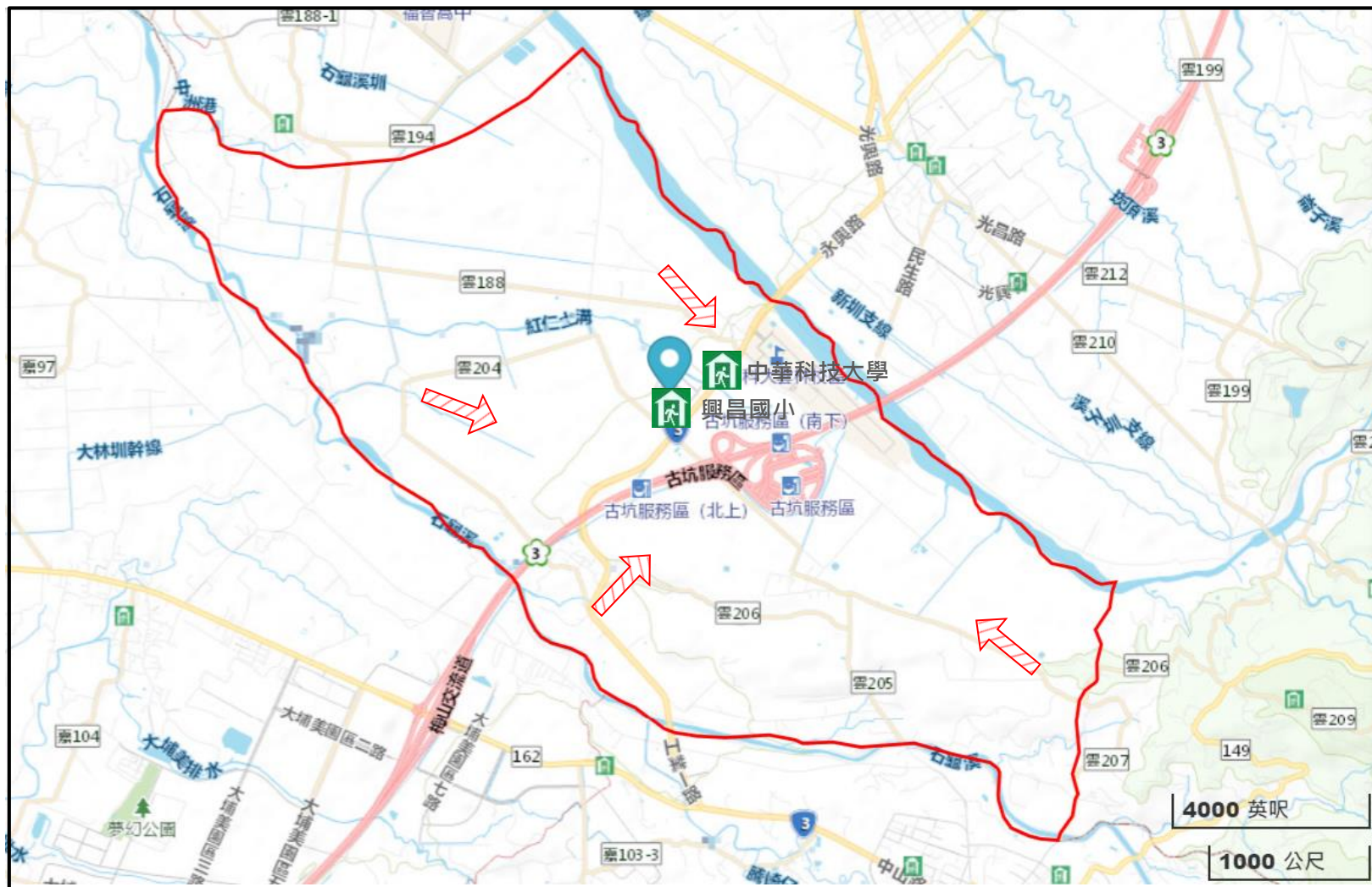
地點:興昌國小  
容納: 100人  
地址:崁腳村南昌路6-1號  
電話:05-582-1060



地點:中華科技大學(雲林校區)  
容納:44人  
地址:崁腳村南昌6-26號  
電話:05-770-9666



古坑鄉公所113年3月製作



圖例	行政區域界線	標示	設施	500mm/24h淹水潛勢
	村(里)界	疏散方向	室內避難處所	淹水深度：0.5~1.0 公尺
		適用水災災害		淹水深度：1.0~2.0 公尺
				淹水深度：2.0~3.0 公尺
				淹水深度：>3.0 公尺

# 雲林縣古坑鄉樟湖村水災防災地圖

## 防災資訊

### 行政區位圖



總人口數：447人

### 災害通報單位及人員

古坑鄉災害應變中心  
電話:05-582-8919  
村長-廖永樹  
電話: 05-581-1196  
古坑分駐所  
電話:05-582-1324  
古坑消防分隊  
電話:05-582-1537  
草嶺消防小隊  
電話:05-583-1507

### 防災資訊網站

行政院農委會水土保持局  
<http://246.swcb.gov.tw/>

經濟部水利署  
<http://www.wra.gov.tw/>


交通部公路總局  
<http://www.thb.gov.tw/>

### 避難原則

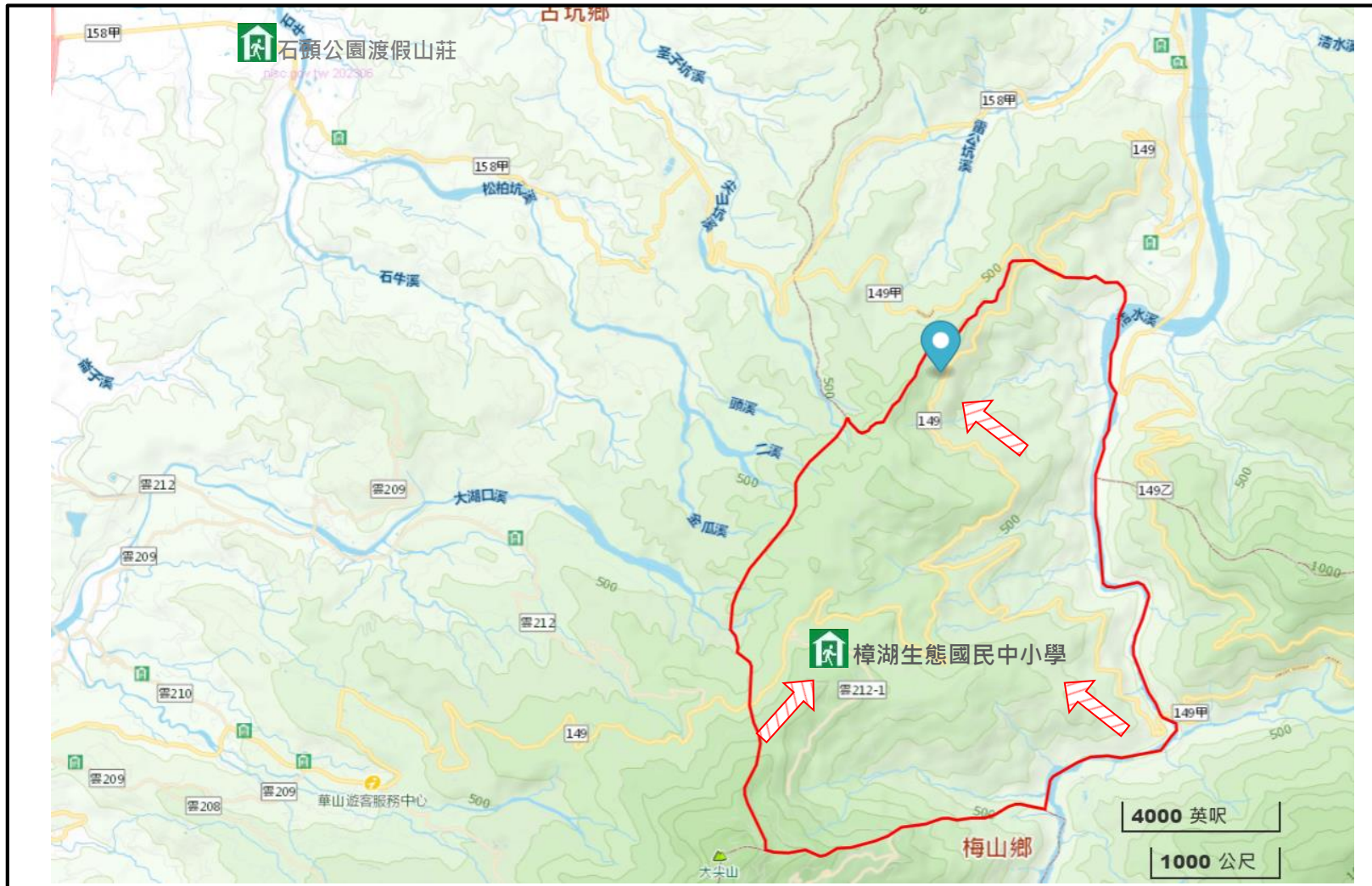
水災：就地或垂直避難；低窪地區前往避難處所。淹水潛勢區為參考值，避難路線請依實際淹水狀況挑選，或請求當地消防分(小)隊協助撤離。


### 避難收容處所

地點：石頭公園渡假山莊   
容納：130人  
地址：古坑村朝陽路1-286號  
電話：05-582-9829

地點：樟湖生態國民中小學   
容納：50人  
地址：樟湖村石橋50-2號  
電話：05-590-1529

古坑鄉公所113年3月製作



圖例	行政區域界線	標示	設施	500mm/24h淹水潛勢
		村(里)界	 	 室內避難處所

# 雲林縣古坑鄉草嶺村水災防災地圖

## 防災資訊

### 行政區位圖



總人口數：554人

### 災害通報單位及人員

古坑鄉災害應變中心  
電話:05-582-8919  
村長-陳兵通  
電話:05-583-1269  
古坑分駐所  
電話:05-582-1324  
古坑消防分隊  
電話:05-582-1537  
草嶺消防小隊  
電話:05-583-1507


### 防災資訊網站

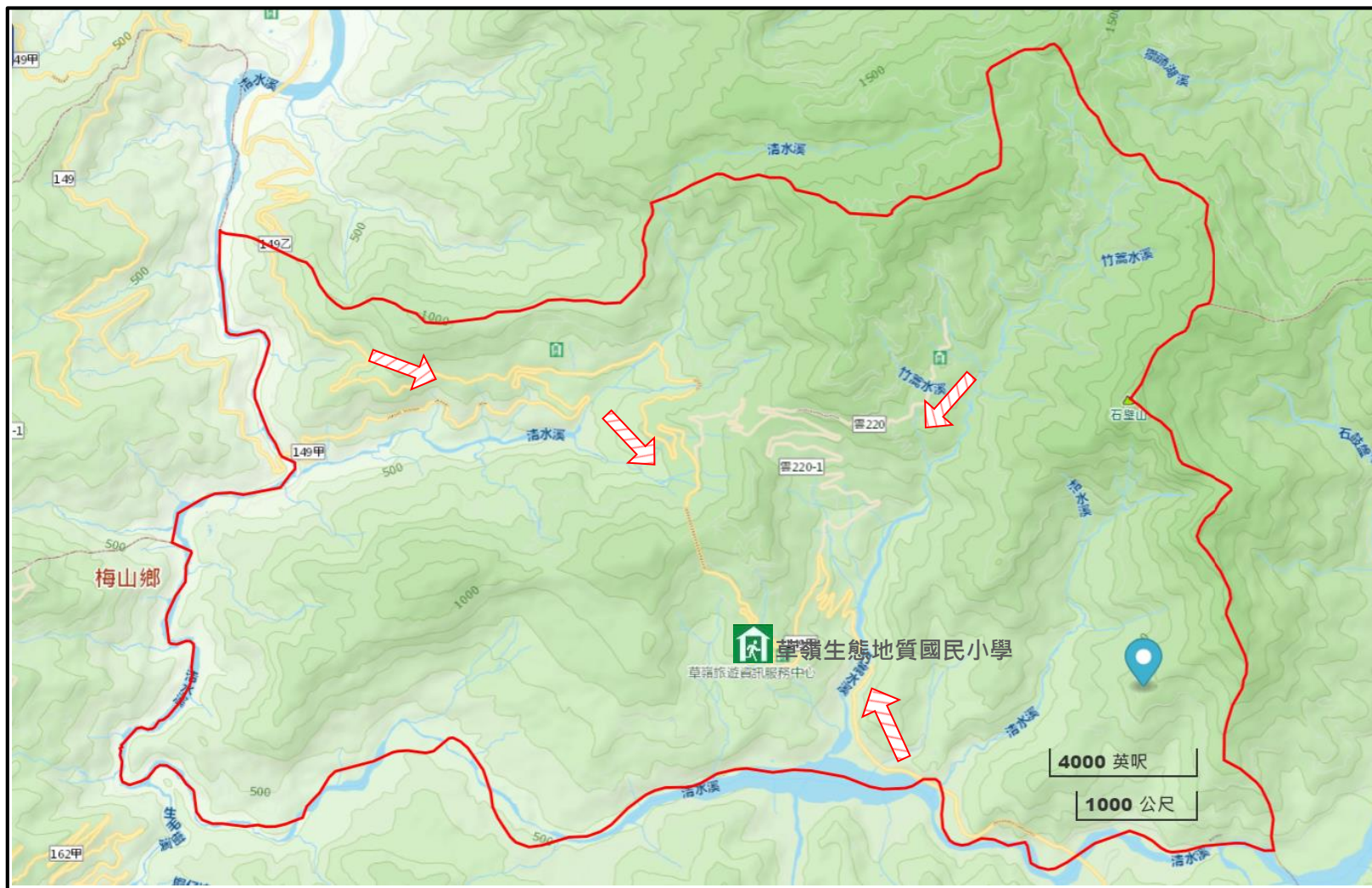
行政院農委會水土保持局  
<http://246.swcb.gov.tw/>  
經濟部水利署  
<http://www.wra.gov.tw/>  
交通部公路總局  
<http://www.thb.gov.tw/>









### 避難原則

水災：就地或垂直避難；低窪地區前往避難處所。淹水潛勢區為參考值，避難路線請依實際淹水狀況挑選，或請求當地消防分(小)隊協助撤離。

### 避難收容處所

地點:草嶺生態地質國民小學   
容納: 100人  
地址:古坑鄉草嶺村56-8號 電話:  
05 583-1010



圖例	行政區域界線	標示	設施	500mm/24h淹水潛勢
	 村(里)界	 疏散方向	 室內避難處所	 淹水深度：0.5~1.0 公尺
		 適用水災災害		 淹水深度：1.0~2.0 公尺
				 淹水深度：2.0~3.0 公尺
				 淹水深度：>3.0 公尺

# 雲林縣古坑鄉永昌村水災防災地圖

## 防災資訊

### 行政區位圖



總人口數：2,284人

### 災害通報單位及人員

古坑鄉災害應變中心  
電話:05-582-8919  
村長-李裕驊  
電話:05-582-5578  
古坑分駐所  
電話:05-582-1324  
古坑消防分隊  
電話:05-582-1537

### 防災資訊網站

行政院農委會水土保持局  
<http://246.swcb.gov.tw/>  
經濟部水利署  
<http://www.wra.gov.tw/>  
交通部公路總局  
<http://www.thb.gov.tw/>

### 避難原則

水災：就地或垂直避難；低窪地區前往避難處所。淹水潛勢區為參考值，避難路線請依實際淹水狀況挑選，或請求當地消防分(小)隊協助撤離。

### 避難收容處所

地點: 永光國小  
容納:100人  
地址: 永光村文昌路84號  
電話:05-582-1057



圖例

行政區域界線

村(里)界

標示

疏散方向  
 適用水災災害

設施

室內避難處所

500mm/24h淹水潛勢

淹水深度：0.5~1.0 公尺  
 淹水深度：1.0~2.0 公尺  
 淹水深度：2.0~3.0 公尺  
 淹水深度：>3.0 公尺

# 雲林縣古坑鄉麻園村水災防災地圖

## 防災資訊

### 行政區位圖



總人口數：814人

### 災害通報單位及人員

古坑鄉災害應變中心  
電話:05-582-8919  
村長-劉義岳  
電話:05-582-3501  
古坑分駐所  
電話:05-582-1324  
古坑消防分隊  
電話:05-582-1537



### 防災資訊網站

行政院農委會水土保持局  
<http://246.swcb.gov.tw/>  
經濟部水利署  
<http://www.wra.gov.tw/>  
交通部公路總局  
<http://www.thb.gov.tw/>

### 避難原則









水災：就地或垂直避難；低窪地區前往避難處所。淹水潛勢區為參考值，避難路線請依實際淹水狀況挑選，或請求當地消防分(小)隊協助撤離。

### 避難收容處所

地點: 麻園社區活動中心   
容納: 20人  
地址: 麻園村中州路41-1號  
電話: 05-582-3916  
地點: 私立福智國民中學   
容納: 200人  
地址: 麻園村平和23號  
電話: 05-582-8222

古坑鄉公所113年3月製作



圖例	行政區域界線	標示	設施	500mm/24h淹水潛勢
	 村(里)界	 疏散方向  適用水災災害	 室內避難處所	 淹水深度：0.5~1.0 公尺  淹水深度：1.0~2.0 公尺  淹水深度：2.0~3.0 公尺  淹水深度：>3.0 公尺



# 雲林縣古坑鄉古坑村水災防災地圖

## 防災資訊

### 行政區位圖



總人口數：2,519人

### 災害通報單位及人員

古坑鄉災害應變中心  
電話:05-582-8919  
村長-韓秋森  
電話:05-582-5530  
古坑分駐所  
電話:05-582-1324  
古坑消防分隊  
電話:05-582-1537

### 防災資訊網站

行政院農委會水土保持局  
<http://246.swcb.gov.tw/>  
經濟部水利署  
<http://www.wra.gov.tw/>  
交通部公路總局  
<http://www.thb.gov.tw/>

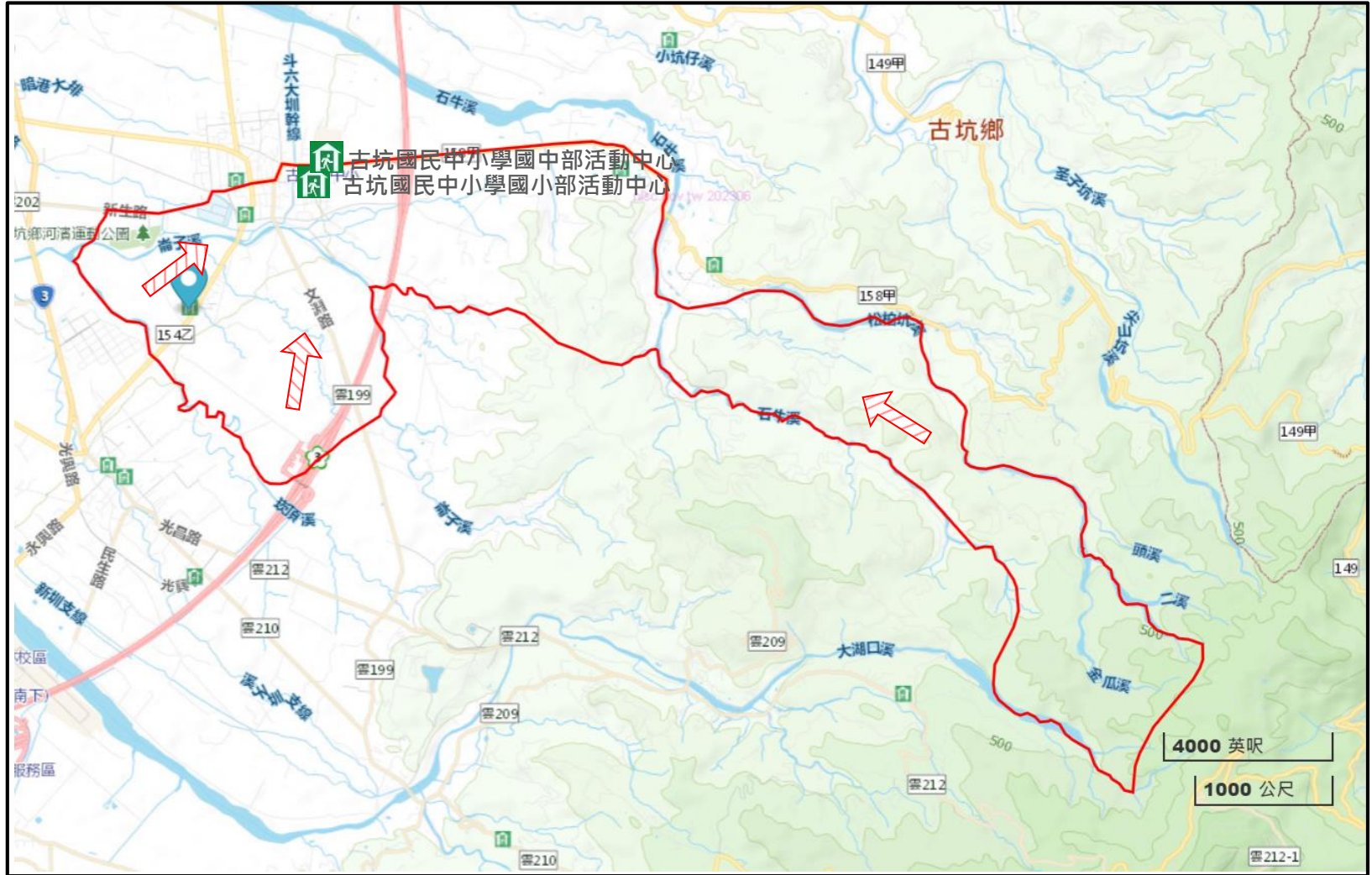
### 避難原則

水災：就地或垂直避難；低窪地區前往避難處所。淹水潛勢區為參考值，避難路線請依實際淹水狀況挑選，或請求當地消防分(小)隊協助撤離。

### 避難收容處所

地點:古坑國民中小學  
小學部活動中心  
容納: 200人  
地址:古坑村朝陽路3號  
電話: 05-582-1024  
地點:古坑國民中小學  
國中部活動中心  
容納: 200人  
地址:朝陽村朝陽路2號  
電話: 05-582-1004

古坑鄉公所113年3月製作



圖例	行政區域界線	標示	設施	500mm/24h淹水潛勢
	村(里)界	疏散方向	室內避難處所	淹水深度：0.5~1.0 公尺
		適用水災災害		淹水深度：1.0~2.0 公尺
				淹水深度：2.0~3.0 公尺
				淹水深度：>3.0 公尺

# 雲林縣古坑鄉朝陽村水災防災地圖

## 防災資訊

### 行政區位圖



總人口數：2,312人

### 災害通報單位及人員

古坑鄉災害應變中心  
電話:05-582-8919  
村長-邱寶賢  
電話:05-582-1384  
古坑分駐所  
電話:05-582-1324  
古坑消防分隊  
電話:05-582-1537

### 防災資訊網站

行政院農委會水土保持局  
<http://246.swcb.gov.tw/>  
經濟部水利署  
<http://www.wra.gov.tw/>  
交通部公路總局  
<http://www.thb.gov.tw/>

### 避難原則

水災：就地或垂直避難；低窪地區前往避難處所。淹水潛勢區為參考值，避難路線請依實際淹水狀況挑選，或請求當地消防分(小)隊協助撤離。

### 避難收容處所

地點:古坑國民中小學  
小學部活動中心  
容納: 200人  
地址:古坑村朝陽路3號  
電話: 05-582-1024  
地點:古坑國民中小學  
國中部活動中心  
容納: 200人  
地址:朝陽村朝陽路2號  
電話: 05-582-1004

古坑鄉公所113年3月製作



圖例	行政區域界線	標示	設施	500mm/24h淹水潛勢
		村(里)界	 	室內避難處所

# 雲林縣古坑鄉西平村水災防災地圖

## 防災資訊

### 行政區位圖



總人口數：1,794人

### 災害通報單位及人員

古坑鄉災害應變中心  
電話:05-582-8919  
村長-陳志賢  
電話:05-582-2760  
古坑分駐所  
電話:05-582-1324  
古坑消防分隊  
電話:05-582-1537




### 防災資訊網站

行政院農委會水土保持局  
<http://246.swcb.gov.tw/>  
經濟部水利署  
<http://www.wra.gov.tw/>  
交通部公路總局  
<http://www.thb.gov.tw/>

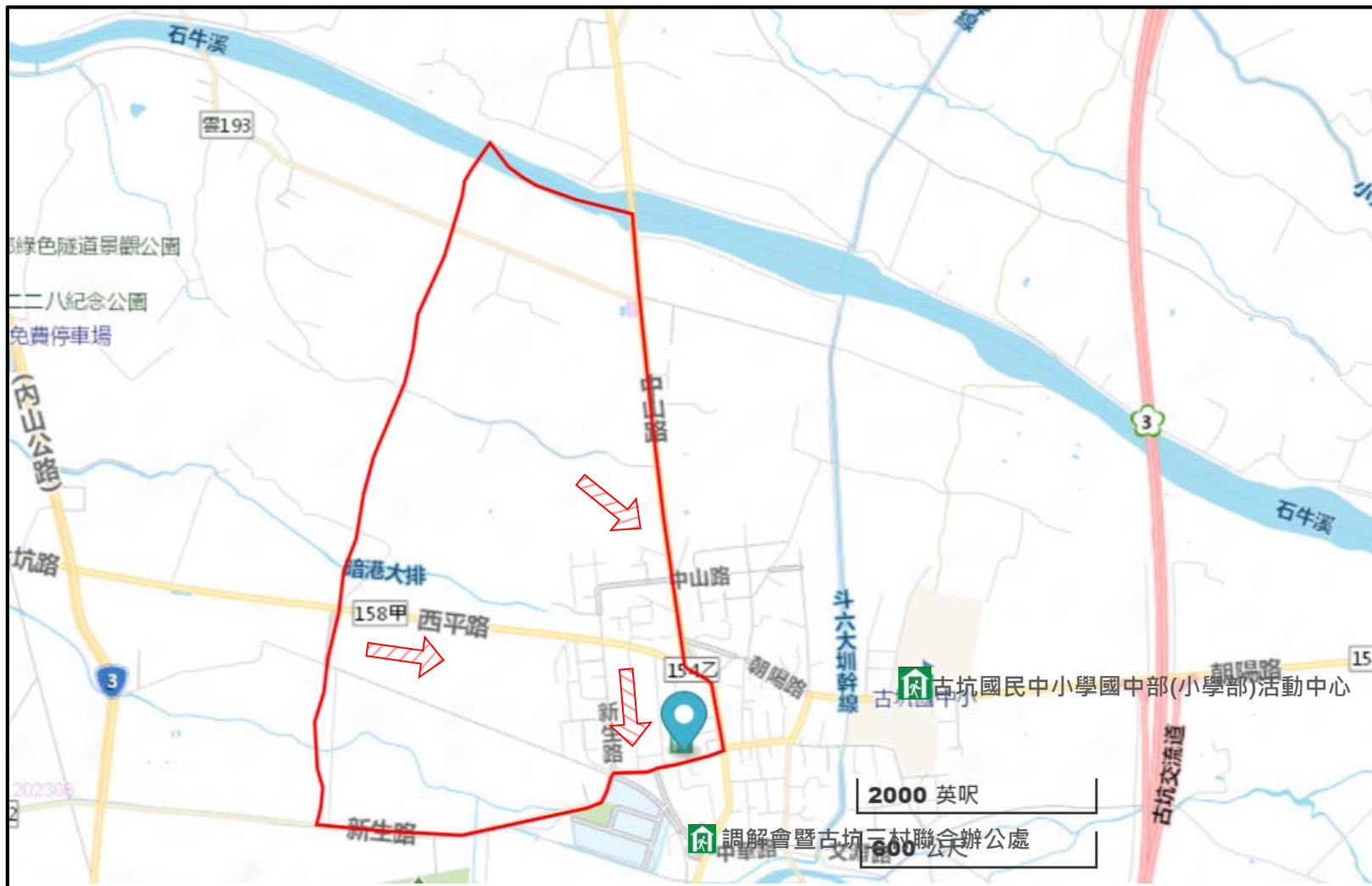
### 避難原則









水災：就地或垂直避難；低窪地區前往避難處所。淹水潛勢區為參考值，避難路線請依實際淹水狀況挑選，或請求當地消防分(小)隊協助撤離。

### 避難收容處所

地點:古坑國民中小學國中部活動中心   
容納: 200人 地址:朝陽村朝陽路2號  
電話: 05-582-1024  
地點:古坑國民中小學小學部活動中心   
容納: 200人 地址:古坑村朝陽路3號  
電話: 05-5821-004  
地點: 調解會暨三村聯合辦公處   
容納: 20人 地址: 古坑村中山路45號  
電話: 05-582-3275

古坑鄉公所113年3月製作



圖例	行政區域界線	標示	設施	500mm/24h淹水潛勢
	 村(里)界	 疏散方向	 室內避難處所	 淹水深度：0.5~1.0 公尺
	 適用水災災害		 淹水深度：1.0~2.0 公尺	
			 淹水深度：2.0~3.0 公尺	
			 淹水深度：>3.0 公尺	

# 雲林縣古坑鄉湳仔村水災防災地圖

## 防災資訊

### 行政區位圖



總人口數：755人

### 災害通報單位及人員

古坑鄉災害應變中心  
電話:05-582-8919  
村長-吳景富  
電話:05-582-3966  
古坑分駐所  
電話:05-582-1324  
古坑消防分隊  
電話:05-582-1537



### 防災資訊網站

行政院農委會水土保持局  
<http://246.swcb.gov.tw/>  
經濟部水利署  
<http://www.wra.gov.tw/>  
交通部公路總局  
<http://www.thb.gov.tw/>

### 避難原則





水災：就地或垂直避難；低窪地區前往避難處所。淹水潛勢區為參考值，避難路線請依實際淹水狀況挑選，或請求當地消防分(小)隊協助撤離。

### 避難收容處所

地點:湳仔社區活動中心   
容納: 20人  
地址:湳仔村崙子路30號  
電話: 05-582-3966  
地點:私立福智國民中學   
容納: 200人  
地址:麻園村平和23號  
電話: 05-582-8222

古坑鄉公所113年3月製作



圖例	行政區域界線	標示	設施	500mm/24h淹水潛勢
	 村(里)界	 疏散方向  適用水災災害	 室內避難處所	