

# 雲林縣古坑鄉水碓村地震防災地圖

## 防災資訊

### 行政區位圖



總人口數：1,277人

### 災害通報單位及人員

古坑鄉災害應變中心  
電話:05-582-8919  
村長-林永結  
電話:05-582-8909  
古坑分駐所  
電話:05-582-1324  
古坑消防分隊  
電話:05-582-1537

### 防災資訊網站

行政院農委會水土保持局  
<http://246.swcb.gov.tw/>  
經濟部水利署  
<http://www.wra.gov.tw/>  
交通部公路總局  
<http://www.thb.gov.tw/>

### 避難原則

地震：短期先前往開放空間或公園避難，中長期可至室內場所避難。

### 避難收容處所

地點：水碓國小  
容納：200人  
地址：水碓村水碓路95號  
電話：05-582-1049



圖例	行政區域界線	標示	設施	地震災害潛勢
	村(里)界	疏散方向 適用地震災害	室內避難處所	活動斷層 斷層地質敏感區範圍

# 雲林縣古坑鄉田心村地震防災地圖

## 防災資訊

### 行政區位圖



總人口數：1,210人

### 災害通報單位及人員

古坑鄉災害應變中心  
電話:05-582-8919  
村長-劉天喜  
電話:05-582-6671  
古坑分駐所  
電話:05-582-1324  
古坑消防分隊  
電話:05-582-1537


### 防災資訊網站

行政院農委會水土保持局  
<http://246.swcb.gov.tw/>  
經濟部水利署  
<http://www.wra.gov.tw/>  
交通部公路總局  
<http://www.thb.gov.tw/>

### 避難原則

地震：短期先前往開放空間或公園避難，中長期可至室內場所避難。

### 避難收容處所

地點：田心社區活動中心   
容納：20人  
地址：田心村田心路59號之1  
電話：05-582-6671

地點：水碓國小   
容納：200人  
地址：水碓村水碓路95號  
電話：05-582-1049

古坑鄉公所113年03月製作



圖例	行政區域界線	標示	設施	地震災害潛勢
	村(里)界	疏散方向 適用地震災害	室內避難處所	活動斷層 斷層地質敏感區範圍

# 雲林縣古坑鄉高林村地震防災地圖

## 防災資訊

### 行政區位圖



總人口數：1,249人

### 災害通報單位及人員

古坑鄉災害應變中心  
電話:05-582-8919  
村長-高瓊南  
電話:05-526-5188  
古坑分駐所  
電話:05-582-1324  
古坑消防分隊  
電話:05-582-1537


### 防災資訊網站

行政院農委會水土保持局  
<http://246.swcb.gov.tw/>  
經濟部水利署  
<http://www.wra.gov.tw/>  
交通部公路總局  
<http://www.thb.gov.tw/>

### 避難原則

地震：短期先前往開放空間或公園避難，中長期可至室內場所避難。







### 避難收容處所

地點：高林社區活動中心   
容納：20人  
地址：高林村高林路61號  
電話：05-526-5188

地點：水碓國小   
容納：200人  
地址：水碓村水碓路95號  
電話：05-582-1049

古坑鄉公所113年03月製作



圖例	行政區域界線	標示	設施	地震災害潛勢
	 村(里)界	 疏散方向  適用地震災害	 室內避難處所	 活動斷層  斷層地質敏感區範圍

# 雲林縣古坑鄉荷苞村地震防災地圖

## 防災資訊

### 行政區位圖



總人口數：1,524人

### 災害通報單位及人員

古坑鄉災害應變中心  
電話:05-582-8919  
村長-鄭連松  
電話:05-526-0559  
古坑分駐所  
電話:05-582-1324  
古坑消防分隊  
電話:05-582-1537

### 防災資訊網站

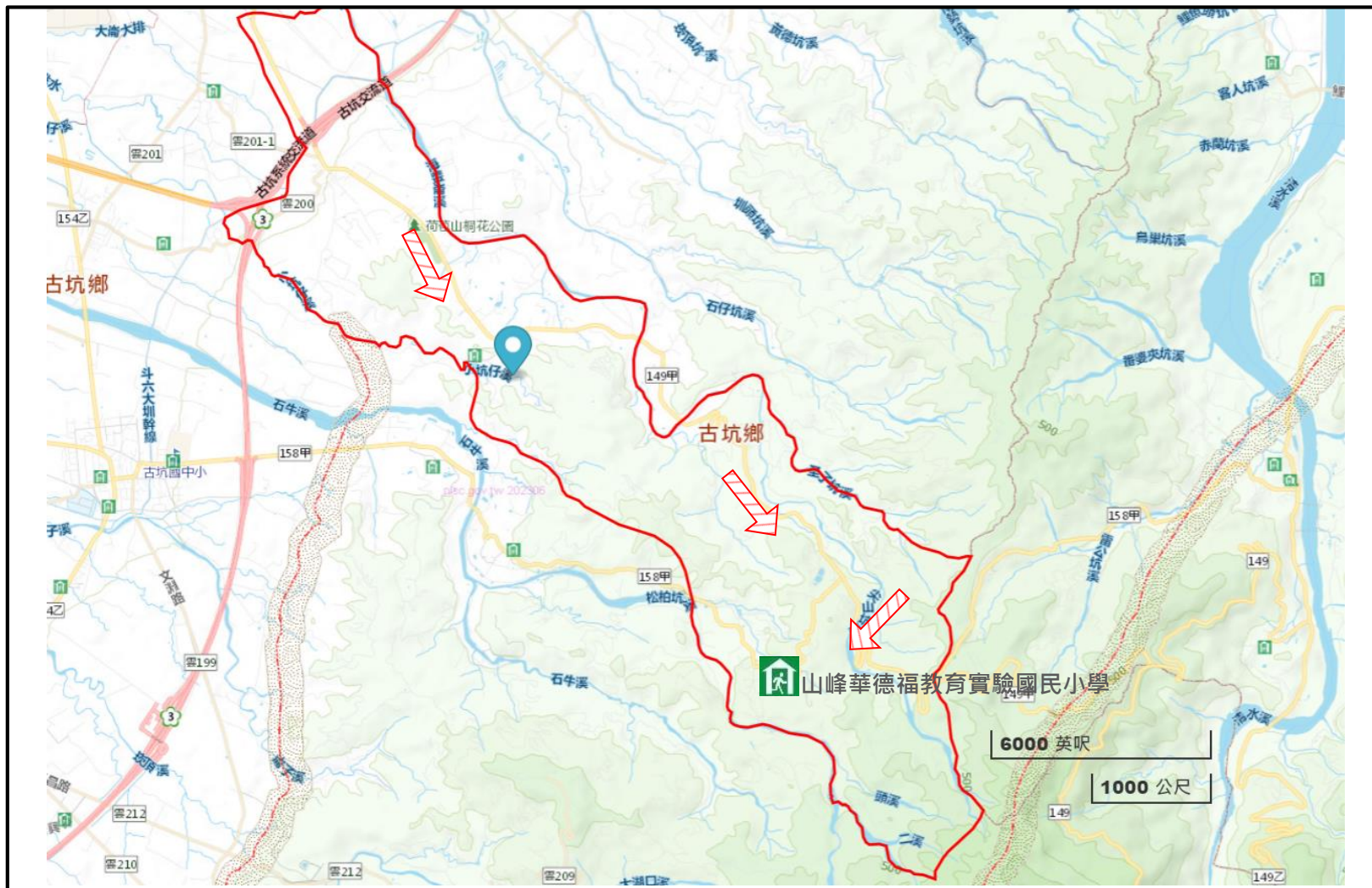
行政院農委會水土保持局  
<http://246.swcb.gov.tw/>  
經濟部水利署  
<http://www.wra.gov.tw/>  
交通部公路總局  
<http://www.thb.gov.tw/>

### 避難原則

地震：短期先前往開放空間或公園避難，中長期可至室內場所避難。

### 避難收容處所

地點: 山峰華德福教育實驗國民小學  
容納: 100人  
地址: 荷苞村山峰路17號  
電話: 05-5822075



圖例	行政區域界線	標示	設施	地震災害潛勢
	村(里)界 疏散方向 適用地震災害	室內避難處所	活動斷層 斷層地質敏感區範圍	

# 雲林縣古坑鄉東和村地震防災地圖

## 防災資訊

### 行政區位圖



總人口數：3,595人

### 災害通報單位及人員

古坑鄉災害應變中心  
電話:05-582-8919

村長-高榮淇  
電話:05-526-1237

古坑分駐所  
電話:05-582-1324

古坑消防分隊  
電話:05-582-1537

### 防災資訊網站

行政院農委會水土保持局  
<http://246.swcb.gov.tw/>


經濟部水利署  
<http://www.wra.gov.tw/>

交通部公路總局  
<http://www.thb.gov.tw/>

### 避難原則

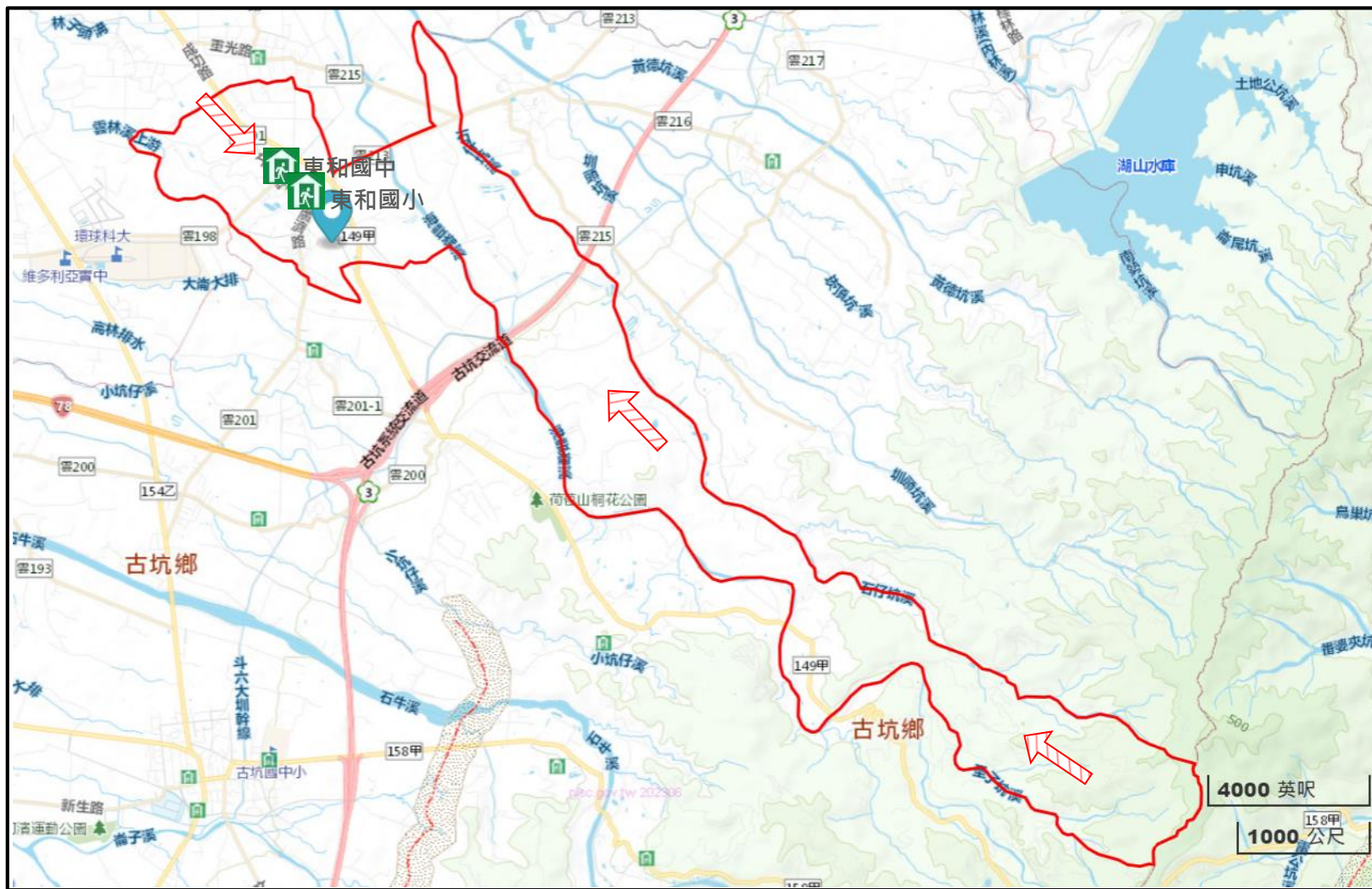
地震：短期先前往開放空間或公園避難·中長期可至室內場所避難。







### 避難收容處所

地點:東和國小   
容納:100人  
地址:東和村文化120號  
電話:05-526-3153

地點:東和國民中學   
容納:200人  
地址:東和村文化路130號  
電話:05-526-2697

古坑鄉公所113年03月製作



圖例	行政區域界線	標示	設施	地震災害潛勢
	 村(里)界	 疏散方向	 室內避難處所	 活動斷層
	 適用地震災害		 斷層地質敏感區範圍	

# 雲林縣古坑鄉新庄村地震防災地圖

## 防災資訊

### 行政區位圖



總人口數 1,550人

### 災害通報單位及人員

古坑鄉災害應變中心  
電話:05-582-8919  
村長-賴世榮  
電話:05-526-1345  
古坑分駐所  
電話:05-582-1324  
古坑消防分隊  
電話:05-582-1537

### 防災資訊網站

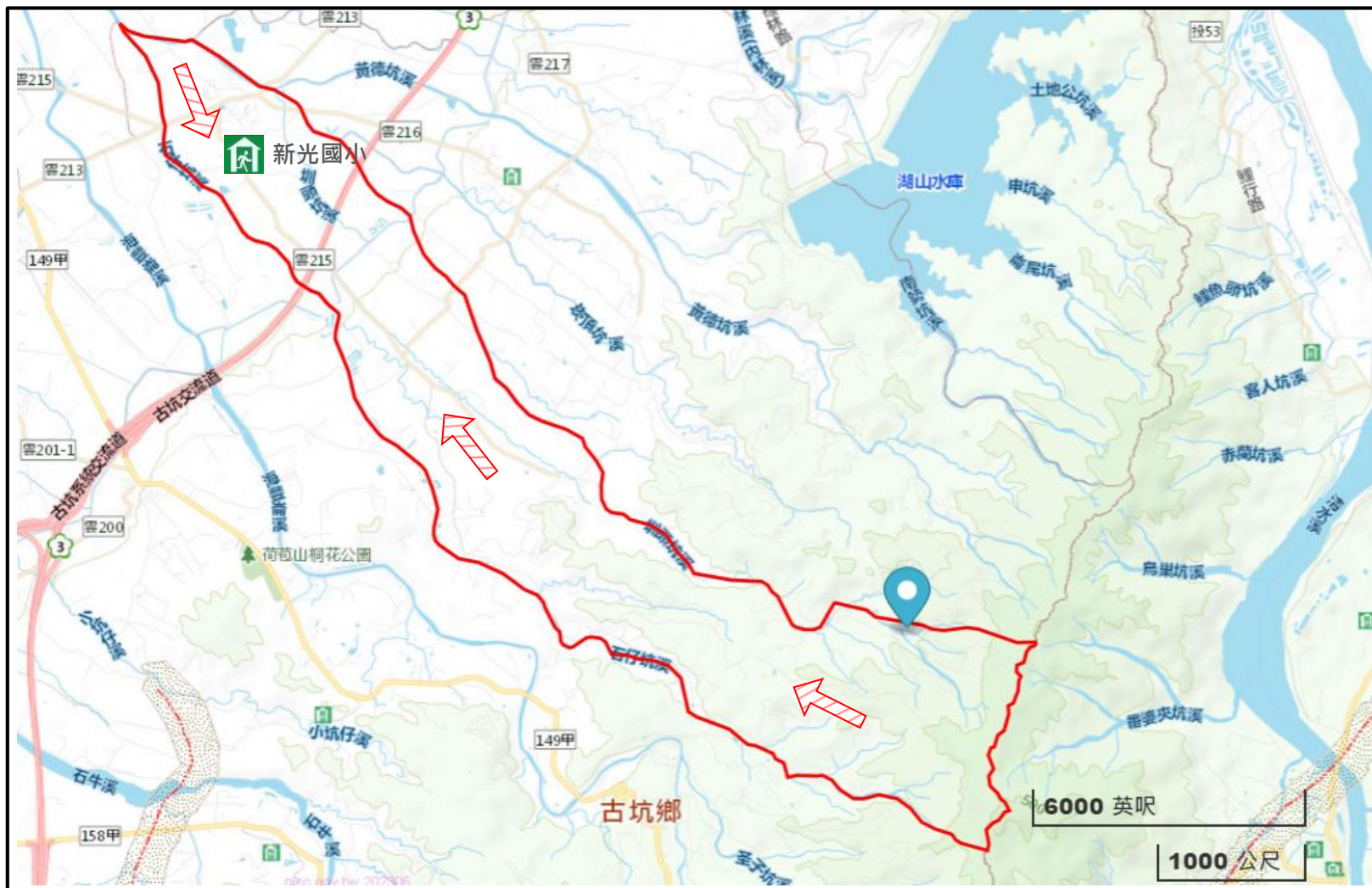
行政院農委會水土保持局  
<http://246.swcb.gov.tw/>  
經濟部水利署  
<http://www.wra.gov.tw/>  
交通部公路總局  
<http://www.thb.gov.tw/>

### 避難原則

地震：短期先前往開放空間或公園避難，中長期可至室內場所避難。

### 避難收容處所

地點：新光國小  
容納：100人  
地址：新庄村1-1號  
電話：05-526-3572



圖例	行政區域界線	標示	設施	地震災害潛勢
	村(里)界 疏散方向 適用地震災害	室內避難處所	活動斷層 斷層地質敏感區範圍	

# 雲林縣古坑鄉棋盤村地震防災地圖

## 防災資訊

### 行政區位圖



總人口數：2,169人

### 災害通報單位及人員

古坑鄉災害應變中心  
電話:05-582-8919  
村長-王國勝  
電話:05-526-3928  
古坑分駐所  
電話:05-582-1324  
古坑消防分隊  
電話:05-582-1537

### 防災資訊網站

行政院農委會水土保持局  
<http://246.swcb.gov.tw/>  
經濟部水利署  
<http://www.wra.gov.tw/>  
交通部公路總局  
<http://www.thb.gov.tw/>

### 避難原則

地震：短期先前往開放空間或公園避難，中長期可至室內場所避難。

### 避難收容處所

地點: 棋山國小  
容納: 100人  
地址: 棋盤村棋山49號  
電話: 05-526-3673



圖例	行政區域界線	標示	設施	地震災害潛勢
	村(里)界	疏散方向 適用地震災害	室內避難處所	活動斷層 斷層地質敏感區範圍

# 雲林縣古坑鄉華山村地震防災地圖

## 防災資訊

### 行政區位圖



總人口數：709人

### 災害通報單位及人員

古坑鄉災害應變中心  
電話:05-582-8919  
村長-李國和  
電話:05-590-1203  
古坑分駐所  
電話:05-582-1324  
古坑消防分隊  
電話:05-582-1537

### 防災資訊網站

行政院農委會水土保持局  
<http://246.swcb.gov.tw/>  
經濟部水利署  
<http://www.wra.gov.tw/>  
交通部公路總局  
<http://www.thb.gov.tw/>

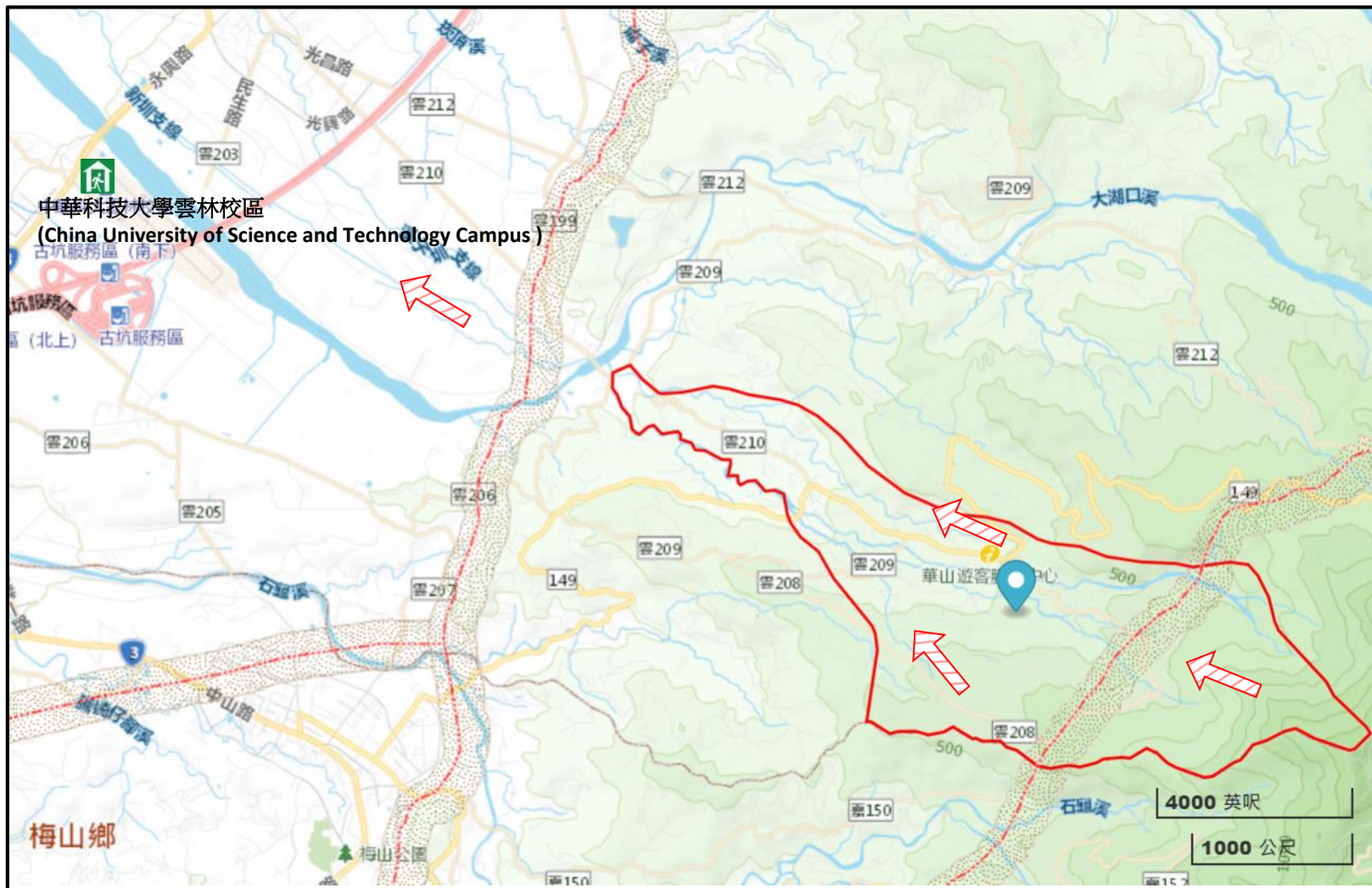
### 避難原則

地震：短期先前往開放空間或公園避難，中長期可至室內場所避難。

### 避難收容處所

地點：華山禾園 容納：70人  
地址：華山村華山77號  
電話：05-590-1667

地點：鄉村民宿 容納：20人  
地址：華山村華山81-9號  
電話：05-590-1357



圖例	行政區域界線	標示	設施	地震災害潛勢
	村(里)界	疏散方向	室內避難處所	活動斷層
		適用地震災害		斷層地質敏感區範圍



# 雲林縣古坑鄉華南村地震防災地圖

## 防災資訊

### 行政區位圖



總人口數：274人

### 災害通報單位及人員

古坑鄉災害應變中心  
電話:05-582-8919  
村長-余明軒  
電話:05-590-1191  
古坑分駐所  
電話:05-582-1324  
古坑消防分隊  
電話:05-582-1537

### 防災資訊網站

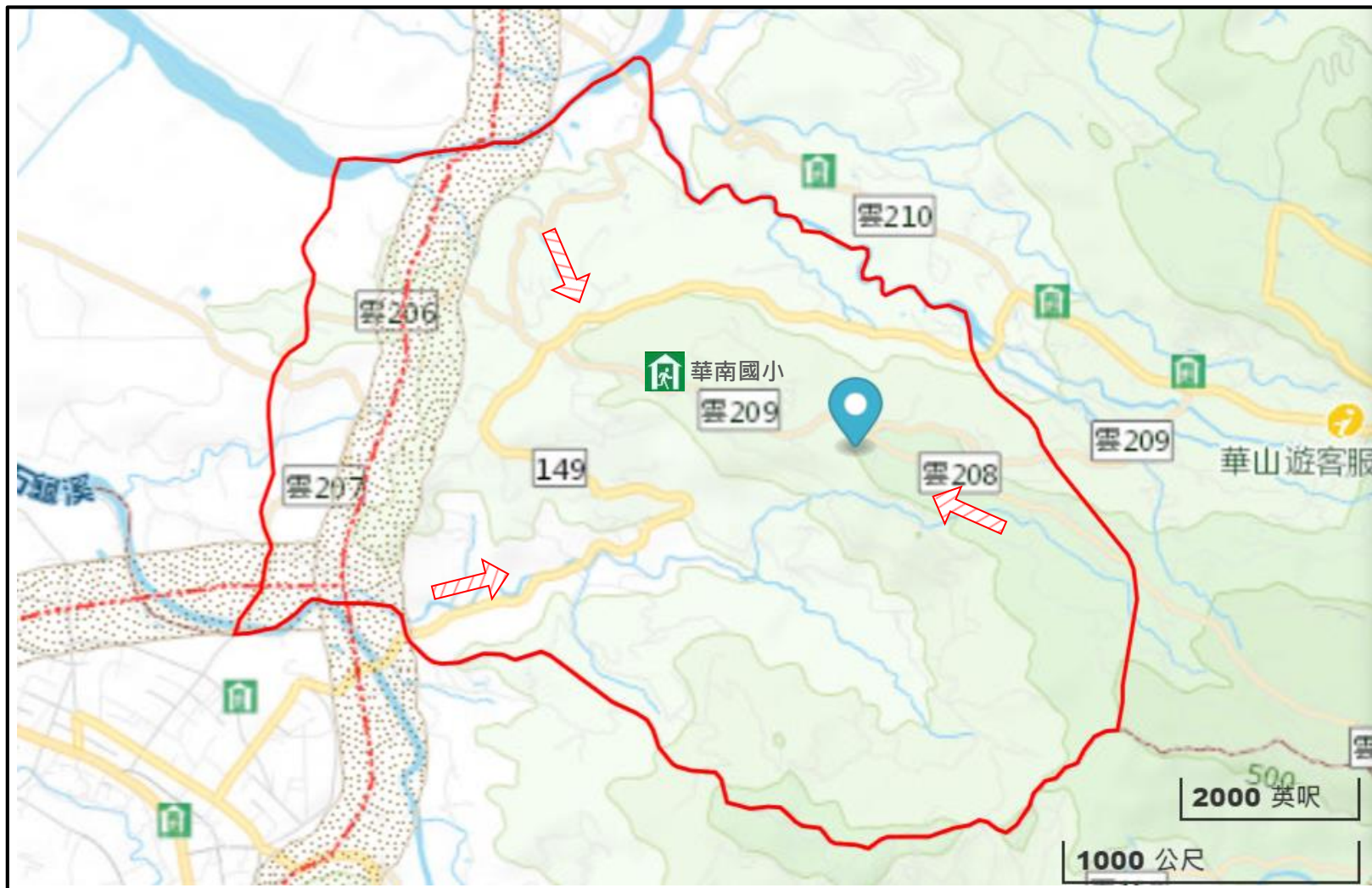
行政院農委會水土保持局  
<http://246.swcb.gov.tw/>  
經濟部水利署  
<http://www.wra.gov.tw/>  
交通部公路總局  
<http://www.thb.gov.tw/>

### 避難原則

地震：短期先前往開放空間或公園避難，中長期可至室內場所避難。

### 避難收容處所

地點：華南國小  
容納：50人  
地址：華南村華南路28號  
電話：05-590-1529



圖例

行政區域界線

村(里)界

標示

疏散方向  
 適用地震災害

設施

室內避難處所

地震災害潛勢

活動斷層  
 斷層地質敏感區範圍

# 雲林縣古坑鄉永光村地震防災地圖

## 防災資訊

### 行政區位圖



總人口數：2,343人

### 災害通報單位及人員

古坑鄉災害應變中心  
電話:05-582-8919  
村長-賴茂行  
電話:05-582-1604  
古坑分駐所  
電話:05-582-1324  
古坑消防分隊  
電話:05-582-1537

### 防災資訊網站

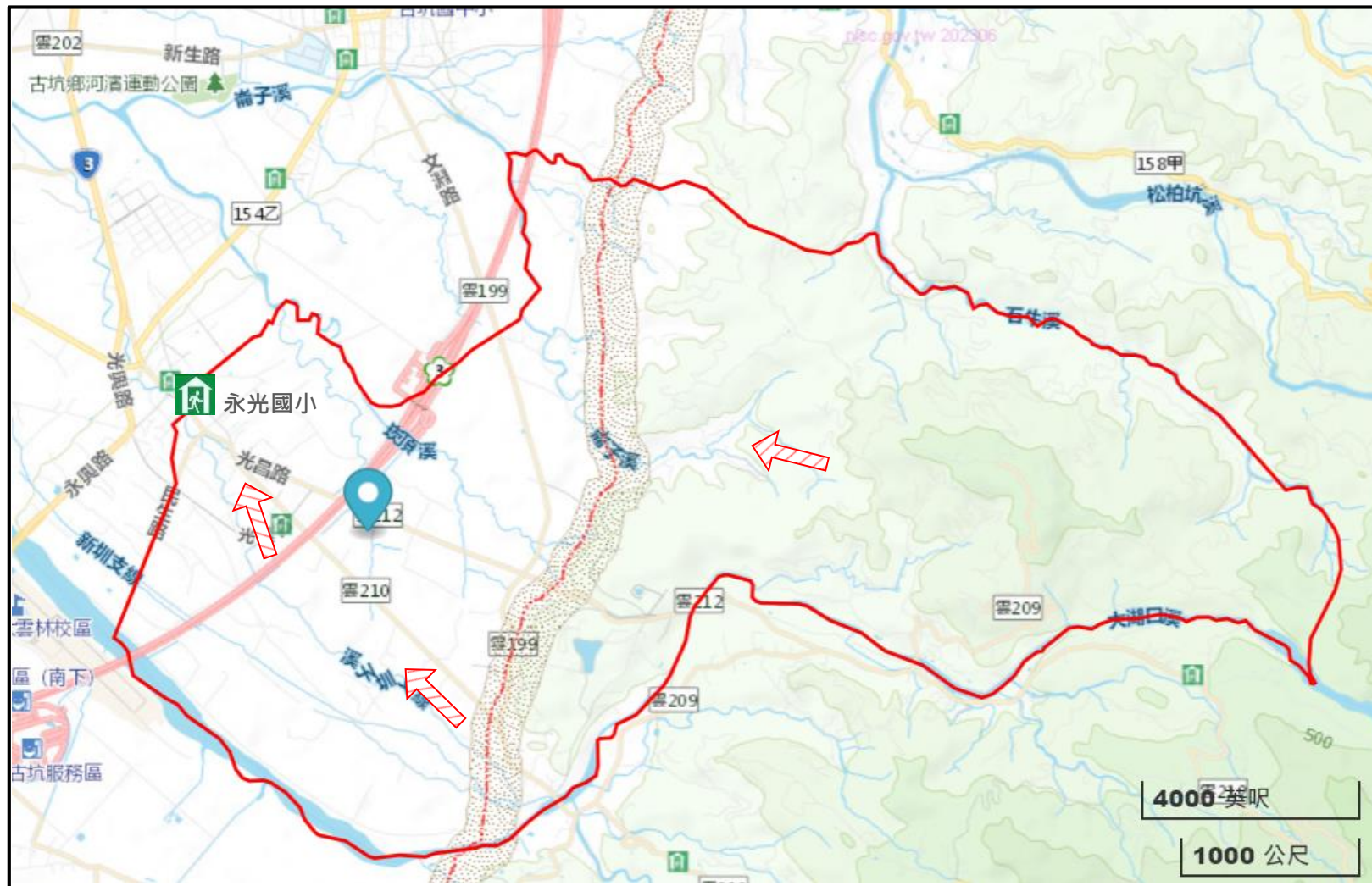
行政院農委會水土保持局  
<http://246.swcb.gov.tw/>  
經濟部水利署  
<http://www.wra.gov.tw/>  
交通部公路總局  
<http://www.thb.gov.tw/>

### 避難原則

地震：短期先前往開放空間或公園避難，中長期可至室內場所避難。

### 避難收容處所

地點：永光國小  
容納：100人  
地址：永光村文昌路84號  
電話：05-582-1057



圖例	行政區域界線	標示	設施	地震災害潛勢
		村(里)界	 	室內避難處所
				活動斷層 斷層地質敏感區範圍

# 雲林縣古坑鄉桂林村地震防災地圖

## 防災資訊

### 行政區位圖



總人口數：1,090人

### 災害通報單位及人員

古坑鄉災害應變中心  
電話:05-582-8919  
村長-黃煌儀  
電話:05-590-0338  
古坑分駐所  
電話:05-582-1324  
古坑消防分隊  
電話:05-582-1537

### 防災資訊網站

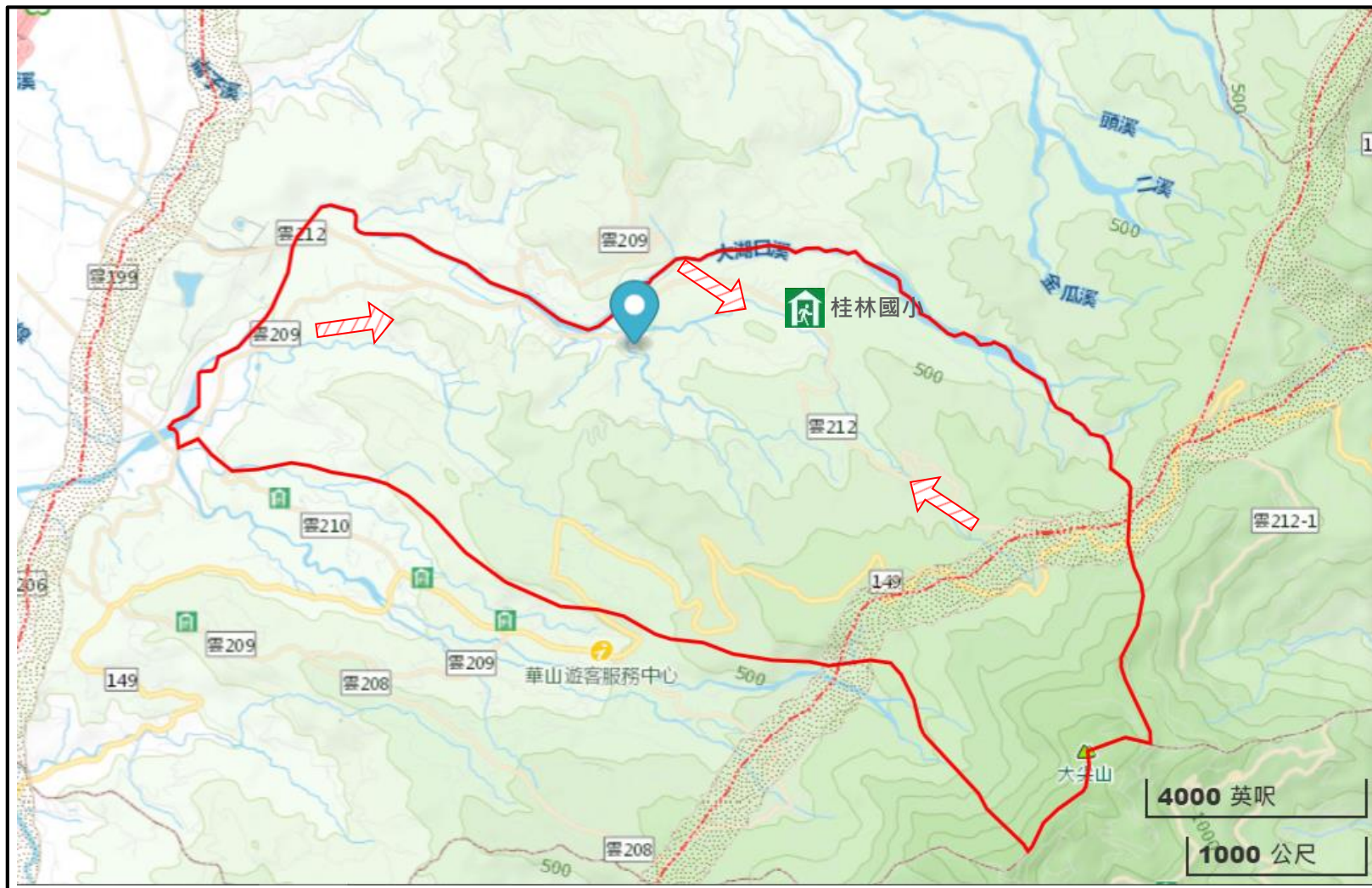
行政院農委會水土保持局  
<http://246.swcb.gov.tw/>  
經濟部水利署  
<http://www.wra.gov.tw/>  
交通部公路總局  
<http://www.thb.gov.tw/>

### 避難原則

地震：短期先前往開放空間或公園避難，中長期可至室內場所避難。

### 避難收容處所

地點：桂林國小  
容納：150人  
地址：桂林村桂林95號  
電話：05-590-1048



圖例

行政區域界線

村(里)界

標示

疏散方向  
 適用地震災害

設施

室內避難處所

地震災害潛勢

活動斷層  
 斷層地質敏感區範圍

# 雲林縣古坑鄉崁腳村地震防災地圖

## 防災資訊

### 行政區位圖



總人口數：1,374人

### 災害通報單位及人員

古坑鄉災害應變中心  
電話:05-582-8919  
村長-吳勝坤  
電話:05-582-1201  
古坑分駐所  
電話:05-582-1324  
古坑消防分隊  
電話:05-582-1537

### 防災資訊網站


行政院農委會水土保持局  
<http://246.swcb.gov.tw/>  
經濟部水利署  
<http://www.wra.gov.tw/>  
交通部公路總局  
<http://www.thb.gov.tw/>

### 避難原則

地震：短期先前往開放空間或公園避難；中長期可至室內場所避難。







### 避難收容處所

地點:興昌國小   
容納:100人  
地址:崁腳村南昌路6-1號  
電話:05-582-1060

地點:中華科技大學(雲林校區)   
容納:44人  
地址:崁腳村南昌6-26號  
電話:05-770-9666

古坑鄉公所113年03月製作



圖例	行政區域界線	標示	設施	地震災害潛勢
	 村(里)界	 疏散方向	 室內避難處所	 活動斷層
		 適用地震災害		 斷層地質敏感區範圍

# 雲林縣古坑鄉樟湖村地震防災地圖

## 防災資訊

### 行政區位圖



總人口數：447人

### 災害通報單位及人員

古坑鄉災害應變中心  
電話:05-582-8919  
村長-林政國  
電話: 05-581-1236  
古坑分駐所  
電話:05-582-1324  
古坑消防分隊  
電話:05-582-1537  
草嶺消防小队  
電話:05-583-1507

### 防災資訊網站

行政院農委會水土保持局  
<http://246.swcb.gov.tw/>


經濟部水利署  
<http://www.wra.gov.tw/>


交通部公路總局  
<http://www.thb.gov.tw/>

### 避難原則

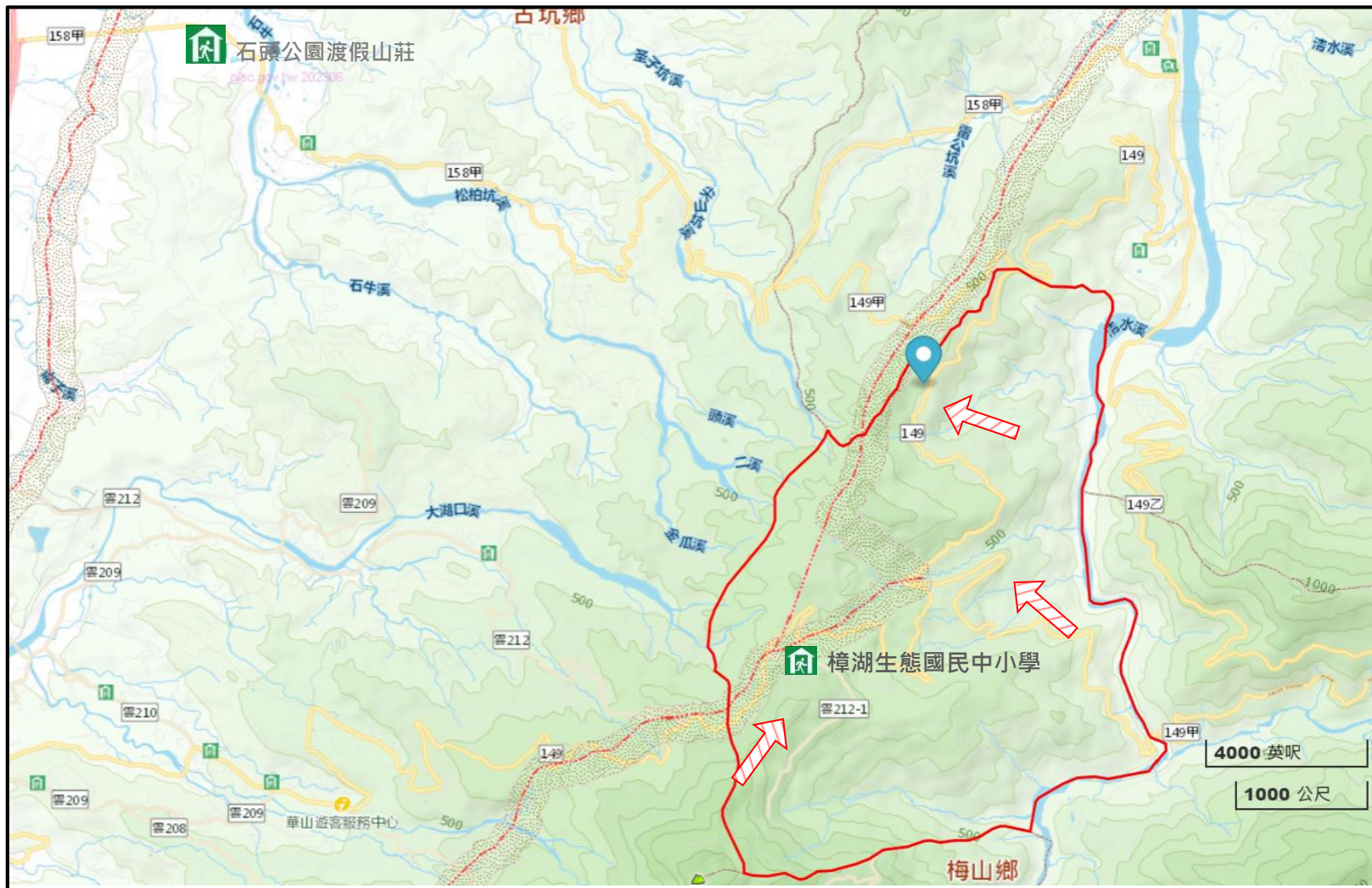
地震：短期先前往開放空間或公園避難，中長期可至室內場所避難。







### 避難收容處所

地點：樟湖生態國民中小學   
容納：50人  
地址：樟湖村石橋50-2號  
電話：05-590-1529

地點：石頭公園渡假山莊   
容納：130人  
地址：古坑村朝陽路1-286號  
電話：05-582-9829

古坑鄉公所113年03月製作



圖例	行政區域界線	標示	設施	地震災害潛勢
	 村(里)界	 疏散方向	 室內避難處所	 活動斷層
	 適用地震災害	 斷層地質敏感區範圍		

# 雲林縣古坑鄉草嶺村地震防災地圖

## 防災資訊

### 行政區位圖



總人口數：554人

### 災害通報單位及人員

古坑鄉災害應變中心  
電話:05-582-8919  
村長-林政國  
電話: 05-581-1236  
古坑分駐所  
電話:05-582-1324  
古坑消防分隊  
電話:05-582-1537  
草嶺消防小隊  
電話:05-583-1507

### 防災資訊網站

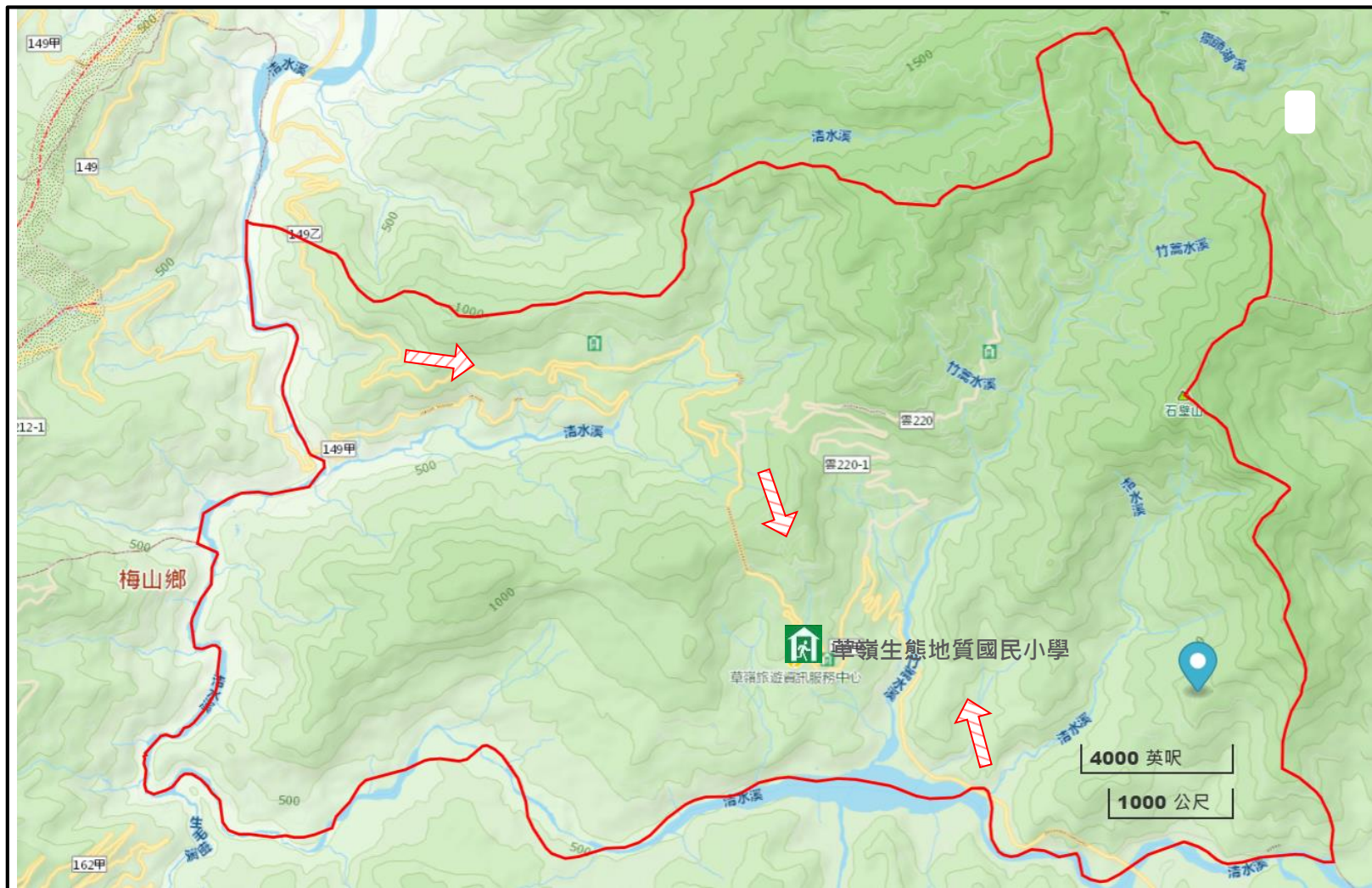
行政院農委會水土保持局  
<http://246.swcb.gov.tw/>  
經濟部水利署  
<http://www.wra.gov.tw/>  
交通部公路總局  
<http://www.thb.gov.tw/>

### 避難原則

地震：短期先前往開放空間或公園避難，中長期可至室內場所避難。

### 避難收容處所

地點:草嶺生態地質國民小學 (震)  
容納:100人  
地址:古坑鄉草嶺村56-8號 電話:  
05 583-1010



圖例	行政區域界線	標示	設施	地震災害潛勢
	村(里)界	疏散方向 適用地震災害	室內避難處所	活動斷層 斷層地質敏感區範圍

# 雲林縣古坑鄉永昌村地震防災地圖

## 防災資訊

### 行政區位圖



總人口數：2,343人

### 災害通報單位及人員

古坑鄉災害應變中心  
電話:05-582-8919  
村長-李裕驊  
電話:05-582-5578  
古坑分駐所  
電話:05-582-1324  
古坑消防分隊  
電話:05-582-1537

### 防災資訊網站

行政院農委會水土保持局  
<http://246.swcb.gov.tw/>  
經濟部水利署  
<http://www.wra.gov.tw/>  
交通部公路總局  
<http://www.thb.gov.tw/>

### 避難原則

地震：短期先前往開放空間或公園避難，中長期可至室內場所避難。

### 避難收容處所

地點: 永光國小  
容納: 100人  
地址: 永光村文昌路84號  
電話: 05-582-1057



圖例	行政區域界線	標示	設施	地震災害潛勢
	村(里)界	疏散方向 適用地震災害	室內避難處所	活動斷層 斷層地質敏感區範圍

# 雲林縣古坑鄉麻園村地震防災地圖

## 防災資訊

### 行政區位圖



總人口數：814人

### 災害通報單位及人員

古坑鄉災害應變中心  
電話:05-582-8919  
村長-劉義岳  
電話:05-582-3501  
古坑分駐所  
電話:05-582-1324  
古坑消防分隊  
電話:05-582-1537


### 防災資訊網站

行政院農委會水土保持局  
<http://246.swcb.gov.tw/>  
經濟部水利署  
<http://www.wra.gov.tw/>  
交通部公路總局  
<http://www.thb.gov.tw/>

### 避難原則

地震：短期先前往開放空間或公園避難，中長期可至室內場所避難。







### 避難收容處所

地點:麻園社區活動中心   
容納:20人  
地址:麻園村中州路41-1號  
電話:05-582-3916

地點:私立福智國民中學   
容納:200人  
地址:麻園村平和23號  
電話:05-582-8222

古坑鄉公所113年03月製作



圖例	行政區域界線	標示	設施	地震災害潛勢
	 村(里)界	 疏散方向  適用地震災害	 室內避難處所	 活動斷層  斷層地質敏感區範圍



# 雲林縣古坑鄉古坑村地震防災地圖

## 防災資訊

### 行政區位圖



總人口數：2,519人

### 災害通報單位及人員

古坑鄉災害應變中心  
電話:05-582-8919  
村長-張村田  
電話:05-582-2235  
古坑分駐所  
電話:05-582-1324  
古坑消防分隊  
電話:05-582-1537

### 防災資訊網站

行政院農委會水土保持局  
<http://246.swcb.gov.tw/>  
經濟部水利署  
<http://www.wra.gov.tw/>  
交通部公路總局  
<http://www.thb.gov.tw/>

### 避難原則

地震：短期先前往開放空間或公園避難，中長期可至室內場所避難。

### 避難收容處所

地點:古坑國民中小學  
小學部活動中心  
容納: 200人  
地址:古坑村朝陽路3號  
電話: 05-582-1024



地點:古坑國民中小學  
國中部活動中心  
容納: 200人  
地址:朝陽村朝陽路2號  
電話: 05-582-1004



古坑鄉公所113年03月製作



圖例	行政區域界線	標示	設施	地震災害潛勢
	村(里)界	疏散方向	室內避難處所	活動斷層
		適用地震災害		斷層地質敏感區範圍

# 雲林縣古坑鄉朝陽村地震防災地圖

## 防災資訊

### 行政區位圖



總人口數：2,312人

### 災害通報單位及人員

古坑鄉災害應變中心  
電話:05-582-8919  
村長-邱寶賢  
電話:05-582-1384  
古坑分駐所  
電話:05-582-1324  
古坑消防分隊  
電話:05-582-1537

### 防災資訊網站

行政院農委會水土保持局  
<http://246.swcb.gov.tw/>  
經濟部水利署  
<http://www.wra.gov.tw/>  
交通部公路總局  
<http://www.thb.gov.tw/>

### 避難原則

地震：短期先前往開放空間或公園避難，中長期可至室內場所避難。

### 避難收容處所

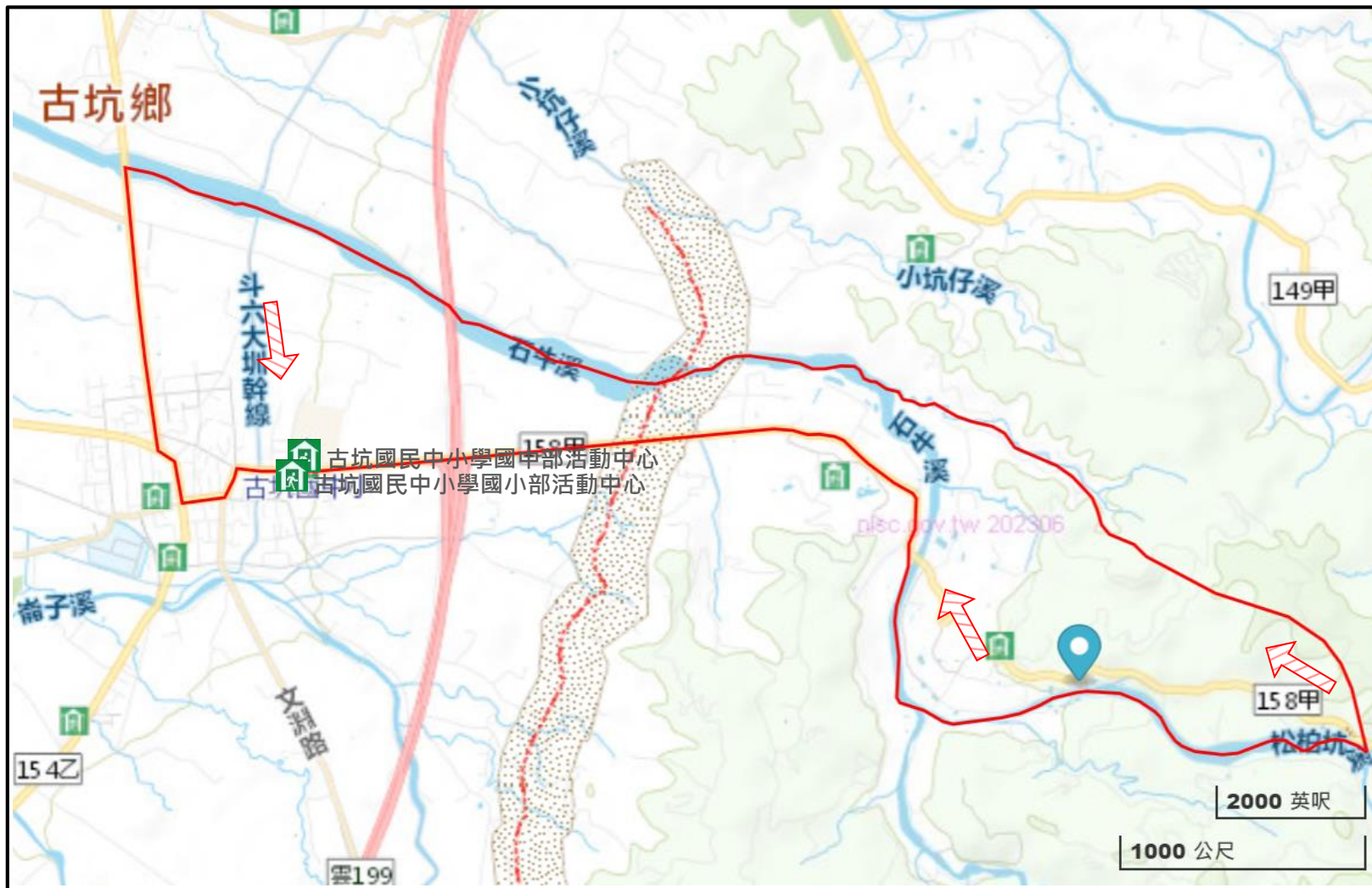
地點:古坑國民中小學  
小學部活動中心  
容納: 200人  
地址:古坑村朝陽路3號  
電話: 05-582-1024



地點:古坑國民中小學  
國中部活動中心  
容納: 200人  
地址:朝陽村朝陽路2號  
電話: 05-582-1004



古坑鄉公所113年03月製作



圖例	行政區域界線	標示	設施	地震災害潛勢
	村(里)界	疏散方向 適用地震災害	室內避難處所	活動斷層 斷層地質敏感區範圍

# 雲林縣古坑鄉西平村地震防災地圖

## 防災資訊

### 行政區位圖



總人口數：1,794人

### 災害通報單位及人員

古坑鄉災害應變中心  
電話:05-582-8919  
村長-鐘樹良  
電話:05-582-3275  
古坑分駐所  
電話:05-582-1324  
古坑消防分隊  
電話:05-582-1537

### 防災資訊網站

行政院農委會水土保持局  
<http://246.swcb.gov.tw/>  
經濟部水利署  
<http://www.wra.gov.tw/>  
交通部公路總局  
<http://www.thb.gov.tw/>

### 避難原則

地震：短期先前往開放空間或公園避難，中長期可至室內場所避難。

### 避難收容處所

地點:古坑國民中小學國中部活動中(震)  
容納: 200人 地址:朝陽村朝陽路2號  
電話: 05-582-1024  
地點:古坑國民中小學小學部活動中(震)  
容納: 200人 地址:古坑村朝陽路3號  
電話: 05-5821-004  
地點: 調解會暨三村聯合辦公處 (震)  
容納: 20人地址: 古坑村中山路45號  
電話: 05-582-3275

古坑鄉公所113年03月製作



圖例	行政區域界線	標示	設施	地震災害潛勢
	村(里)界	疏散方向 適用地震災害	室內避難處所	活動斷層 斷層地質敏感區範圍

# 雲林縣古坑鄉湳仔村地震防災地圖

## 防災資訊

### 行政區位圖



總人口數：755人

### 災害通報單位及人員

古坑鄉災害應變中心  
電話:05-582-8919  
村長-吳景富  
電話:05-582-3966  
古坑分駐所  
電話:05-582-1324  
古坑消防分隊  
電話:05-582-1537


### 防災資訊網站


行政院農委會水土保持局  
<http://246.swcb.gov.tw/>  
經濟部水利署  
<http://www.wra.gov.tw/>  
交通部公路總局  
<http://www.thb.gov.tw/>

### 避難原則

地震：短期先前往開放空間或公園避難，中長期可至室內場所避難。







### 避難收容處所

地點:湳仔社區活動中心   
容納: 20人  
地址:湳仔村崙子路30號  
電話: 05-582-3966

地點:私立福智國民中學   
容納: 200人  
地址:麻園村平和23號  
電話: 05-582-8222

古坑鄉公所113年03月製作



圖例	行政區域界線	標示	設施	地震災害潛勢
	 村(里)界	 疏散方向  適用地震災害	 室內避難處所	 活動斷層  斷層地質敏感區範圍