

雲林縣古坑鄉華山村土石流防災地圖

防災資訊

行政區位圖



總人口數：709人

災害通報單位及人員

古坑鄉災害應變中心
電話:05-582-8919
村長-李國和
電話:05-590-1203
古坑分駐所
電話:05-582-1324
古坑消防分隊
電話:05-582-1537

防災資訊網站

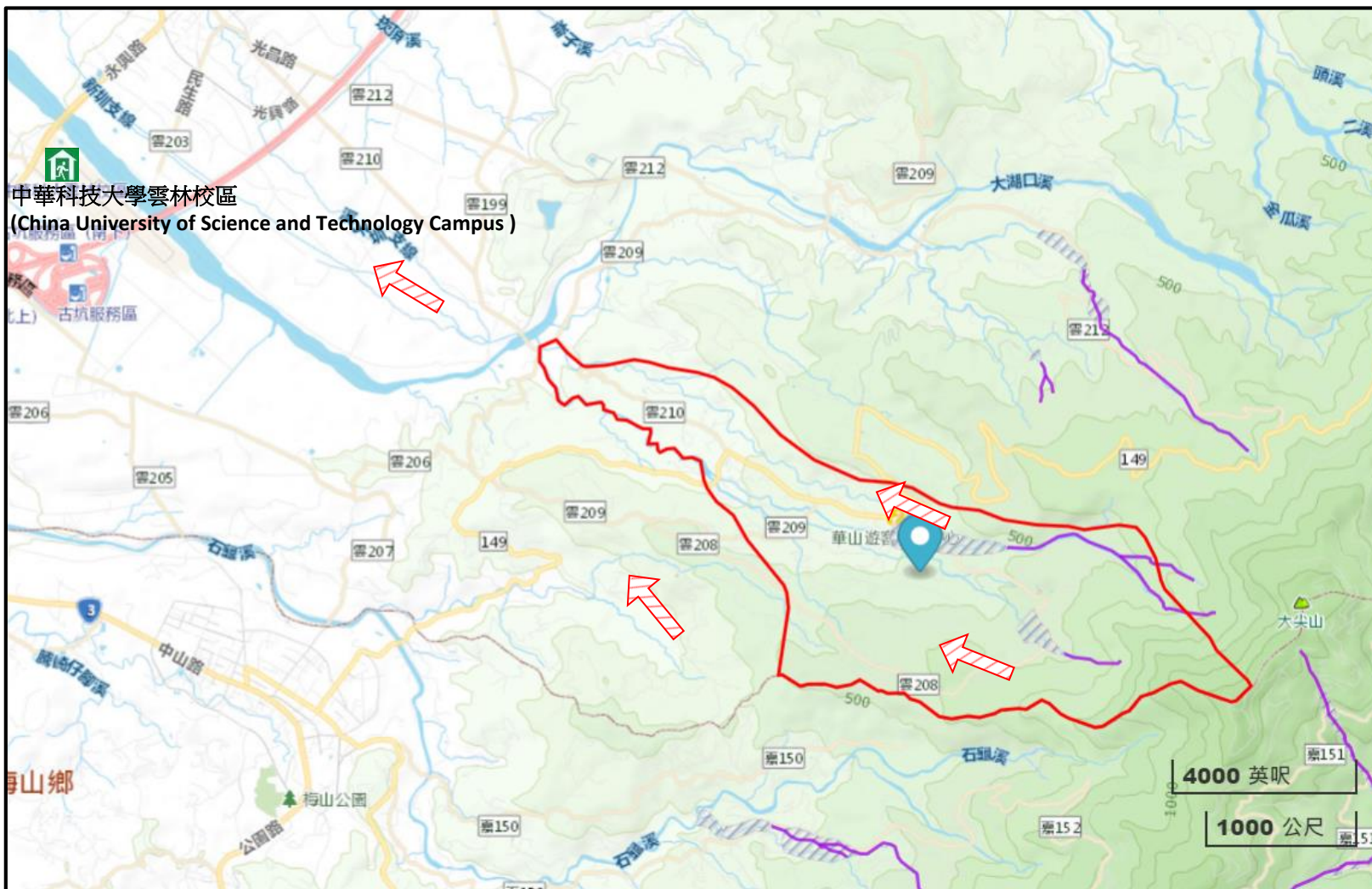
行政院農委會水土保持局
<http://246.swcb.gov.tw/>
經濟部水利署
<http://www.wra.gov.tw/>
交通部公路總局
<http://www.thb.gov.tw/>







避難原則

土石流:前往溪流兩側高地疏散

避難收容處所

地點:中華科技大學雲林校區 
容納: 44人
地址:崁腳村南昌6-26號
電話: 05-7709666



| 圖例 | 行政區域界線 | 標示 | 設施 | 土石流災害潛勢 |
|----|-------------------------------------------------------------------------------------------|---------------------------------------------------------------------------------------------|----------------------------------------------------------------------------------------------|---------------------------------------------------------------------------------------------------|
| |  村(里)界 |  疏散方向 |  室內避難處所 |  土石流潛勢溪流影響範圍 |
| | |  適用土石流災害 | |  土石流潛勢溪流 |

雲林縣古坑鄉桂林村土石流防災地圖

防災資訊

行政區位圖



總人口數：1,090人

災害通報單位及人員

古坑鄉災害應變中心
電話:05-582-8919
村長-黃煌儀
電話:05-590-0338
古坑分駐所
電話:05-582-1324
古坑消防分隊
電話:05-582-1537

防災資訊網站

行政院農委會水土保持局
<http://246.swcb.gov.tw/>
經濟部水利署
<http://www.wra.gov.tw/>
交通部公路總局
<http://www.thb.gov.tw/>

避難原則

土石流:前往溪流兩側高地疏散

避難收容處所

地點: 桂林國小
容納: 150人
地址: 桂林村桂林95號
電話: 05-590-1048



古坑鄉公所113年03月製作



| 圖例 | 行政區域界線 | 標示 | 設施 | 土石流災害潛勢 |
|----|--------|-----------------|--------|------------------------|
| | 村(里)界 | 疏散方向 適用土石流災害 | 室內避難處所 | 土石流潛勢溪流影響範圍 土石流潛勢溪流 |

雲林縣古坑鄉樟湖村土石流防災地圖

防災資訊

行政區位圖



總人口數：447人

災害通報單位及人員

古坑鄉災害應變中心
電話:05-582-8919
村長-林政國
電話: 05-581-1236
古坑分駐所
電話:05-582-1324
古坑消防分隊
電話:05-582-1537
草嶺消防小隊
電話:05-583-1507

防災資訊網站

行政院農委會水土保持局
<http://246.swcb.gov.tw/>
經濟部水利署
<http://www.wra.gov.tw/>
交通部公路總局
<http://www.thb.gov.tw/>

避難原則

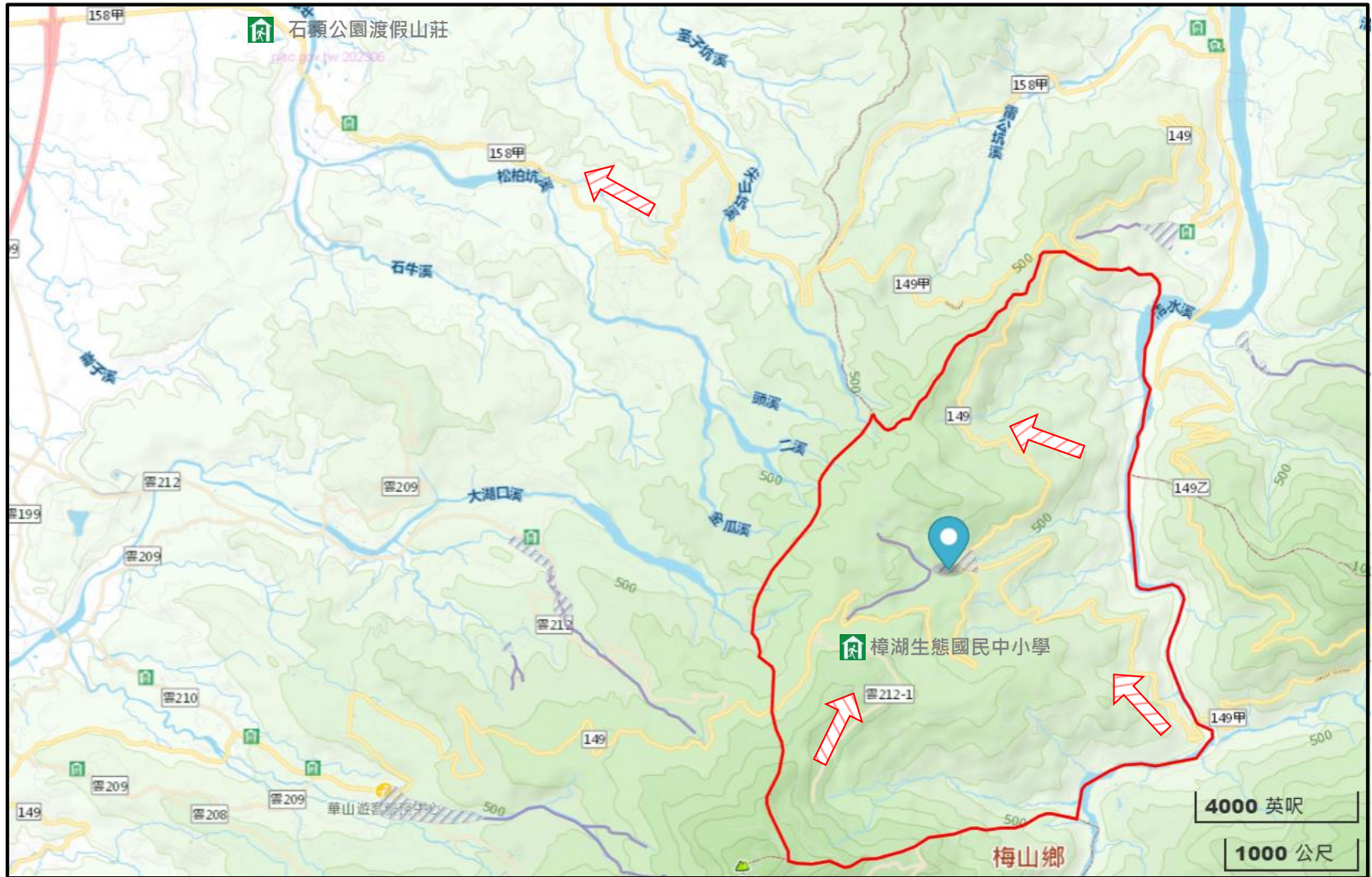
土石流:前往溪流兩側高地疏散

避難收容處所

地點: 石頭公園渡假山莊
容納: 130人
地址: 朝陽路1-286號
電話: 05-582-9829
地點: 樟湖生態國民中小學
容納: 50人
地址: 樟湖村石橋50-2號
電話: 05-5901529



古坑鄉公所113年03月製作



| 圖例 | 行政區域界線 | 標示 | 設施 | 土石流災害潛勢 |
|----|--------|-------|------|---------|
| | | 村(里)界 | | 室內避難處所 |

雲林縣古坑鄉草嶺村土石流防災地圖

防災資訊

行政區位圖



總人口數：554人

災害通報單位及人員

古坑鄉災害應變中心
電話:05-582-8919
村長-陳兵通
電話:05-583-1269
古坑分駐所
電話:05-582-1324
古坑消防分隊
電話:05-582-1537
草嶺消防小隊
電話:05-583-1507

防災資訊網站

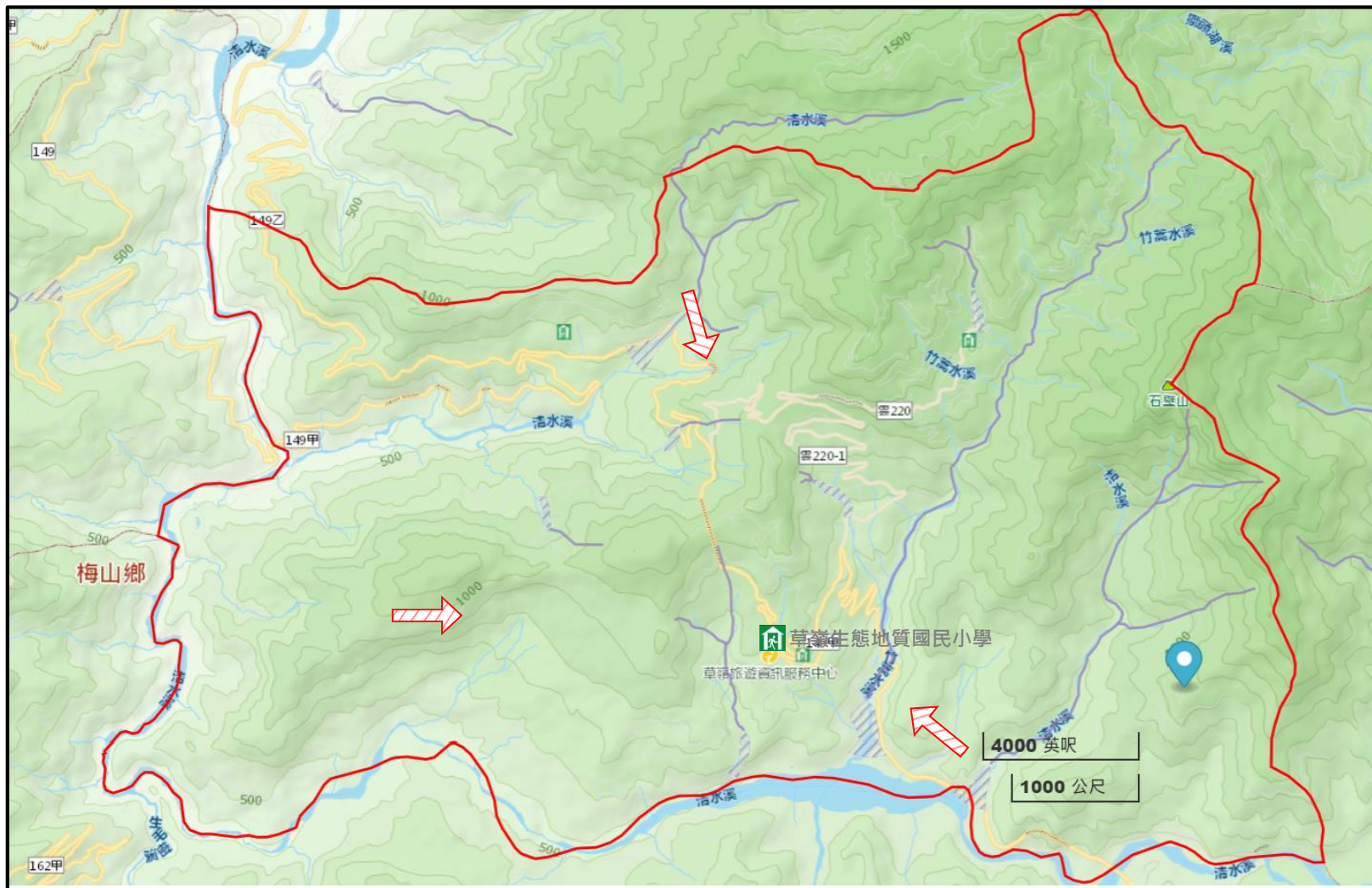
行政院農委會水土保持局
<http://246.swcb.gov.tw/>
經濟部水利署
<http://www.wra.gov.tw/>
交通部公路總局
<http://www.thb.gov.tw/>




避難原則

土石流:前往溪流兩側高地疏散

避難收容處所

地點:草嶺生態地質國民小學 
容納: 100人
地址:草嶺村56-8號
電話: 05-583-1010



| 圖例 | 行政區域界線 | 標示 | 設施 | 土石流災害潛勢 |
|----|-------------------------------------------------------------------------------------------|-----------------------------------------------------------------------------------------------------------------------------------------------------------------------------------------|----------------------------------------------------------------------------------------------|----------------------------------------------------------------------------------------------------------------------------------------------------------------------------------------------------|
| |  村(里)界 |  疏散方向  適用土石流災害 |  室內避難處所 |  土石流潛勢溪流影響範圍  土石流潛勢溪流 |