

雲林縣莿桐鄉 地震災害潛勢圖



圖例

 鄉鎮市界

 村里界

中長期收容人數

 0-20人

 21-40人

 41-60人

 61-80人




模擬軟體：TELES

事件：梅山斷層

芮氏規模：7.0

震源深度：10公里

震源型態：線源

1 0.5 0 1
 公里

雲林縣莿桐鄉 地震災害潛勢圖



圖例

 鄉鎮市界

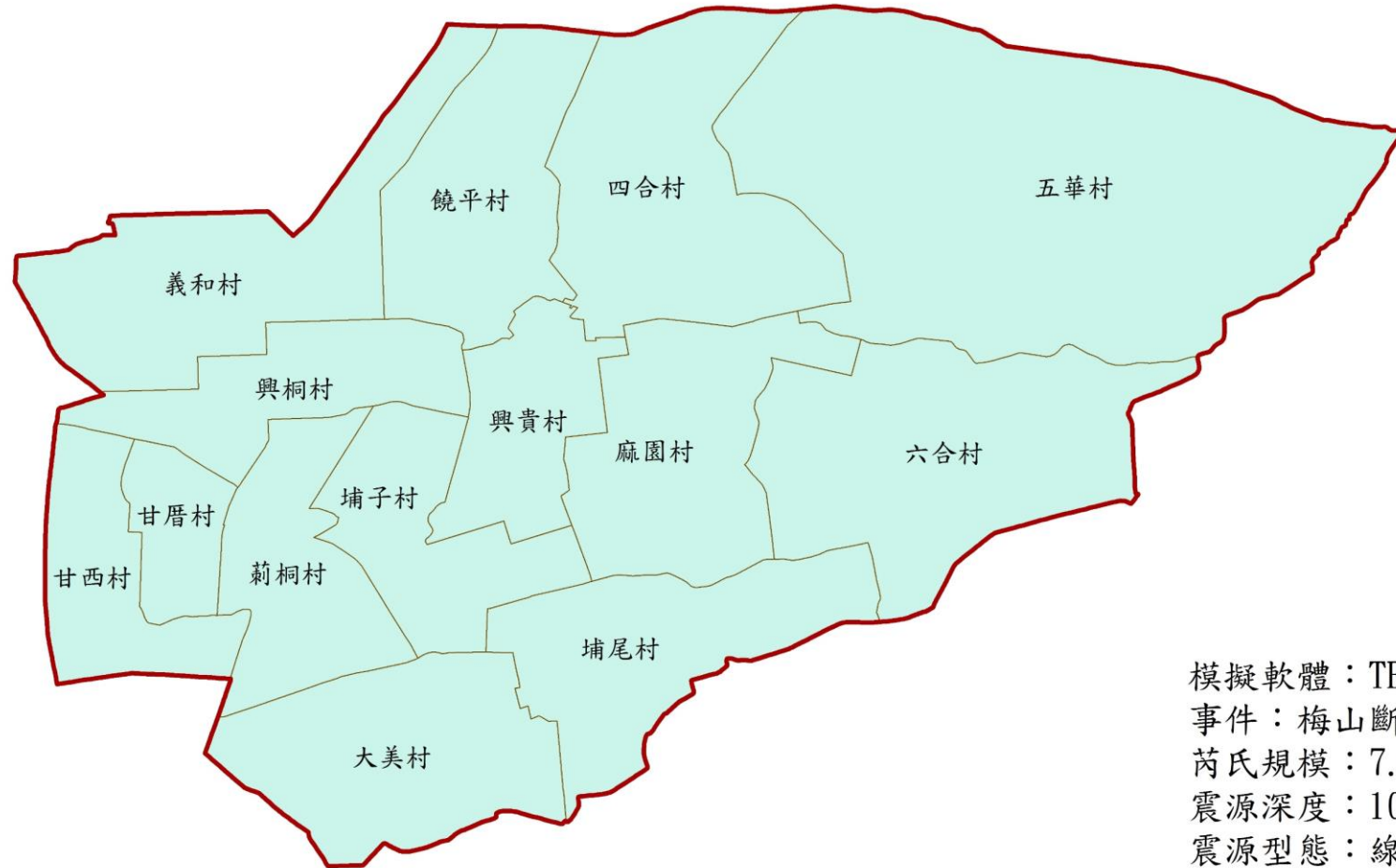
 村里界

日間發生死傷人數

 0-1人

 1-2人

 2-3人



模擬軟體：TELES

事件：梅山斷層

芮氏規模：7.0

震源深度：10公里

震源型態：線源

1 0.5 0 1 公里

雲林縣莿桐鄉 地震災害潛勢圖



圖例

 鄉鎮市界

 村里界

地表最大加速度(PGA)

 6弱

 6強

 7級



模擬軟體：TELES

事件：梅山斷層

芮氏規模：7.0

震源深度：10公里

震源型態：線源

1 0.5 0 1 公里

雲林縣莿桐鄉 地震災害潛勢圖



圖例

 鄉鎮市界

 村里界

夜間發生死傷人數

 0-1人

 1-2人

 2-3人



模擬軟體：TELES

事件：梅山斷層

芮氏規模：7.0

震源深度：10公里

震源型態：線源

1 0.5 0 1 公里

雲林縣莿桐鄉 地震災害潛勢圖



圖例


 鄉鎮市界


 村里界

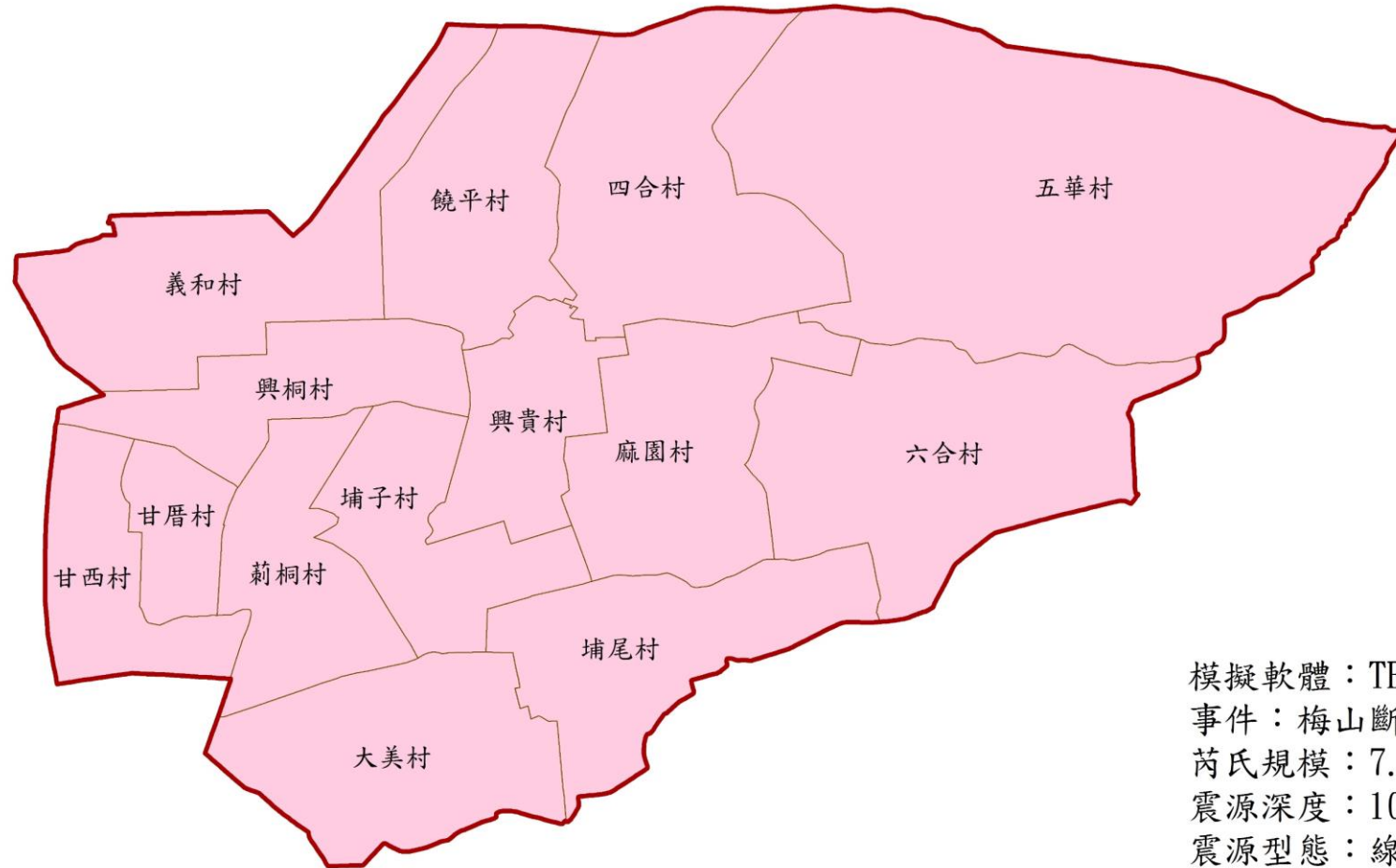
建築物半倒棟數

 0-5棟

 5.1-10棟

 10.1-15棟

 15.1-20棟



模擬軟體：TELES

事件：梅山斷層

芮氏規模：7.0

震源深度：10公里

震源型態：線源

1 0.5 0 1 公里

雲林縣莿桐鄉 地震災害潛勢圖



圖例


 鄉鎮市界


 村里界

建築物全倒棟數

 0-5棟

 5.1-10棟

 10.1-15棟

 15.1-20棟



模擬軟體：TELES

事件：梅山斷層

芮氏規模：7.0

震源深度：10公里

震源型態：線源

1 0.5 0 1 公里

雲林縣莿桐鄉 地震災害潛勢圖



圖例

 鄉鎮市界

 村里界

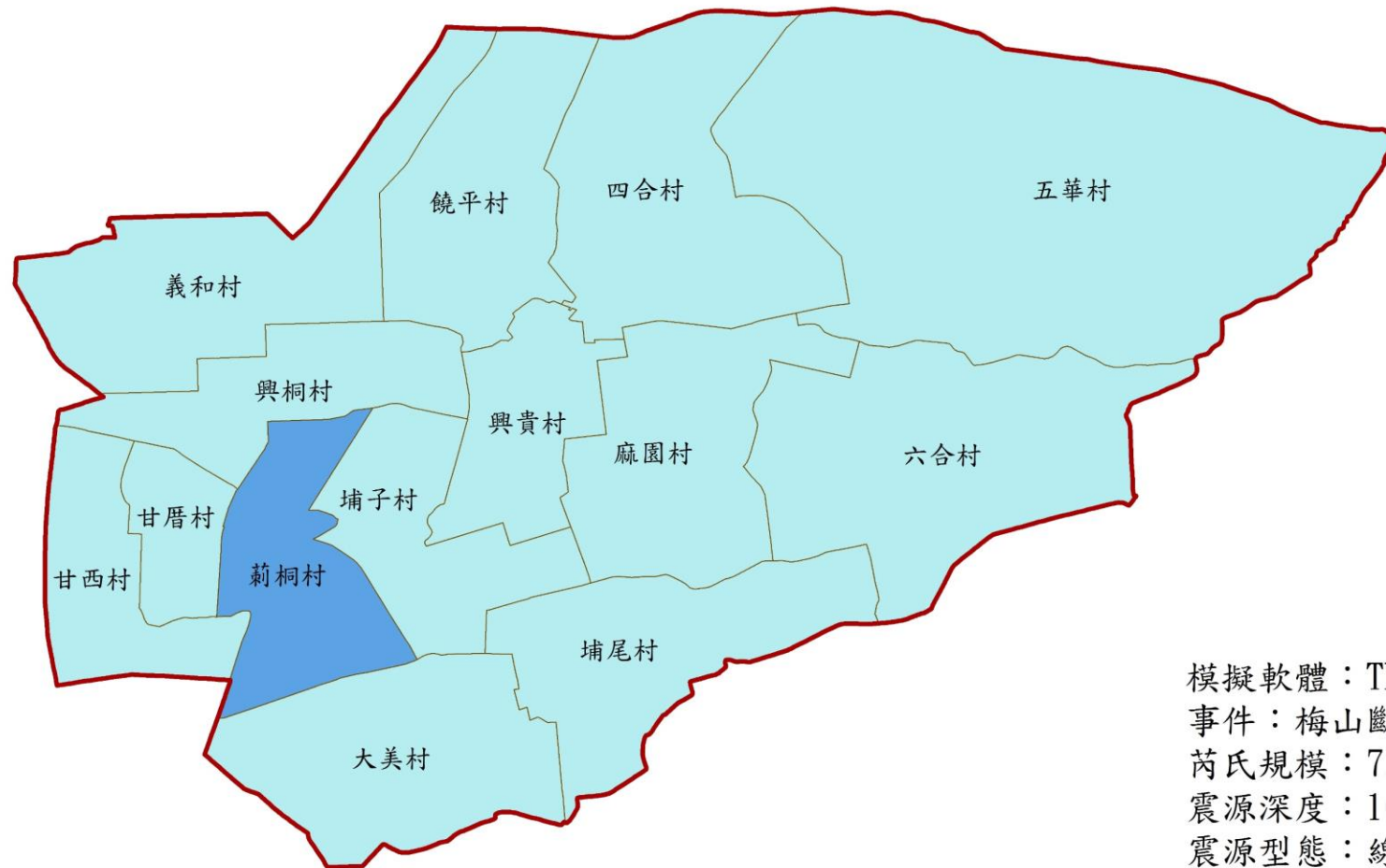
臨時避難人數

 0-20人

 21-40人

 41-60人

 61-80人



模擬軟體：TELES

事件：梅山斷層

芮氏規模：7.0

震源深度：10公里

震源型態：線源

