

永續提升人行安全計畫競爭型補助計畫(第二階)

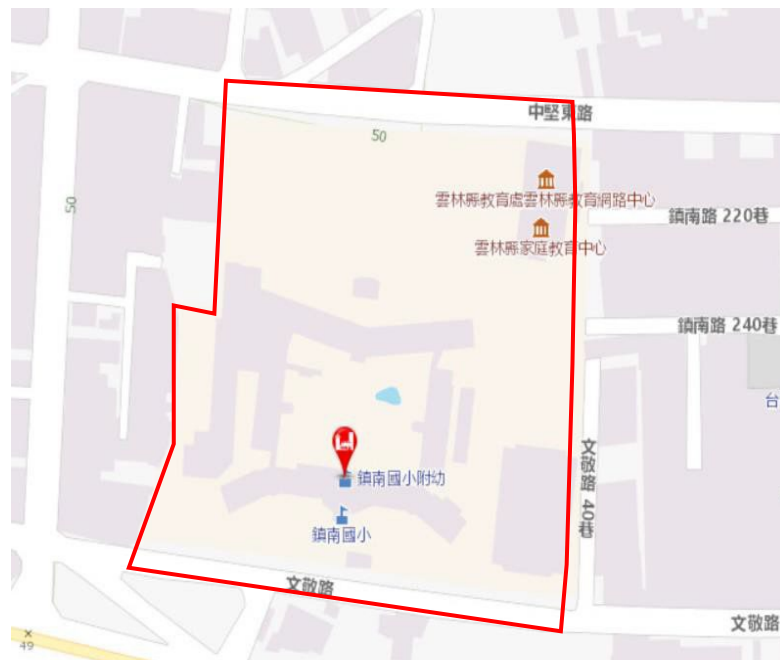
1. 雲林縣鎮南國民小學校園周邊暨行車安全道路改善計畫
2. 雲林縣北港鎮好收國小學通學步道建置及改善工程
3. 大埤國中周邊人行環境暨行車安全道路改善工程
4. 雲林縣斗六市明德路永續提升人行安全計畫
5. 雲林縣虎尾鎮拯民國小周邊人行環境景觀整體改善工程
6. 雲林縣古坑鄉湳仔綠色隧道人行步道改善工程
7. 雲林縣臺西鄉立圖書館及五港路周邊人行環境建置工程
8. 雲林縣斗南鎮建國三路人行環境暨路口改善工程
9. 雲林縣西螺鎮公正路人行道及周邊環境改善工程
10. 雲林縣莿桐鄉莿桐北路一段及莿桐南路一段永續提升人行安全計畫
11. 雲林縣西螺鎮大同路部分路段綠廊改善工程



工程名稱:1

雲林縣鎮南國民小學校園周邊暨行車安全道路改善計畫

- 改善項目：針對鎮南國小周圍通學步道，包含文敬路及中堅東路通學步道改善、道路整修、校園內部改善。
 - 1.改善周圍通學步道。
 - 2.改善文敬路及中堅東路道路，AC鋪面重新創鋪新增避車彎。
 - 3.在校園內新設家長接送區，可避免上下學時交通壅塞。
- ◆施工地點:鎮南國小周圍通學步道以及文敬路、中堅東路道路改善。
- ◆目前進度：工程招標中
- ◆完工日期：115年5月15日
- ◆基地位置：



- ◆其他公開訊息：提案單位-鎮南國小

◆施工照片：



施工前

施工中

施工後



施工前

施工中

施工後



施工前

施工中

施工後

工程名稱:2

雲林縣北港鎮好收國小學通學步道建置及改善工程

◆改善項目：虎尾鎮林森路一段及二段等相關路口改善計畫

(1)規劃行人安全步道空間，實現本交通。

(2)提升道路之安全性與服務品質。

(3)建置街道設施，增進用路安全。

(4)以「連續性」之通行路徑治理目標。

◆施工地點：好收國小周邊人行道

◆目前進度：施工中

◆完工日期：115年4月22日

◆基地位置：



◆其他公開訊息：提案單位-北港鎮公所

◆施工照片：

施工前

施工中

施工後

施工前

施工中

施工後

施工前

施工中

施工後

工程名稱:3

大埤國中周邊人行環境暨行車安全道路改善工程

◆改善項目：雲林縣大埤鄉民權路改善計畫

- (1)改善老舊AC、依據步道設置調撥路幅。
- (2)設置人行道連接一期及未來三期工程，串聯市區中心及村落。
- (3)步道設置欄杆加強人行安全。

◆施工地點：雲林縣大埤鄉民權路(大埤國中尾端)

◆目前進度：工程招標中

◆完工日期：115年2月28日

◆基地位置：



位置:民權路

◆其他公開訊息：提案單位-大埤鄉公所

◆現況照片：



工程名稱:4

雲林縣斗六市明德路永續提升人行安全計畫

◆改善項目：針對明德路路側人行道進行優化工作，包含建置人行專用道、公共植栽綠帶等機能設施，提升明德路人行空間舒適度

(1)新設實體分隔人行道，改善既有道路人行空間設施。

(2)車道重新規劃配置。

(3)優化路側排水效能。

(4)道路鋪面改善。

◆施工地點：雲林縣斗六市明德路(大學路二段至雲林路二段)

◆目前進度：規劃設計中

◆完工日期：114年12月31日

◆基地位置：



◆其他公開訊息：提案單位-斗六市公所

◆施工照片：



施工前

施工中

施工後



施工前

施工中

施工後



施工前

施工中

施工後

工程名稱:5

雲林縣虎尾鎮拯民國小周邊人行環境景觀整體改善工程

◆改善項目：本計畫範圍位於雲林縣虎尾鎮，施作範圍拯民國小周邊道路人行環境改善，增設徒步系統建置、實施道路養護整建及部分路口改善。

- 1.改善周圍通學步道。
- 2.改善既有溝渠，加蓋實體人行道。
- 3.改善及調整既有路邊停車情況，規劃家長接送區域。

◆施工地點:虎尾鎮拯民國小周圍

◆目前進度：工程招標中

◆完工日期：115年2月28日

◆基地位置：



◆其他公開訊息：提案單位-虎尾鎮公所

◆施工照片：



施工前

施工中

施工後



施工前

施工中

施工後



施工前

施工中

施工後

工程名稱:6

雲林縣古坑鄉湳仔綠色隧道人行步道改善工程

◆改善項目：古坑鄉湳仔村綠色隧道末端三角地帶等相關路口改善計畫

(1)預計改善人行道 $W=2m$ 、 $L=1330m$ 。

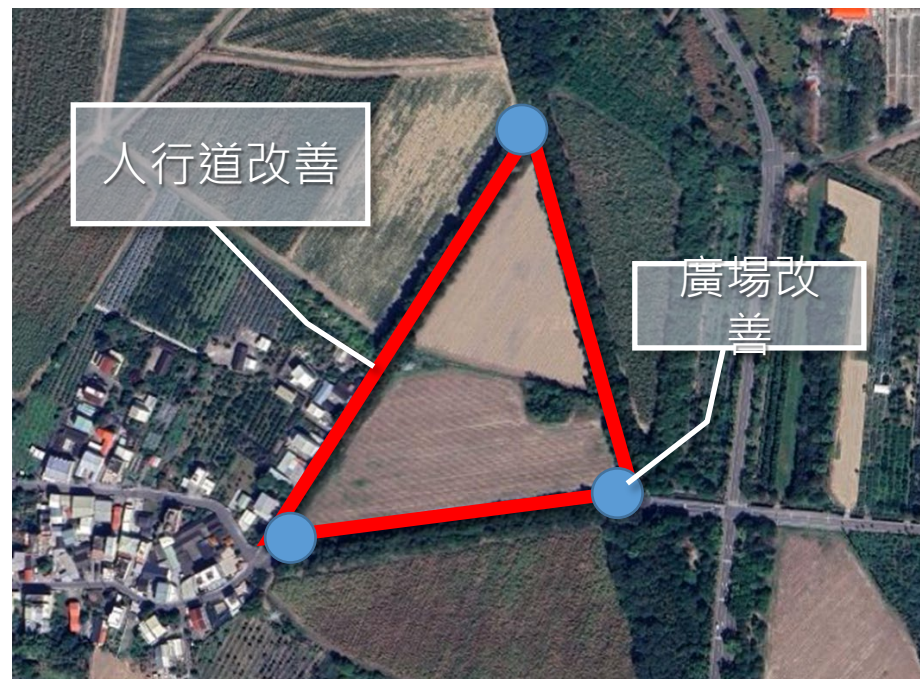
(2)預計改善路口廣場3處: $A=230.5m^2$ 。

◆施工地點：湳仔村綠色隧道末端三角地帶

◆目前進度：工程招標中

◆完工日期：預計115年3月10日

◆基地位置：如右圖



◆其他公開訊息：提案單位-古坑鄉公所

◆施工照片：



施工前

施工中

施工後



施工前

施工中

施工後



施工前

施工中

施工後

工程名稱:7

雲林縣臺西鄉立圖書館及五港路周邊人行環境建置工程

◆改善項目：雲林縣臺西鄉立圖書館及五港路周邊人行環境建置工程

- (1)新設實體分隔人行道。
- (2)劃設標線型人行道。
- (3)危險路口改善。

◆施工地點：臺西鄉五港路

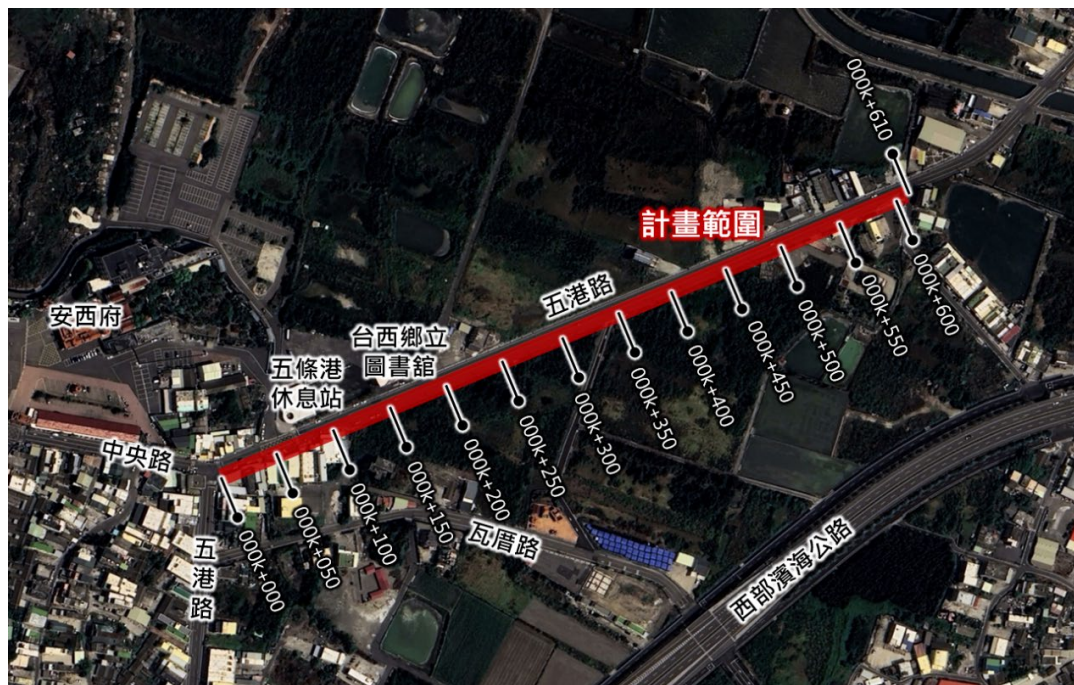
◆目前進度：規劃設計中

◆完工日期：115年6月10日
(預計)

◆基地位置：臺西鄉五港路

◆其他公開訊息：

提案單位-雲林縣臺西鄉公所



◆施工照片：



施工前

施工中

施工後



施工前

施工中

施工後



施工前

施工中

施工後

工程名稱:8

雲林縣斗南鎮建國三路人行環境暨路口改善工程

◆改善項目：規劃改善建國三路人行環境，建構完整之無障礙空間。

(1)既有人行道鋪面改善。

(2)人行動線障礙排除。

(3)車道寬度調整。

◆施工地點：斗南鎮建國三路(明昌路至南昌西路)

◆目前進度：規劃設計中

◆完工日期：114年12月31日(預定)

◆基地位置：



◆其他公開訊息：提案單位-雲林縣斗南鎮公所

◆施工照片：



施工前

施工中

施工後



施工前

施工中

施工後



施工前

施工中

施工後

工程名稱:9

雲林縣西螺鎮公正路人行道及周邊環境改善工程

◆改善項目：公正路提升人行安全計畫

1. 新闢淨寬1.5公尺寬人行道，長1200公尺。
2. 淨寬拓寬人行道至1.5公尺寬，長100公尺。
3. 翻新人行道鋪面，長1000公尺。
4. 配合新設人行道，重新設計路口截角，行穿線退縮，建立行人安全停等空間及完善的無障礙導盲設施。

◆施工地點：公正路

◆目前進度：細部設計審查中

◆完工日期：115年8月11日(預計)

◆基地位置：

◆其他公開訊息：提案單位-雲林縣西螺鎮



◆施工照片：



施工前

工程名稱:10

雲林縣莿桐鄉莿桐北路一段及莿桐南路一段永續提升人行安全計畫

◆改善項目：莿桐北路一段及莿桐南路一段永續提升人行安全計畫

1. 有效提升人行防護安全，提供居民安全舒適的步行及車輛通行空間。
2. 整體營造莿桐社區優質人行環境改善，提供居民更適居生活空間。
3. 道路平整度提升改善，增加行車安全及舒適性。
4. 改善現有潛在危險性之道路公共設施，避免危及民眾生命安全。
5. 提升當地居民生活品質、維持人行空間使用效益。

◆施工地點：莿桐北路一段及莿桐南路一段

◆目前進度：細部設計審查中

◆完工日期：115年2月28日(預計)

◆基地位置：



◆其他公開訊息：提案單位-莿桐鄉公所

位置:莿桐北路一段及莿桐南路一段

◆施工照片：



施工前

施工中

施工後



施工前

施工中

施工後



施工前

施工中

施工後

工程名稱:11

雲林縣西螺鎮大同路部分路段綠廊改善工程

◆改善項目：大同路與台1線提升人行安全計畫

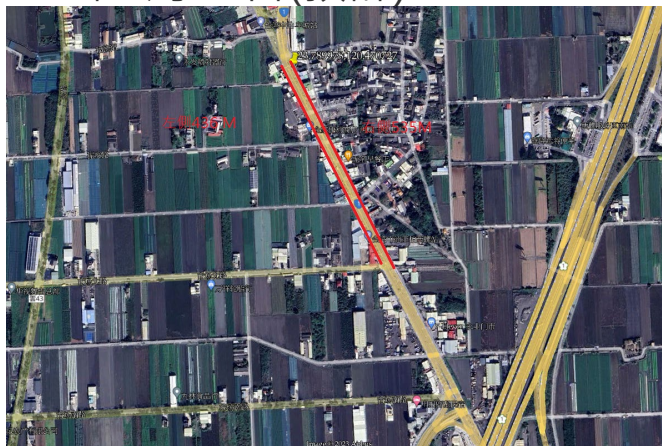
1. 於台一線兩側新闢淨寬2.8公尺寬人行道，長971公尺
2. 三角公園整修及增設西螺主軸意象
3. 帶狀綠廊 安全空間自行車道改善及增設打卡景點於大同路翻新帶狀綠廊，長100公尺。
4. 配合新設人行道，重新設計路口截角，行穿線退縮，建立行人安全停等空間及完善的無障礙導盲設施。

◆施工地點：大同路與台1線

◆目前進度：細部設計審查中

◆完工日期：115年3月28日(預計)

◆基地位置：



◆其他公開訊息：提案單位-雲林縣西螺鎮

◆施工照片：



施工前

施工中

施工後



施工前

施工中

施工後



施工前

施工中

施工後