

雲林縣元長鄉長南村水災防災地圖

防災資訊

行政區位圖



總人口數：3,671人

災害通報單位及人員

- 1.元長鄉災害應變中心
電話:05-788-9612
- 2.村長-李陳玉美
電話:05-788-8595
- 3.元長分駐所
電話:05-788-2009
- 4.元長消防分隊
電話:05-788-2019

防災資訊網站

農業部農村發展及水土保持署
<https://www.ardswc.gov.tw/Home/>

經濟部水利署
<http://www.wra.gov.tw/>

交通部公路總局
<http://www.thb.gov.tw/>

避難原則

水災：就地或垂直避難；低窪地區前往避難處所。淹水潛勢區為參考值，避難路線請依實際淹水狀況挑選，或請求當地消防分(小)隊協助撤離。

避難收容處所

地點：元長鄉公所容納：361人

地址：長南村仁愛街2號

電話：05-788-2222

地點：長南集會所容納：43人

地址：長北村元北路32-20號

電話：05-788-9612

地點：元長國小容納：332人

地址：長南村元西路76號

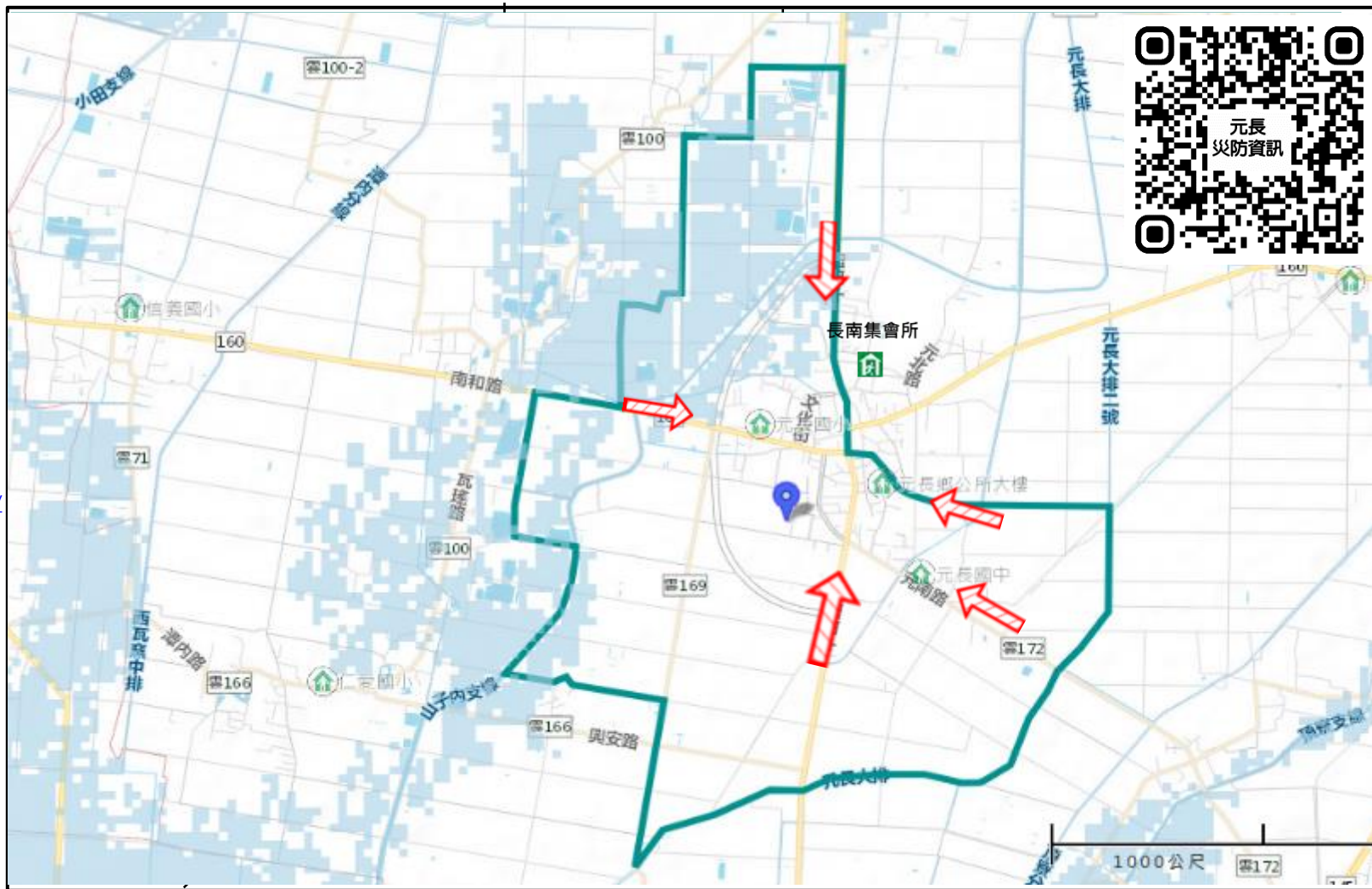
電話：05-788-2017

地點：元長國中容納：275人

地址：長南村元南路16號

電話：05-788-2012

元長鄉公所113年5月製作



元長
災防資訊

圖例	行政區域界線	標示	設施	500mm/24hr淹水潛勢
	村(里)界	疏散方向 適用水災災害	室內避難處所	淹水深度：0.5~1.0 公尺 淹水深度：2.0~3.0 公尺 淹水深度：1.0~2.0 公尺 淹水深度：>3.0 公尺

雲林縣元長鄉長北村水災防災地圖

防災資訊

行政區位圖



總人口數：1,567人

災害通報單位及人員

- 1.元長鄉災害應變中心
電話:05-788-9612
- 2.村長-李傅秀蒞
電話:05-788-5777
- 3.元長分駐所
電話:05-788-2009
- 4.元長消防分隊
電話:05-788-2019

防災資訊網站

農業部農村發展及水土保持署
<https://www.ardswc.gov.tw/Home/>


經濟部水利署
<http://www.wra.gov.tw/>

交通部公路總局
<http://www.thb.gov.tw/>

避難原則

水災：就地或垂直避難；低窪地區前往避難處所。淹水潛勢區為參考值，避難路線請依實際淹水狀況挑選，或請求當地消防分(小)隊協助撤離。

避難收容處所

地點：元長鄉公所 容納：361人 


地址：長南村仁愛街2號

電話：05-788-2222

地點：長南集會所 容納：43人 


地址：長北村元北路32-20號

電話：05-788-9612

地點：元長國小 容納：332人 

地址：長南村元西路76號

電話：05-788-2017




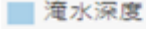



地點：元長國中 容納：275人 

地址：長南村元南路16號

電話：05-788-2012

元長鄉公所113年5月製作



圖例	行政區域界線	標示	設施	500mm/24hr淹水潛勢
	 村(里)界	 疏散方向	 室內避難處所	 淹水深度：0.5~1.0 公尺
		 適用水災災害		 淹水深度：2.0~3.0 公尺
				 淹水深度：1.0~2.0 公尺
				 淹水深度：>3.0 公尺

雲林縣元長鄉子茂村水災防災地圖

防災資訊

行政區位圖



總人口數：1,355人

災害通報單位及人員

- 1.元長鄉災害應變中心
電話:05-788-9612
- 2.村長-陳李秋香
電話:05-788-3681
- 3.元長分駐所
電話:05-788-2009
- 4.元長消防分隊
電話:05-788-2019

防災資訊網站

農業部農村發展及水土保持署
<https://www.ardswc.gov.tw/Home/>

經濟部水利署
<http://www.wra.gov.tw/>

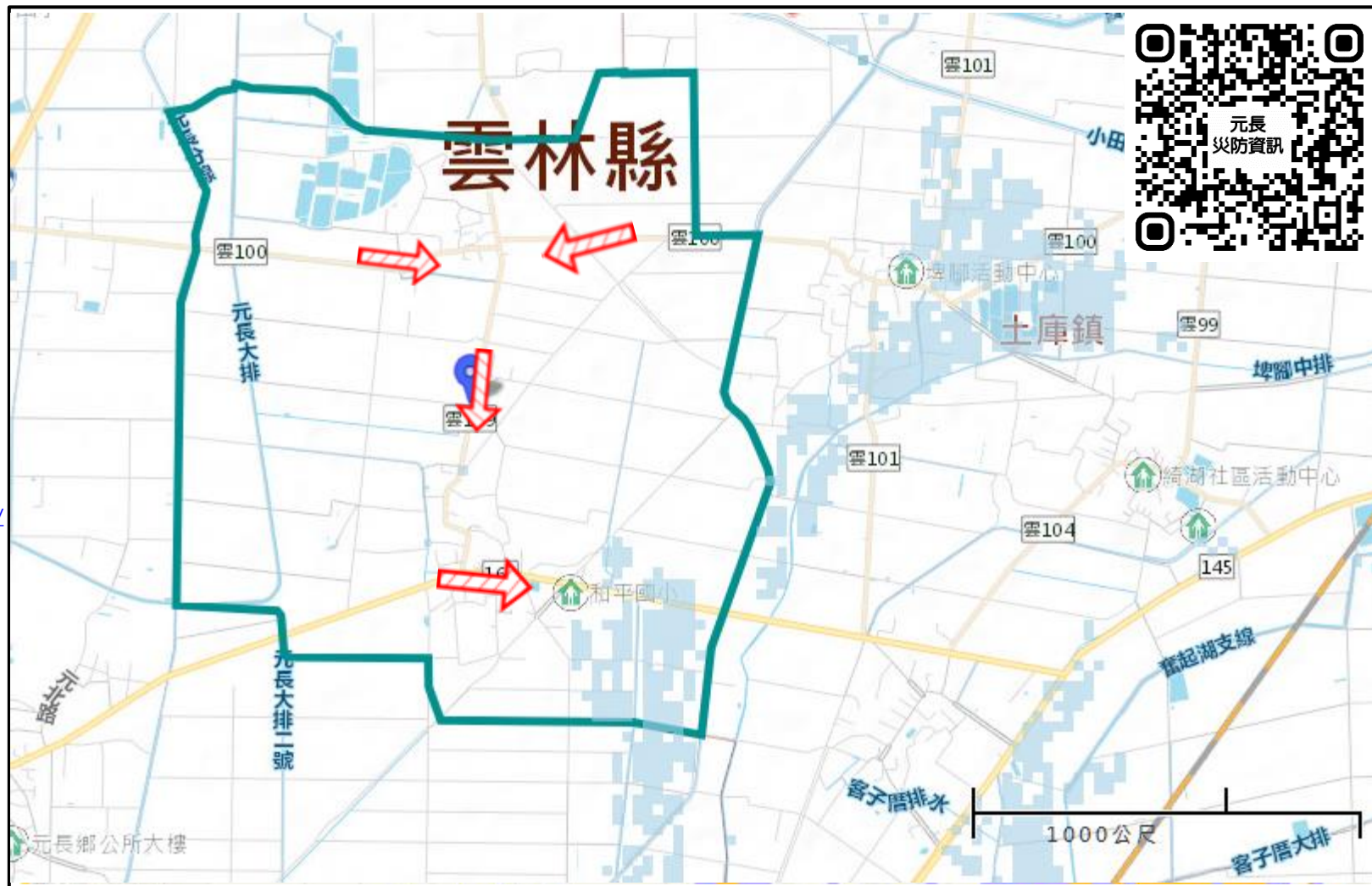
交通部公路總局
<http://www.thb.gov.tw/>

避難原則

水災：就地或垂直避難；低窪地區前往避難處所。淹水潛勢區為參考值，避難路線請依實際淹水狀況挑選，或請求當地消防分(小)隊協助撤離。

避難收容處所

地點: 和平國小
容納: 32人
地址: 子茂村子茂4號
電話: 05-788-2684



元長
災防資訊

圖例	行政區域界線	標示	設施	500mm/24hr淹水潛勢
	村(里)界	疏散方向 適用水災災害	室內避難處所	<ul style="list-style-type: none"> 淹水深度：0.5~1.0 公尺 淹水深度：2.0~3.0 公尺 淹水深度：1.0~2.0 公尺 淹水深度：>3.0 公尺

雲林縣元長鄉後湖村水災防災地圖

防災資訊

行政區位圖



總人口數：705人

災害通報單位及人員

- 1.元長鄉災害應變中心
電話:05-788-9612
- 2.村長-劉悅治
電話:05-788-1122
- 3.元長分駐所
電話:05-788-2009
- 4.元長消防分隊
電話:05-788-2019

防災資訊網站

農業部農村發展及水土保持署
<https://www.ardswc.gov.tw/Home/>

經濟部水利署
<http://www.wra.gov.tw/>

交通部公路總局
<http://www.thb.gov.tw/>

避難原則

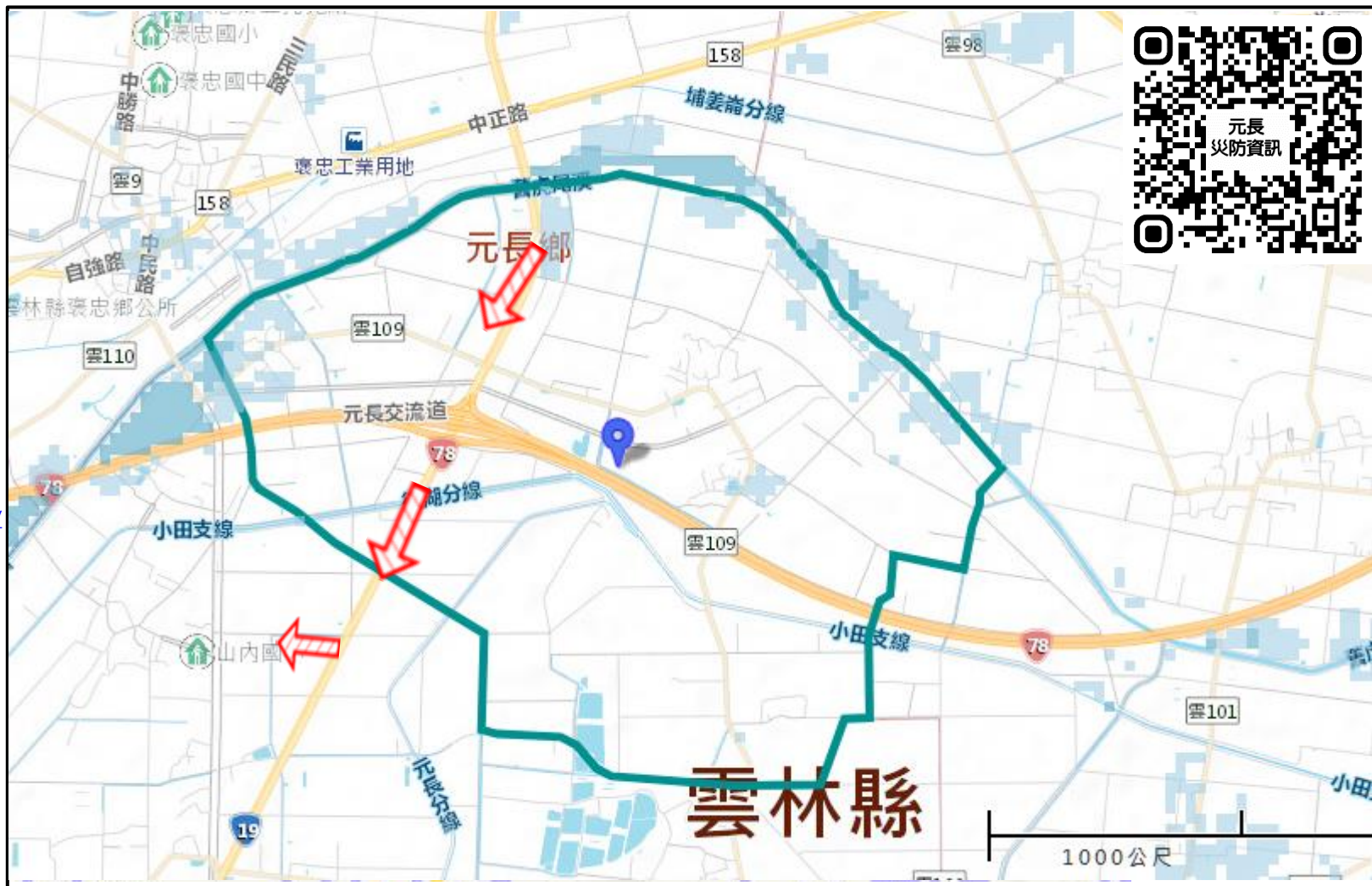
水災：就地或垂直避難；低窪地區前往避難處所。淹水潛勢區為參考值，避難路線請依實際淹水狀況挑選，或請求當地消防(小)隊協助撤離。

避難收容處所

地點：山內國小
容納：126人
地址：山內村南山路3號
電話：05-788-2152



元長
災防資訊



圖例	行政區域界線	標示	設施	500mm/24hr淹水潛勢
	村(里)界	疏散方向	室內避難處所	淹水深度：0.5~1.0 公尺
		適用水災災害		淹水深度：2.0~3.0 公尺
				淹水深度：1.0~2.0 公尺
				淹水深度：>3.0 公尺

雲林縣元長鄉山內村水災防災地圖

防災資訊

行政區位圖



總人口數：993人

災害通報單位及人員

- 1.元長鄉災害應變中心
電話:05-788-9612
- 2.村長-洪家雄
電話:05-788-5427
- 3.元長分駐所
電話:05-788-2009
- 4.元長消防分隊
電話:05-788-2019

防災資訊網站

農業部農村發展及水土保持署
<https://www.ardswc.gov.tw/Home/>

經濟部水利署
<http://www.wra.gov.tw/>

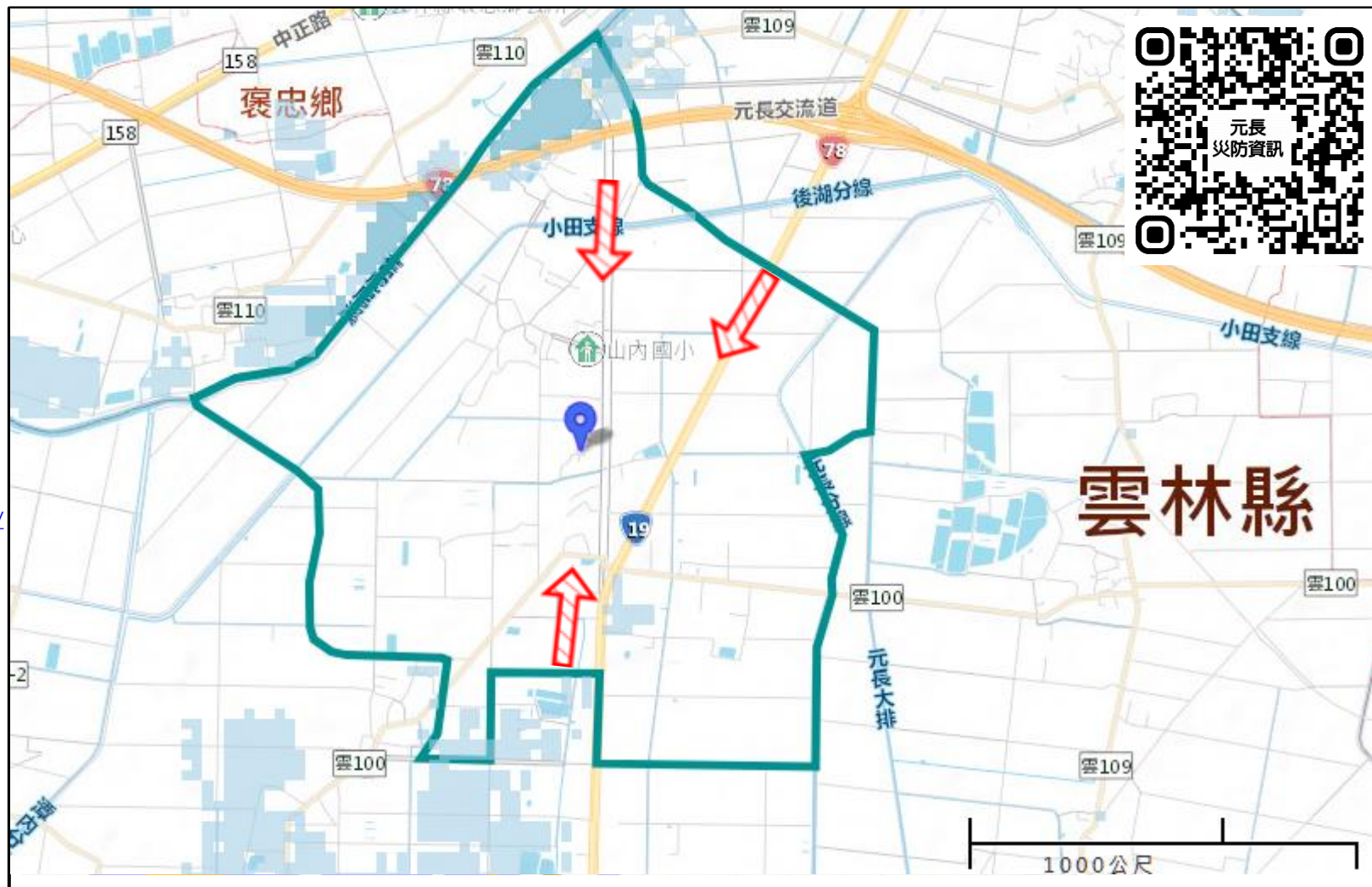
交通部公路總局
<http://www.thb.gov.tw/>

避難原則

水災：就地或垂直避難；低窪地區前往避難處所。淹水潛勢區為參考值，避難路線請依實際淹水狀況挑選，或請求當地消防分(小)隊協助撤離。

避難收容處所

地點：山內國小
容納：126人
地址：山內村南山路3號
電話：05-788-2152



元長
災防資訊

雲林縣

圖例	行政區域界線	標示	設施	500mm/24hr淹水潛勢
	村(里)界	疏散方向	室內避難處所	淹水深度：0.5~1.0 公尺
		適用地震災害		淹水深度：2.0~3.0 公尺
				淹水深度：1.0~2.0 公尺
				淹水深度：>3.0 公尺

雲林縣元長鄉合和村水災防災地圖

防災資訊

行政區位圖



總人口數：1,114人

災害通報單位及人員

- 1.元長鄉災害應變中心
電話:05-788-9612
- 2.村長-周連瑩
電話:05-788-2034
- 3.元長分駐所
電話:05-788-2009
- 4.元長消防分隊
電話:05-788-2019

防災資訊網站

農業部農村發展及水土保持署
<https://www.ardswc.gov.tw/Home/>



經濟部水利署
<http://www.wra.gov.tw/>

交通部公路總局
<http://www.thb.gov.tw/>

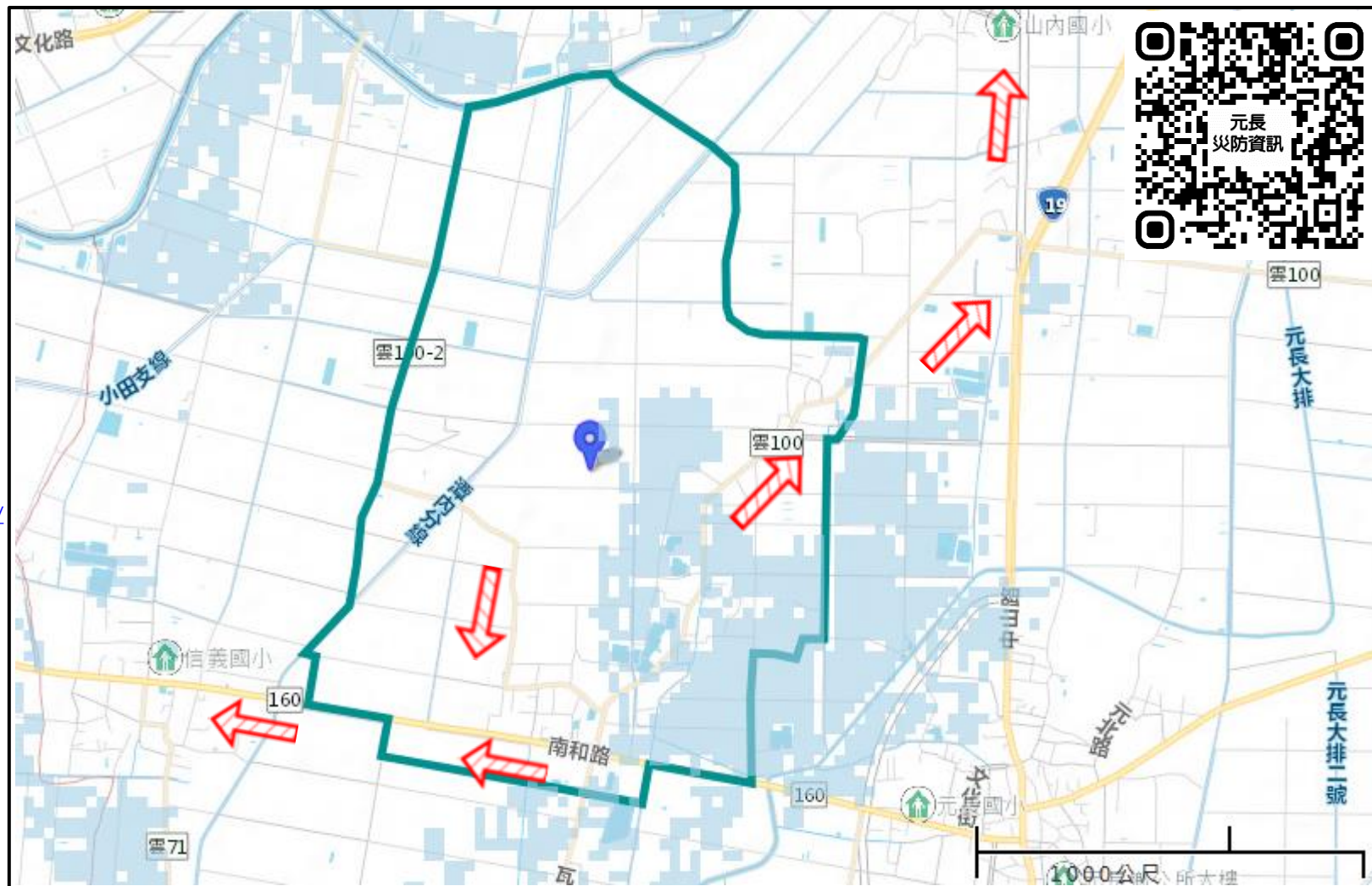
避難原則







水災：就地或垂直避難；低窪地區前往避難處所。淹水潛勢區為參考值，避難路線請依實際淹水狀況挑選，或請求當地消防分(小)隊協助撤離。

避難收容處所

- 地點：山內國小 
- 容納：126人
地址：山內村南山路3號
電話：05-788-2152
- 地點：信義國小 
- 容納：47人
地址：五塊村北水8號
電話：05-788-2712

元長鄉公所113年5月製作



圖例	行政區域界線	標示	設施	500mm/24hr淹水潛勢
	 村(里)界	 疏散方向  適用水災災害	 室內避難處所	 淹水深度：0.5~1.0 公尺  淹水深度：2.0~3.0 公尺  淹水深度：1.0~2.0 公尺  淹水深度：>3.0 公尺

雲林縣元長鄉五塊村水災防災地圖

防災資訊

行政區位圖



總人口數：887人

災害通報單位及人員

- 1.元長鄉災害應變中心
電話:05-788-9612
- 2.村長-蔡龍烟
電話:05-788-2040
- 3.元長分駐所
電話:05-788-2009
- 4.元長消防分隊
電話:05-788-2019

防災資訊網站

農業部農村發展及水土保持署
<https://www.ardswc.gov.tw/Home/>

經濟部水利署
<http://www.wra.gov.tw/>

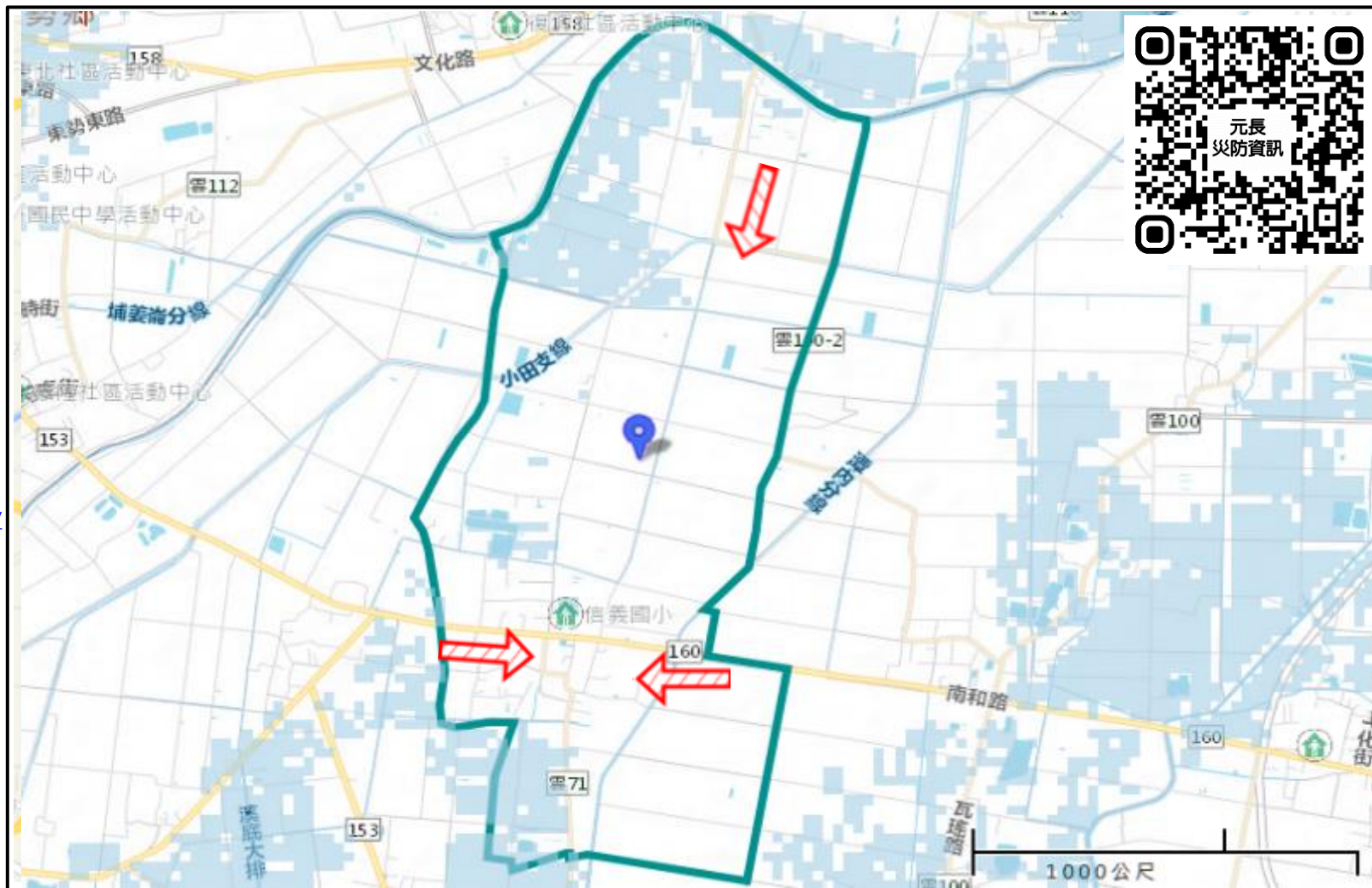
交通部公路總局
<http://www.thb.gov.tw/>

避難原則

水災：就地或垂直避難；低窪地區前往避難處所。淹水潛勢區為參考值，避難路線請依實際淹水狀況挑選，或請求當地消防分(小)隊協助撤離。

避難收容處所

地點: 信義國小
容納: 47人
地址: 五塊村北水8號
電話: 05-788-2712



元長
災防資訊

圖例	行政區域界線	標示	設施	500mm/24hr淹水潛勢
	村(里)界	疏散方向 適用水災災害	室內避難處所	淹水深度：0.5~1.0 公尺 淹水深度：2.0~3.0 公尺 淹水深度：1.0~2.0 公尺 淹水深度：>3.0 公尺

雲林縣元長鄉潭西村水災防災地圖

防災資訊

行政區位圖



總人口數：731人

災害通報單位及人員

- 1.元長鄉災害應變中心
電話:05-788-9612
- 2.村長-李忠信
電話:05-788-2804
- 3.元長分駐所
電話:05-788-2009
- 4.元長消防分隊
電話:05-788-2019

防災資訊網站

農業部農村發展及水土保持署
<https://www.ardswc.gov.tw/Home/>

經濟部水利署
<http://www.wra.gov.tw/>

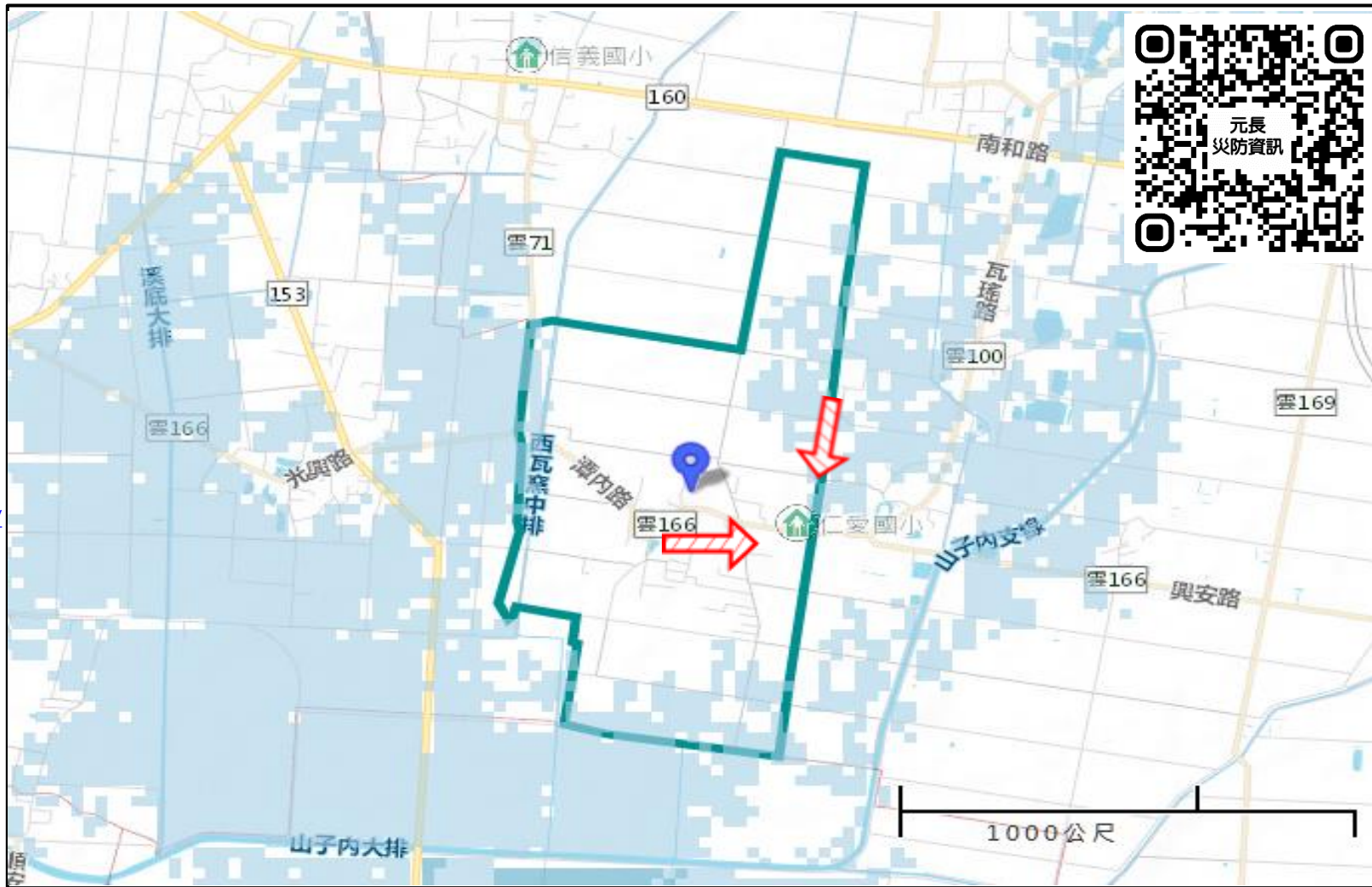
交通部公路總局
<http://www.thb.gov.tw/>

避難原則

水災：就地或垂直避難；低窪地區前往避難處所。淹水潛勢區為參考值，避難路線請依實際淹水狀況挑選，或請求當地消防分(小)隊協助撤離。

避難收容處所

地點: 仁愛國小
容納: 53人
地址: 潭西村潭內路1號
電話: 05-788-2710



元長
災防資訊

圖例	行政區域界線	標示	設施	500mm/24hr淹水潛勢
	村(里)界	疏散方向	室內避難處所	淹水深度：0.5~1.0 公尺
		適用水災災害		淹水深度：2.0~3.0 公尺
				淹水深度：1.0~2.0 公尺
				淹水深度：>3.0 公尺

雲林縣元長鄉潭東村水災防災地圖

防災資訊

行政區位圖



總人口數：621人

災害通報單位及人員

- 1.元長鄉災害應變中心
電話:05-788-9612
- 2.村長-蕭宗獻
電話:05-788-4026
- 3.元長分駐所
電話:05-788-2009
- 4.元長消防分隊
電話:05-788-2019

防災資訊網站

農業部農村發展及水土保持署
<https://www.ardswc.gov.tw/Home/>

經濟部水利署
<http://www.wra.gov.tw/>

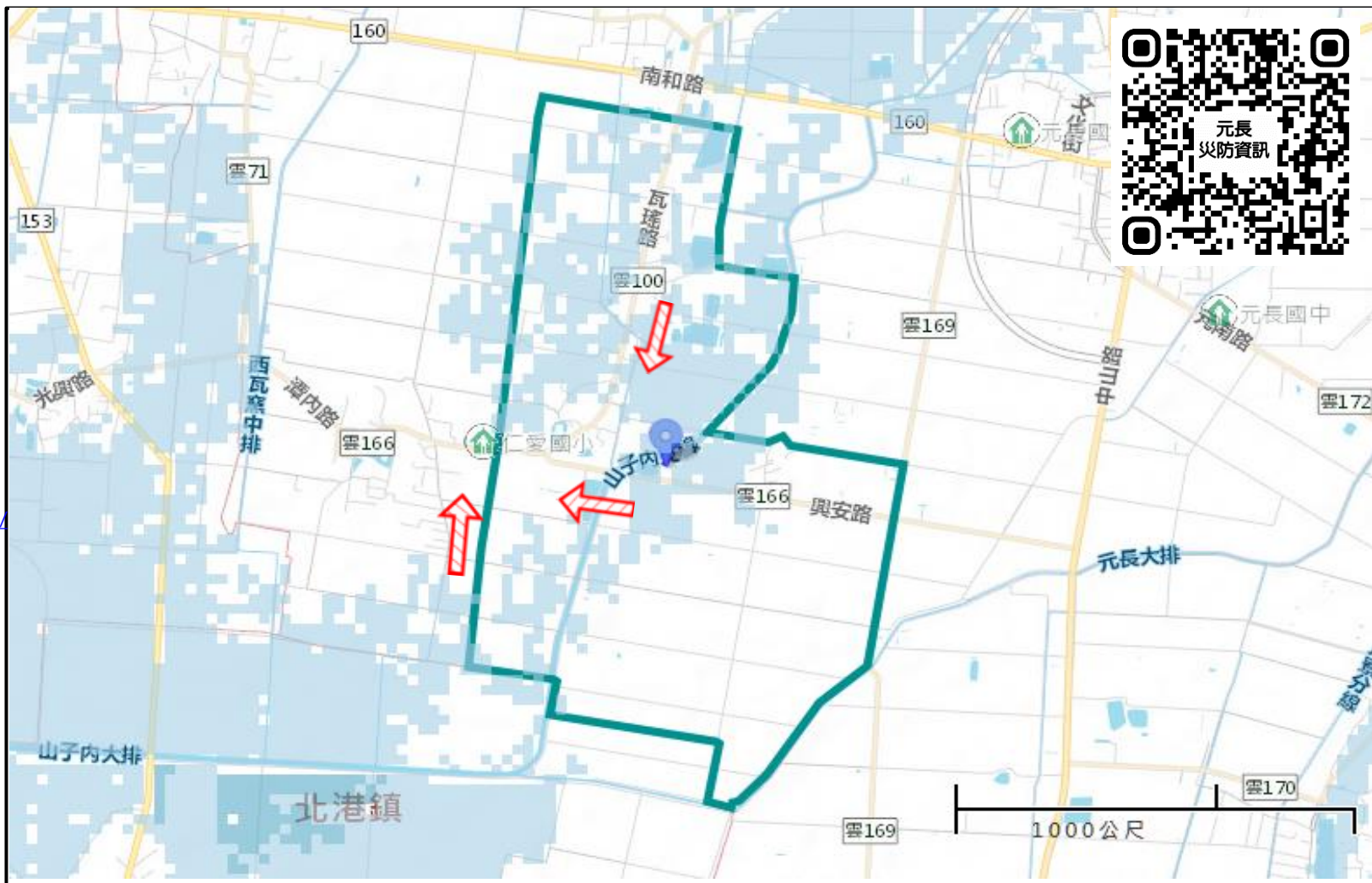
交通部公路總局
<http://www.thb.gov.tw/>

避難原則

水災：就地或垂直避難；低窪地區前往避難處所。淹水潛勢區為參考值，避難路線請依實際淹水狀況挑選，或請求當地消防分(小)隊協助撤離。

避難收容處所

地點：仁愛國小
容納：53人
地址：潭西村潭內路1號
電話：05-788-2710



元長
災防資訊

圖例	行政區域界線	標示	設施	500mm/24hr淹水潛勢
	村(里)界	疏散方向	室內避難處所	淹水深度：0.5~1.0 公尺
		適用水災災害		淹水深度：2.0~3.0 公尺
				淹水深度：1.0~2.0 公尺
				淹水深度：>3.0 公尺

雲林縣元長鄉客厝村水災防災地圖

防災資訊

行政區位圖



總人口數：863人

災害通報單位及人員

- 1.元長鄉災害應變中心
電話:05-788-9612
- 2.村長-吳朝慶
電話:05-788-2024
- 3.客厝派出所
電話:05-788-2764
- 4.元長消防分隊
電話:05-788-2019

防災資訊網站

農業部農村發展及水土保持署
<https://www.ardswc.gov.tw/Home/>

經濟部水利署
<http://www.wra.gov.tw/>

交通部公路總局
<http://www.thb.gov.tw/>

避難原則

水災：就地或垂直避難；低窪地區前往避難處所。淹水潛勢區為參考值，避難路線請依實際淹水狀況挑選，或請求當地消防分(小)隊協助撤離。

避難收容處所

地點：客厝國小 
容納：54人
地址：頂寮村頂寮路11號
電話：05-788-2718



元長
災防資訊

圖例	行政區域界線	標示	設施	500mm/24hr淹水潛勢
	村(里)界	疏散方向 適用水災災害	室內避難處所	淹水深度：0.5~1.0 公尺 淹水深度：2.0~3.0 公尺 淹水深度：1.0~2.0 公尺 淹水深度：>3.0 公尺

雲林縣元長鄉卓運村水災防災地圖

防災資訊

行政區位圖



總人口數：343人

災害通報單位及人員

- 1.元長鄉災害應變中心
電話:05-788-9612
- 2.村長-陳仁忠
電話:05-798-1916
- 3.鹿寮派出所
電話:05-798-3725
- 4.元長消防分隊
電話:05-788-2019

防災資訊網站

農業部農村發展及水土保持署
<https://www.ardswc.gov.tw/Home/>

經濟部水利署
<http://www.wra.gov.tw/>

交通部公路總局
<http://www.thb.gov.tw/>

避難原則

水災：就地或垂直避難；低窪地區前往避難處所。淹水潛勢區為參考值，避難路線請依實際淹水狀況挑選，或請求當地消防分(小)隊協助撤離。

避難收容處所

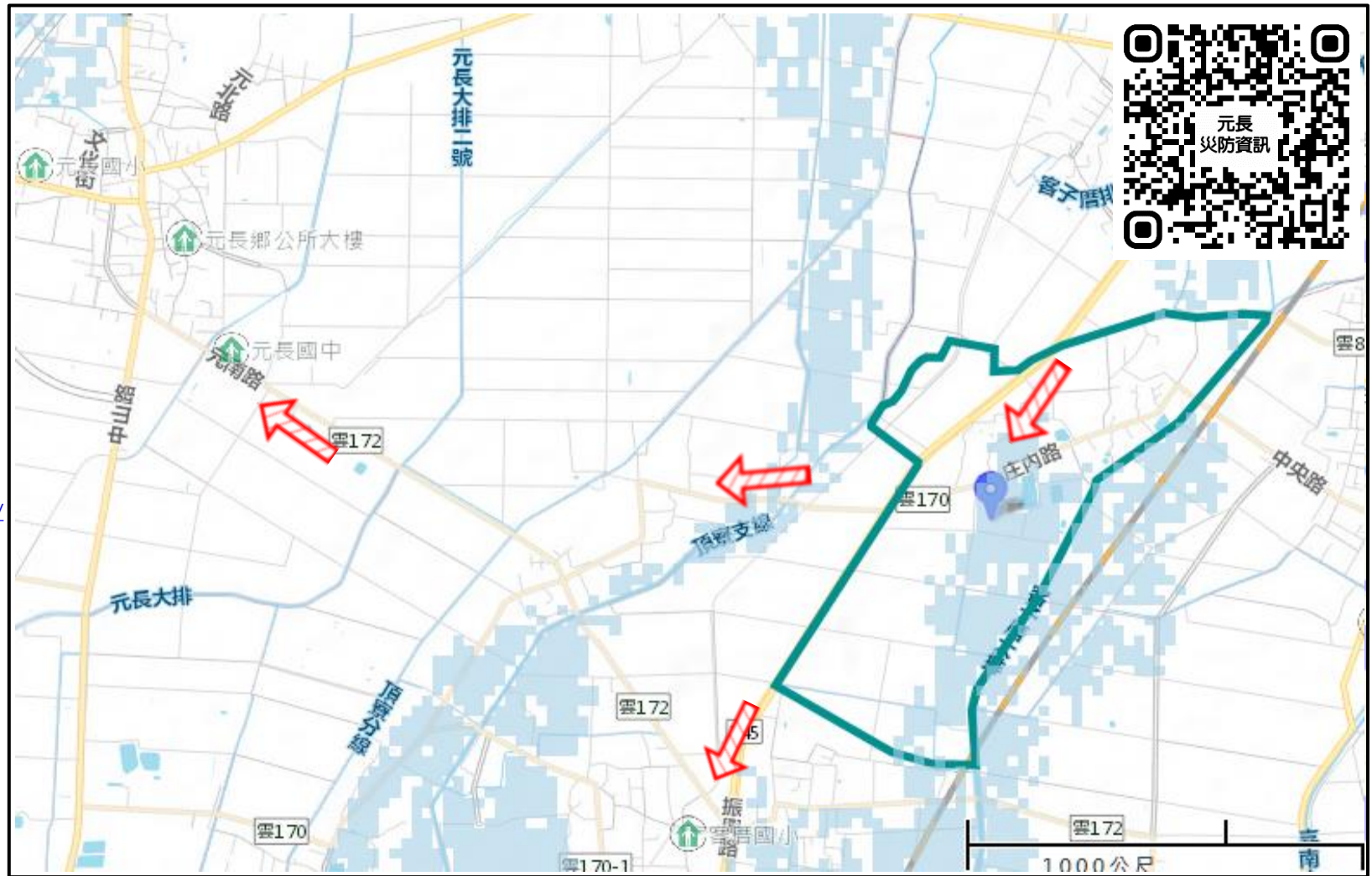
地點：客厝國小
容納：54人
地址：頂寮村頂寮路11號
電話：05-788-2718



地點：元長國中
容納：275人
地址：長南村元南路16號
電話：05-788-2012



元長鄉公所113年5月製作



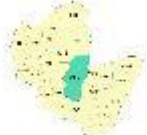
元長
災防資訊

圖例	行政區域界線	標示	設施	500mm/24hr淹水潛勢
	村(里)界	疏散方向 適用水災災害	室內避難處所	淹水深度：0.5~1.0 公尺 淹水深度：2.0~3.0 公尺 淹水深度：1.0~2.0 公尺 淹水深度：>3.0 公尺

雲林縣元長鄉頂寮村水災防災地圖

防災資訊

行政區位圖



總人口數：1,193人

災害通報單位及人員

- 1.元長鄉災害應變中心
電話:05-788-9612
- 2.村長-蔡倍東
電話:05-788-2025
- 3.客厝派出所
電話:05-788-2764
- 4.元長消防分隊
電話:05-788-2019

防災資訊網站

農業部農村發展及水土保持署
<https://www.ardswc.gov.tw/Home/>

經濟部水利署
<http://www.wra.gov.tw/>

交通部公路總局
<http://www.thb.gov.tw/>

避難原則

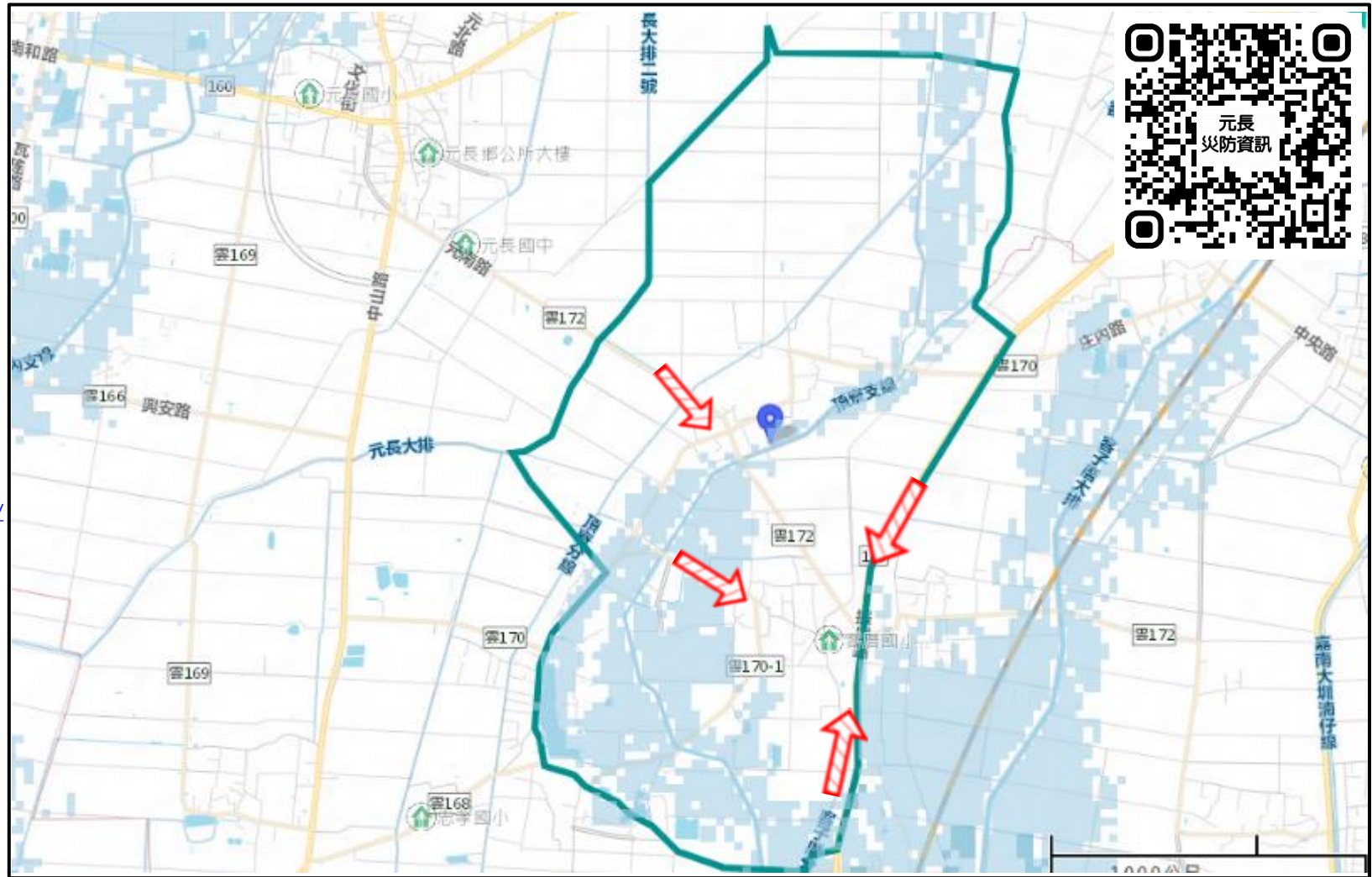
水災：就地或垂直避難；低窪地區前往避難處所。淹水潛勢區為參考值，避難路線請依實際淹水狀況挑選，或請求當地消防分(小)隊協助撤離。

避難收容處所

地點：客厝國小
容納：54人
地址：頂寮村頂寮路11號
電話：05-788-2718



元長
災防資訊



圖例	行政區域界線	標示	設施	500mm/24hr淹水潛勢
	村(里)界	疏散方向	室內避難處所	淹水深度：0.5~1.0 公尺
		適用水災災害		淹水深度：2.0~3.0 公尺
				淹水深度：1.0~2.0 公尺
				淹水深度：>3.0 公尺

雲林縣元長鄉下寮村水災防災地圖

防災資訊

行政區位圖



總人口數：1,607人

災害通報單位及人員

- 1.元長鄉災害應變中心
電話:05-788-9612
- 2.村長-吳森榮
電話:05-788-1811
- 3.客厝派出所
電話:05-788-2764
- 4.元長消防分隊
電話:05-788-2019

防災資訊網站

農業部農村發展及水土保持署
<https://www.ardswc.gov.tw/Home/>

經濟部水利署
<http://www.wra.gov.tw/>

交通部公路總局
<http://www.thb.gov.tw/>

避難原則

水災：就地或垂直避難；低窪地區前往避難處所。淹水潛勢區為參考值，避難路線請依實際淹水狀況挑選，或請求當地消防分(小)隊協助撤離。

避難收容處所

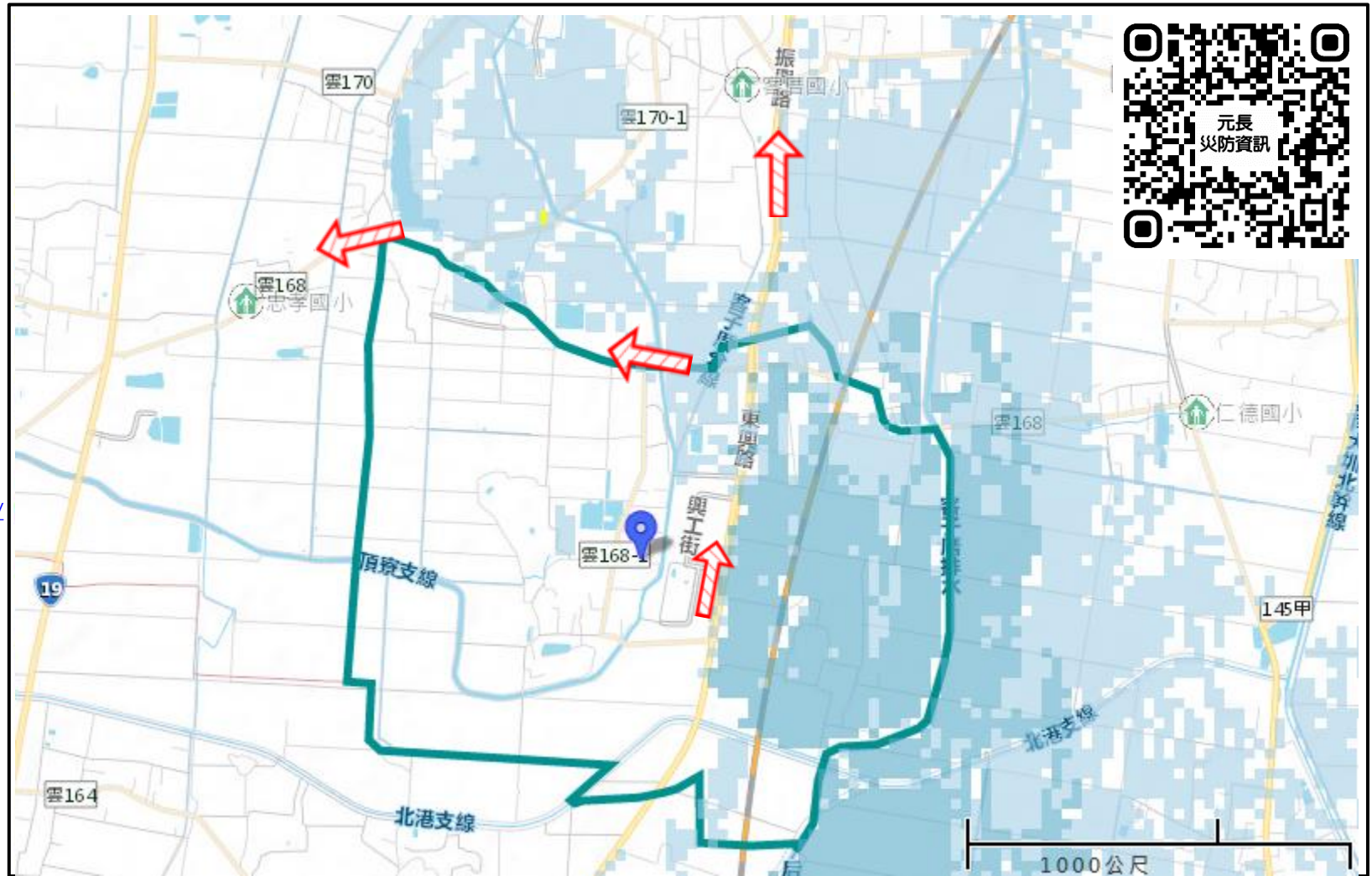
地點：客厝國小
容納：54人
地址：頂寮村頂寮路11號
電話：05-788-2718



地點：忠孝國小
容納：375人
地址：龍岩村148號
電話：05-788-2096



元長鄉公所113年5月製作



元長
災防資訊

圖例	行政區域界線	標示	設施	500mm/24hr淹水潛勢
	村(里)界	疏散方向	室內避難處所	淹水深度：0.5~1.0 公尺
		適用水災災害		淹水深度：2.0~3.0 公尺
				淹水深度：1.0~2.0 公尺
				淹水深度：>3.0 公尺

雲林縣元長鄉龍岩村水災防災地圖

防災資訊

行政區位圖



總人口數：987人

災害通報單位及人員

- 1.元長鄉災害應變中心
電話:05-788-9612
- 2.村長：吳水福
電話:05-788-2988
- 3.客厝派出所
電話:05-788-2764
- 4.元長消防分隊
電話:05-788-2019

防災資訊網站

農業部農村發展及水土保持署
<https://www.ardswc.gov.tw/Home/>

經濟部水利署
<http://www.wra.gov.tw/>

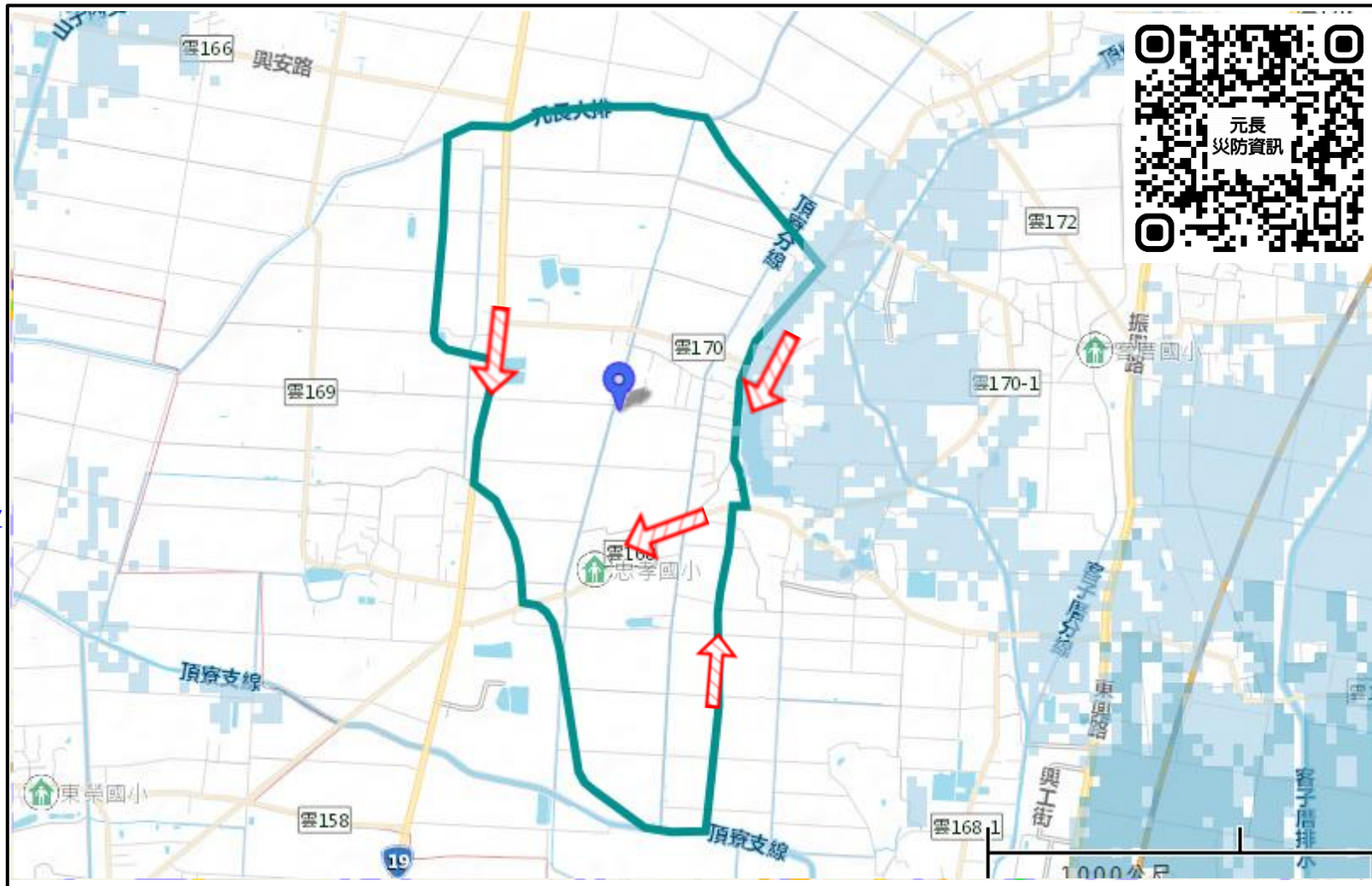
交通部公路總局
<http://www.thb.gov.tw/>

避難原則

水災：就地或垂直避難；低窪地區前往避難處所。淹水潛勢區為參考值，避難路線請依實際淹水狀況挑選，或請求當地消防分(小)隊協助撤離。

避難收容處所

地點：忠孝國小
容納：375人
地址：龍岩村148號
電話：05-788-2096



圖例	行政區域界線	標示	設施	500mm/24hr淹水潛勢
	村(里)界	疏散方向 適用水災災害	室內避難處所	淹水深度：0.5~1.0 公尺 淹水深度：2.0~3.0 公尺 淹水深度：1.0~2.0 公尺 淹水深度：>3.0 公尺

雲林縣元長鄉西莊村水災防災地圖

防災資訊

行政區位圖



總人口數：897人

災害通報單位及人員

- 1.元長鄉災害應變中心
電話:05-788-9612
- 2.村長-吳昆龍
電話:05-788-7667
- 3.客厝派出所
電話:05-788-2764
- 4.元長消防分隊
電話:05-788-2019

防災資訊網站

農業部農村發展及水土保持署
<https://www.ardswc.gov.tw/Home/>

經濟部水利署
<http://www.wra.gov.tw/>

交通部公路總局
<http://www.thb.gov.tw/>

避難原則

水災：就地或垂直避難；低窪地區前往避難處所。淹水潛勢區為參考值，避難路線請依實際淹水狀況挑選，或請求當地消防分(小)隊協助撤離。

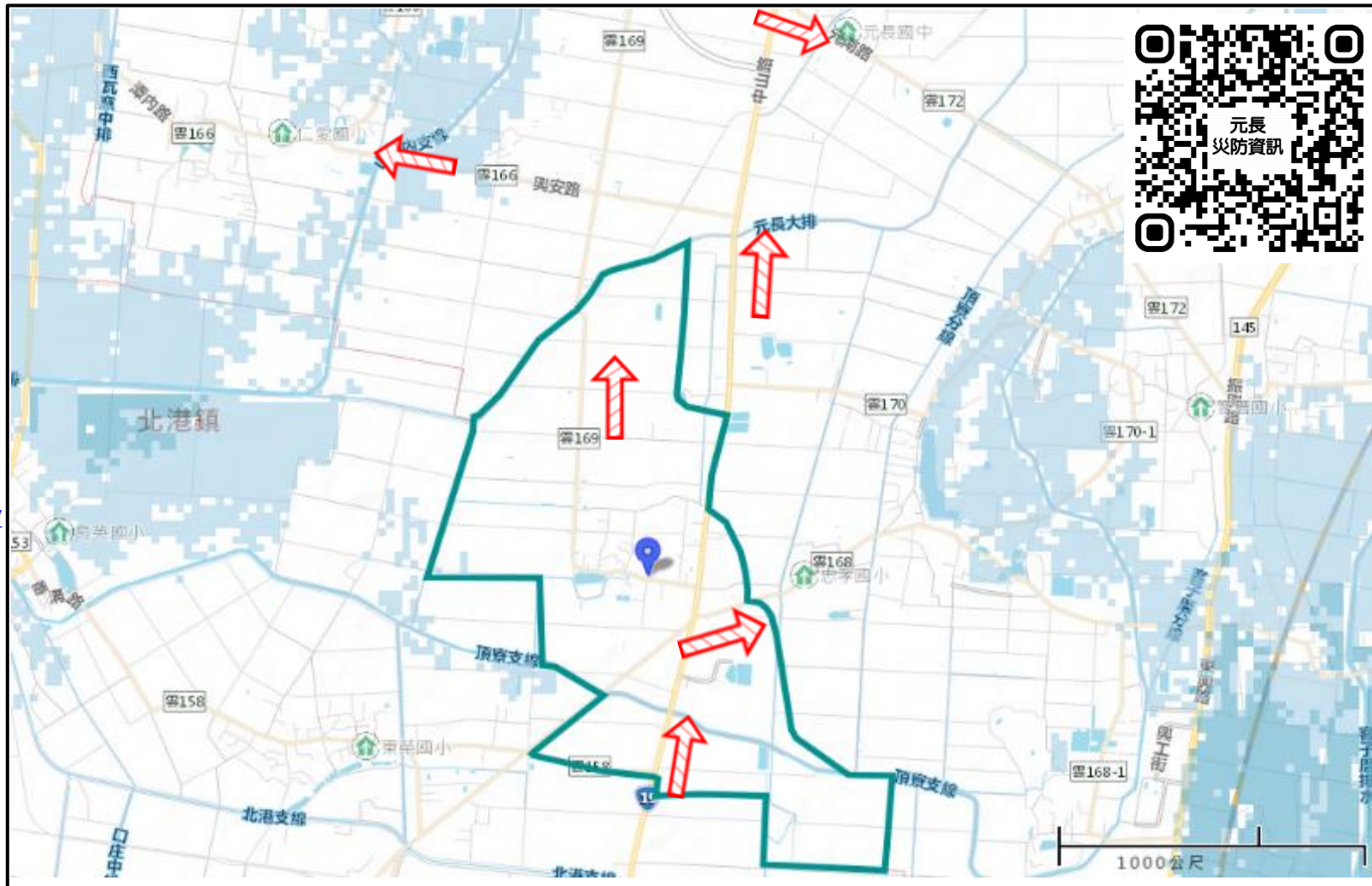
避難收容處所

地點：忠孝國小 容納：375人
地址：龍岩村148號
電話：05-788-2096

地點：仁愛國小 容納：53人
地址：潭西村潭內路1號
電話：05-788-2710

地點：元長國中 容納：275人
地址：長南村元南路16號
電話：05-788-2012

元長鄉公所113年5月製作



圖例	行政區域界線	標示	設施	500mm/24hr淹水潛勢
	村(里)界	疏散方向 適用水災災害	室內避難處所	淹水深度：0.5~1.0 公尺 淹水深度：2.0~3.0 公尺 淹水深度：1.0~2.0 公尺 淹水深度：>3.0 公尺

雲林縣元長鄉鹿北村水災防災地圖

防災資訊

行政區位圖



總人口數：1,202人

災害通報單位及人員

- 1.元長鄉災害應變中心
電話:05-788-9612
- 2.村長-湯力昇
電話:05-798-3050
- 3.鹿寮派出所
電話:05-798-3725
- 4.元長消防分隊
電話:05-788-2019

防災資訊網站

農業部農村發展及水土保持署
<https://www.ardswc.gov.tw/Home/>

經濟部水利署
<http://www.wra.gov.tw/>

交通部公路總局
<http://www.thb.gov.tw/>

避難原則

水災：就地或垂直避難；低窪地區前往避難處所。淹水潛勢區為參考值，避難路線請依實際淹水狀況挑選，或請求當地消防分(小)隊協助撤離。

避難收容處所

地點：新生國小
容納：36人
地址：瓦磘村新生路16號
電話：05-798-3093



元長
災防資訊



圖例	行政區域界線	標示	設施	500mm/24hr淹水潛勢
	村(里)界	疏散方向	室內避難處所	淹水深度：0.5~1.0 公尺
		適用水災災害		淹水深度：2.0~3.0 公尺
				淹水深度：1.0~2.0 公尺
				淹水深度：>3.0 公尺

雲林縣元長鄉鹿南村水災防災地圖

防災資訊

行政區位圖



總人口數：851人

災害通報單位及人員

- 1.元長鄉災害應變中心
電話:05-788-9612
- 2.村長-吳若望
電話:05-798-2601
- 3.鹿寮派出所
電話:05-798-3725
- 4.元長消防分隊
電話:05-788-2019

防災資訊網站

農業部農村發展及水土保持署
<https://www.ardswc.gov.tw/Home/>

經濟部水利署
<http://www.wra.gov.tw/>

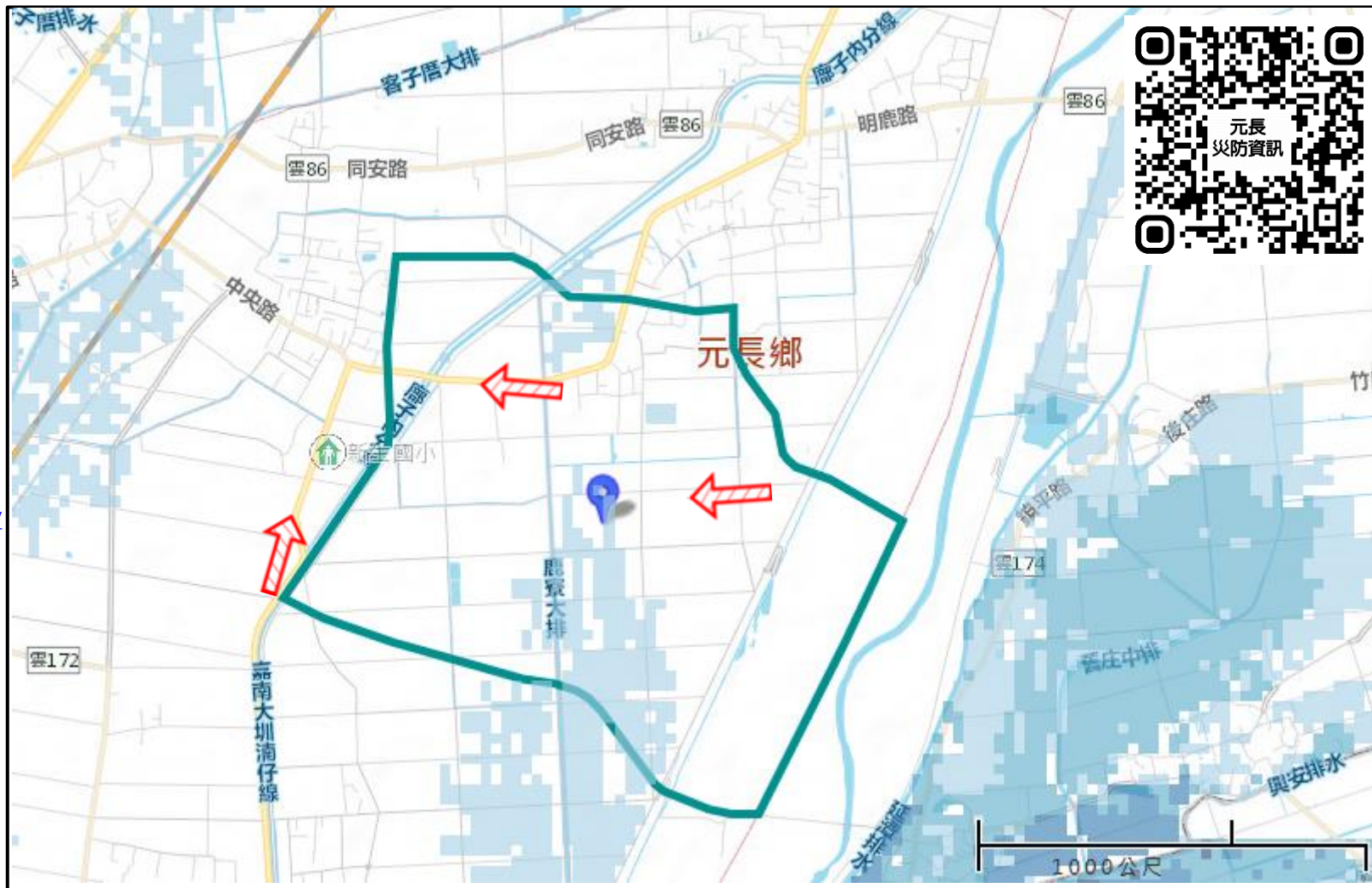
交通部公路總局
<http://www.thb.gov.tw/>

避難原則

水災：就地或垂直避難；低窪地區前往避難處所。淹水潛勢區為參考值，避難路線請依實際淹水狀況挑選，或請求當地消防分(小)隊協助撤離。

避難收容處所

地點: 新生國小
容納: 36人
地址: 瓦磘村新生路16號
電話: 05-798-3093



元長
災防資訊

圖例	行政區域界線	標示	設施	500mm/24hr淹水潛勢
	村(里)界	疏散方向	室內避難處所	淹水深度：0.5~1.0 公尺
		適用水災災害		淹水深度：2.0~3.0 公尺
				淹水深度：1.0~2.0 公尺
				淹水深度：>3.0 公尺

雲林縣元長鄉瓦磘村水災防災地圖

防災資訊

行政區位圖



總人口數：1,506人

災害通報單位及人員

- 1.元長鄉災害應變中心
電話:05-788-9612
- 2.村長-陳中一
電話:05-798-3338
- 3.鹿寮派出所
電話:05-798-3725
- 4.元長消防分隊
電話:05-788-2019

防災資訊網站

農業部農村發展及水土保持署
<https://www.ardswc.gov.tw/Home/>

經濟部水利署
<http://www.wra.gov.tw/>

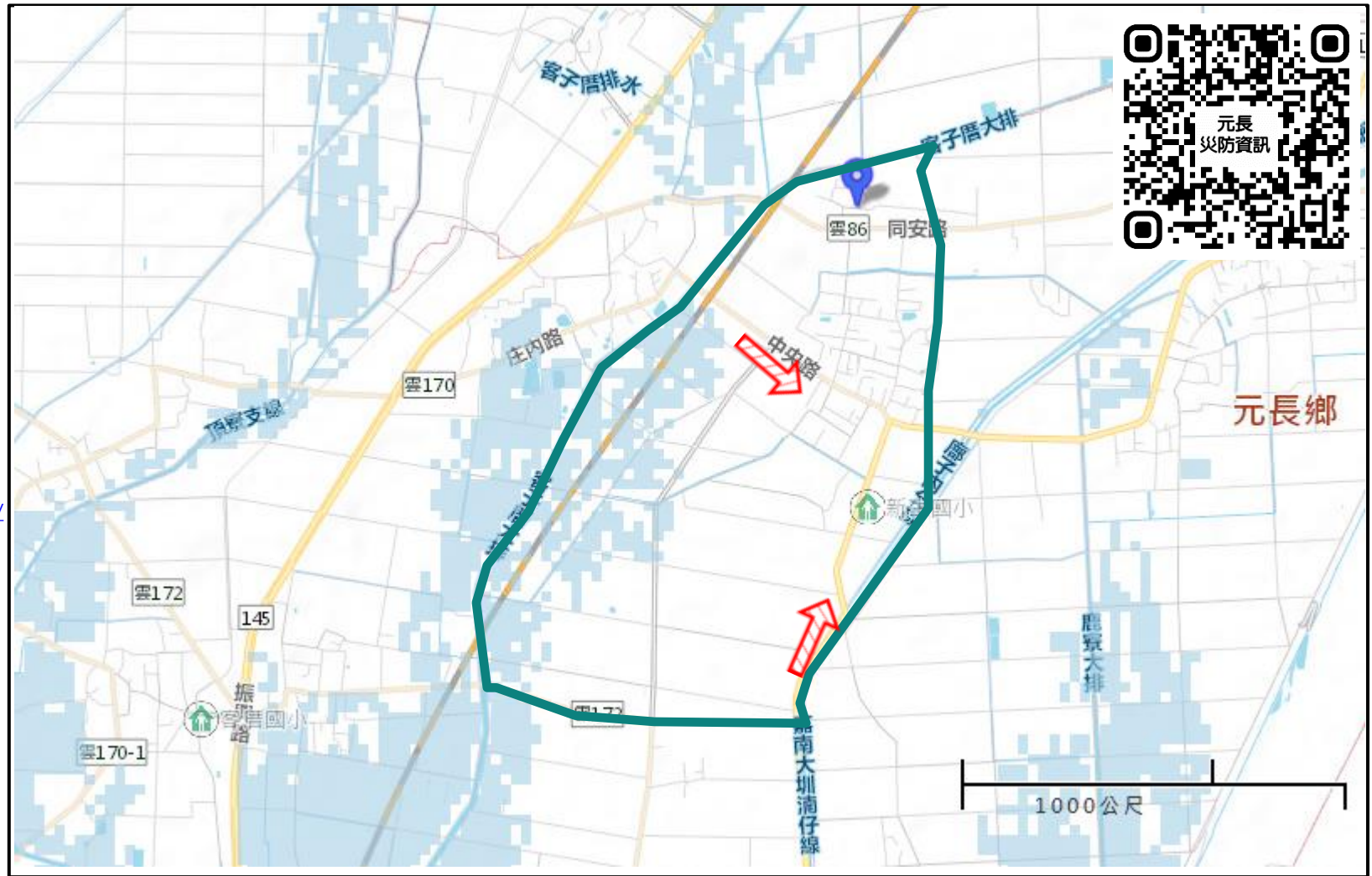
交通部公路總局
<http://www.thb.gov.tw/>

避難原則

水災：就地或垂直避難；低窪地區前往避難處所。淹水潛勢區為參考值，避難路線請依實際淹水狀況挑選，或請求當地消防分(小)隊協助撤離。

避難收容處所

地點：新生國小
容納：36人
地址：瓦磘村新生路16號
電話：05-798-3093



圖例	行政區域界線	標示	設施	500mm/24hr淹水潛勢
	村(里)界	疏散方向	室內避難處所	淹水深度：0.5~1.0 公尺
		適用水災災害		淹水深度：2.0~3.0 公尺
				淹水深度：1.0~2.0 公尺
				淹水深度：>3.0 公尺

雲林縣元長鄉內寮村水災防災地圖

防災資訊

行政區位圖



總人口數：584人

災害通報單位及人員

- 1.元長鄉災害應變中心
電話:05-788-9612
- 2.村長-吳國璋
電話:05-798-3741
- 3.鹿寮派出所
電話:05-798-3725
- 4.元長消防分隊
電話:05-788-2019

防災資訊網站

農業部農村發展及水土保持署
<https://www.ardswc.gov.tw/Home/>

經濟部水利署
<http://www.wra.gov.tw/>

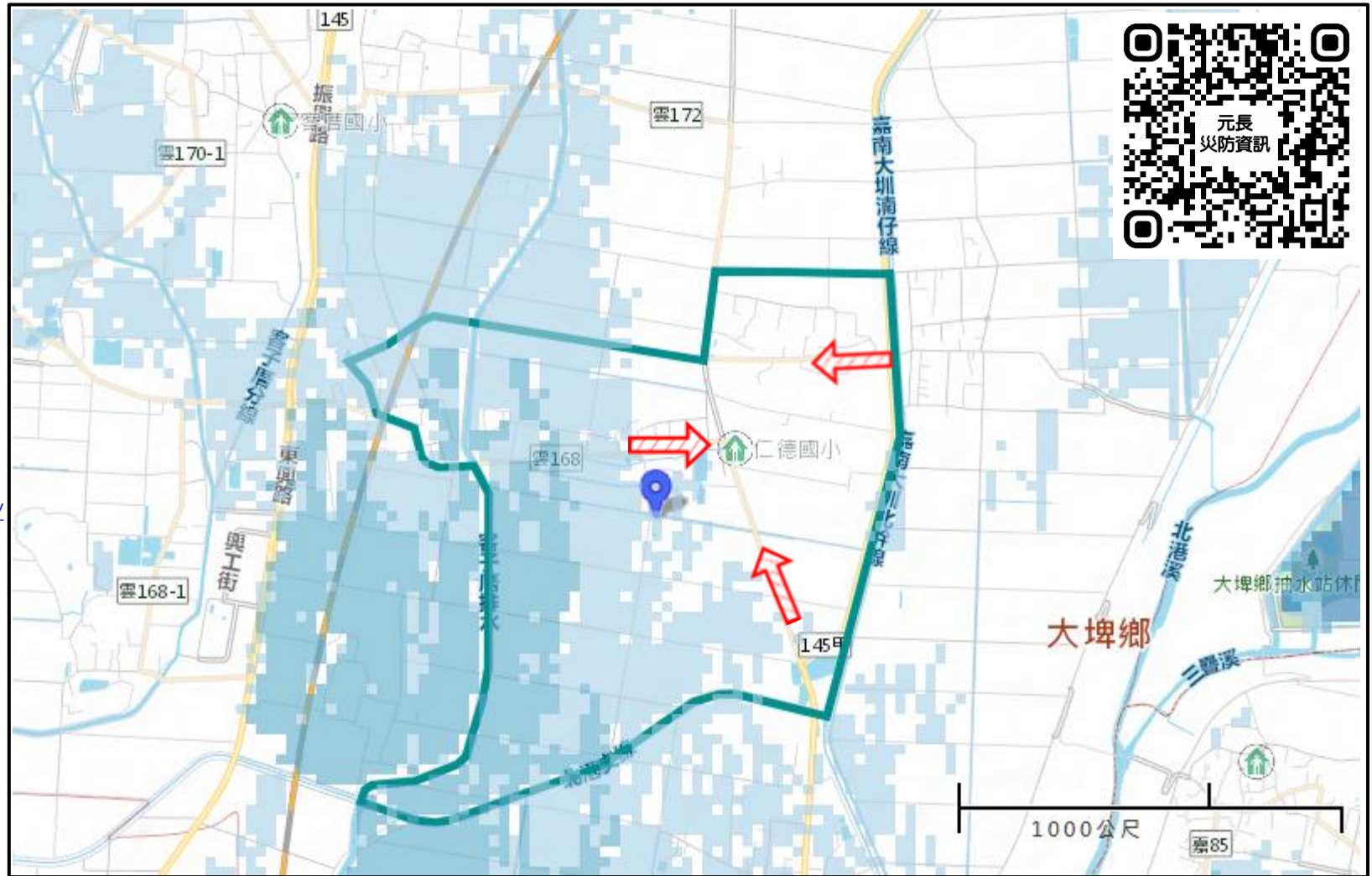
交通部公路總局
<http://www.thb.gov.tw/>

避難原則

水災：就地或垂直避難；低窪地區前往避難處所。淹水潛勢區為參考值，避難路線請依實際淹水狀況挑選，或請求當地消防分(小)隊協助撤離。

避難收容處所

地點:仁德國小
容納: 36人
地址: 內寮村內寮路6號
電話: 05-786-1976



圖例	行政區域界線	標示	設施	500mm/24hr淹水潛勢
	村(里)界	疏散方向	室內避難處所	淹水深度：0.5~1.0 公尺
		適用水災災害		淹水深度：2.0~3.0 公尺
				淹水深度：1.0~2.0 公尺
				淹水深度：>3.0 公尺

雲林縣元長鄉崙仔村水災防災地圖

防災資訊

行政區位圖



總人口數：840人

災害通報單位及人員

- 1.元長鄉災害應變中心
電話:05-788-9612
- 2.村長-王宗智
電話:05-786-1583
- 3.鹿寮派出所
電話:05-798-3725
- 4.元長消防分隊
電話:05-788-2019

防災資訊網站

農業部農村發展及水土保持署
<https://www.ardswc.gov.tw/Home/>

經濟部水利署
<http://www.wra.gov.tw/>

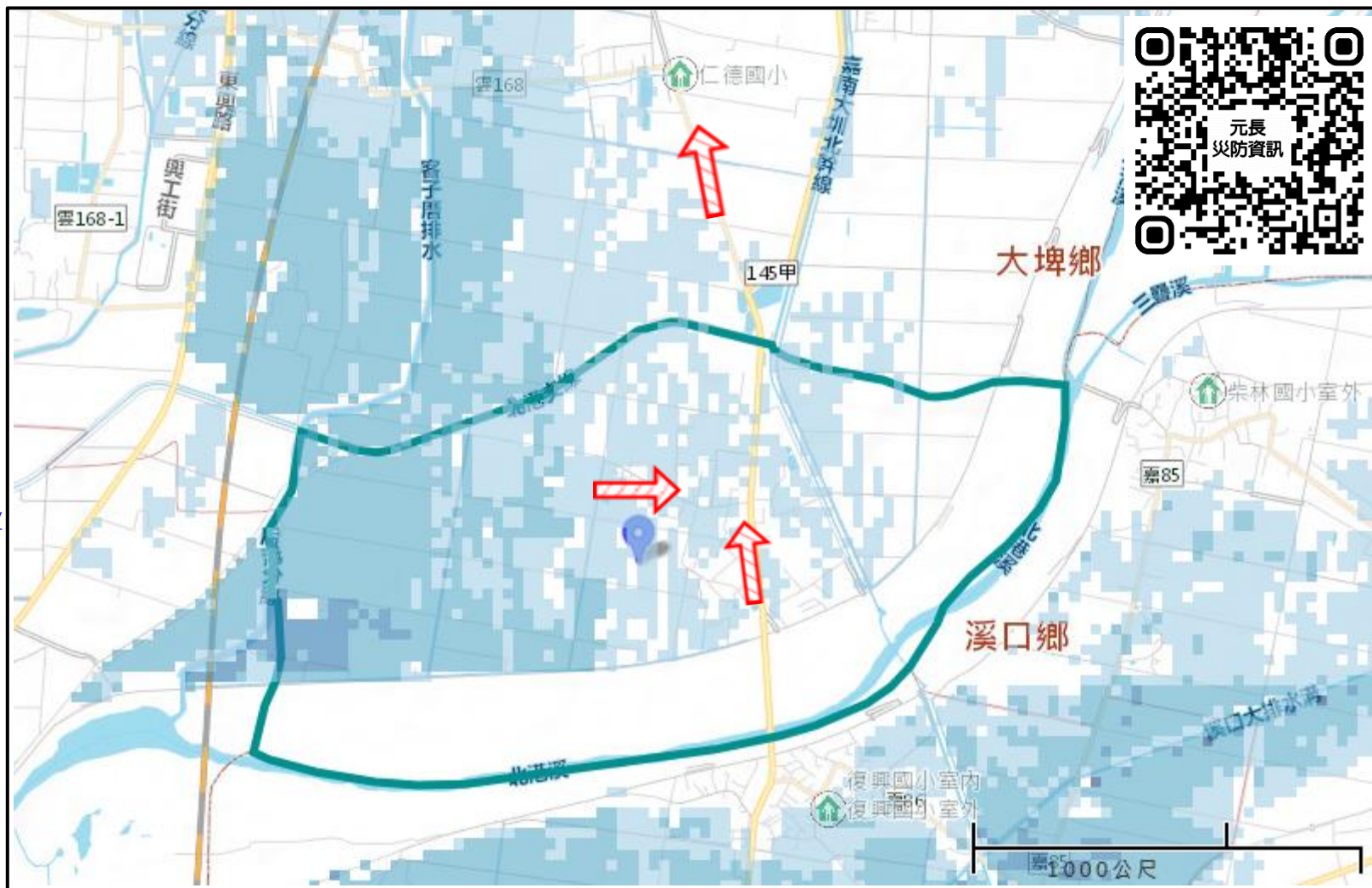
交通部公路總局
<http://www.thb.gov.tw/>

避難原則

水災：就地或垂直避難；低窪地區前往避難處所。淹水潛勢區為參考值，避難路線請依實際淹水狀況挑選，或請求當地消防分(小)隊協助撤離。

避難收容處所

地點:仁德國小
容納: 36人
地址: 內寮村內寮路6號
電話: 05-786-1976



圖例	行政區域界線	標示	設施	500mm/24hr淹水潛勢
	村(里)界	疏散方向 適用水災災害	室內避難處所	淹水深度：0.5~1.0 公尺 淹水深度：2.0~3.0 公尺 淹水深度：1.0~2.0 公尺 淹水深度：>3.0 公尺

雲林縣元長鄉新吉村水災防災地圖

防災資訊

行政區位圖



總人口數：725人

災害通報單位及人員

- 1.元長鄉災害應變中心
電話:05-788-9612
- 2.村長-陳進朝
電話:05-798-2256
- 3.鹿寮派出所
電話:05-798-3725
- 4.元長消防分隊
電話:05-788-2019

防災資訊網站

農業部農村發展及水土保持署
<https://www.ardswc.gov.tw/Home/>

經濟部水利署
<http://www.wra.gov.tw/>

交通部公路總局
<http://www.thb.gov.tw/>

避難原則

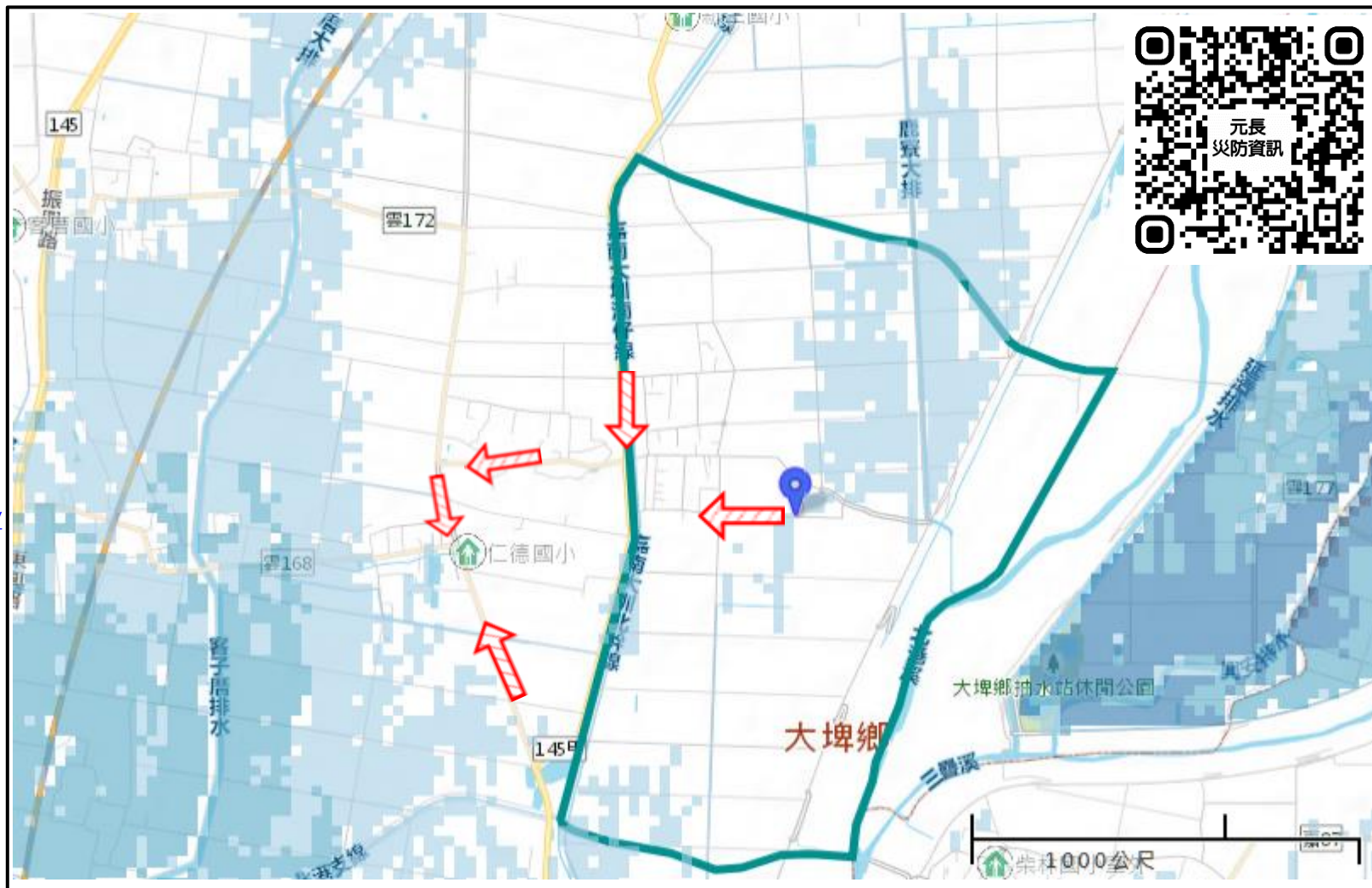
水災：就地或垂直避難；低窪地區前往避難處所。淹水潛勢區為參考值，避難路線請依實際淹水狀況挑選，或請求當地消防分(小)隊協助撤離。

避難收容處所

地點:仁德國小
容納: 36人
地址: 內寮村內寮路6號
電話: 05-786-1976



元長
災防資訊



圖例	行政區域界線	標示	設施	500mm/24hr淹水潛勢
	村(里)界	疏散方向 適用水災災害	室內避難處所	淹水深度：0.5~1.0 公尺 淹水深度：2.0~3.0 公尺 淹水深度：1.0~2.0 公尺 淹水深度：>3.0 公尺