

檔 號：

保存年限：

## 雲林縣政府 公告



發文日期：中華民國109年2月7日  
發文字號：府地發一字第1090505474B號  
附件：範圍圖及地號摘錄簿

主旨：公告第二次禁止或限制本縣古坑鄉新生自辦市地重劃區內土地移轉、分割或設定負擔暨建築改良物之新建、增建、改建或重建及採取土石或變更地形。

依據：平均地權條例第59條及內政部109年1月31日台內地字第1090103475號函。

公告事項：

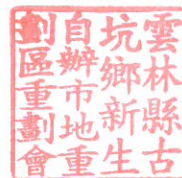
- 一、重劃區範圍：雲林縣古坑鄉西華段之部分土地（如所附範圍圖）。
- 二、禁止或限制事項：
  - （一）土地移轉、分割或設定負擔。
  - （二）建築改良物之新建、增建、改建或重建及採取土石或變更地形。
- 三、禁止或限制期間：自109年2月29日至109年8月31日止，計6個月。

縣長張麗善

雲林縣古坑鄉新生自辦市地重劃區  
地號摘錄簿

				鄉鎮 市區	古坑鄉	段 小段	西華
地號	備註	地號	備註	地號	備註	地號	備註
942-00		968-00		1001-02		1022-01	
943-00		969-00		1001-03		1022-02	
943-01		970-00		1001-06		1023-00	
943-03		975-01		1013-00		1023-01	
944-00		979-00		1013-03		1023-02	
945-00		980-00		1014-00		1024-00	
949-00		981-00		1014-01		1028-00	
950-00		982-00		1014-02		1056-01	
951-00		983-00		1015-00		1058-00	
952-00		995-00		1015-01		1059-00	
958-00		995-01		1015-02		1084-00	
958-01		995-02		1016-00		1084-05	
959-00		997-00		1016-01		1085-00	
959-01		998-00		1017-00			
960-00		998-01		1017-02			
961-00		999-00		1018-01			
962-00		999-01		1019-00			
965-00		999-02		1020-00			
966-00		1000-00		1021-00			
967-00		1001-00		1022-00			

編造：雲林縣古坑鄉新生自辦市地重劃區重劃會

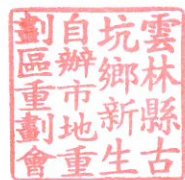
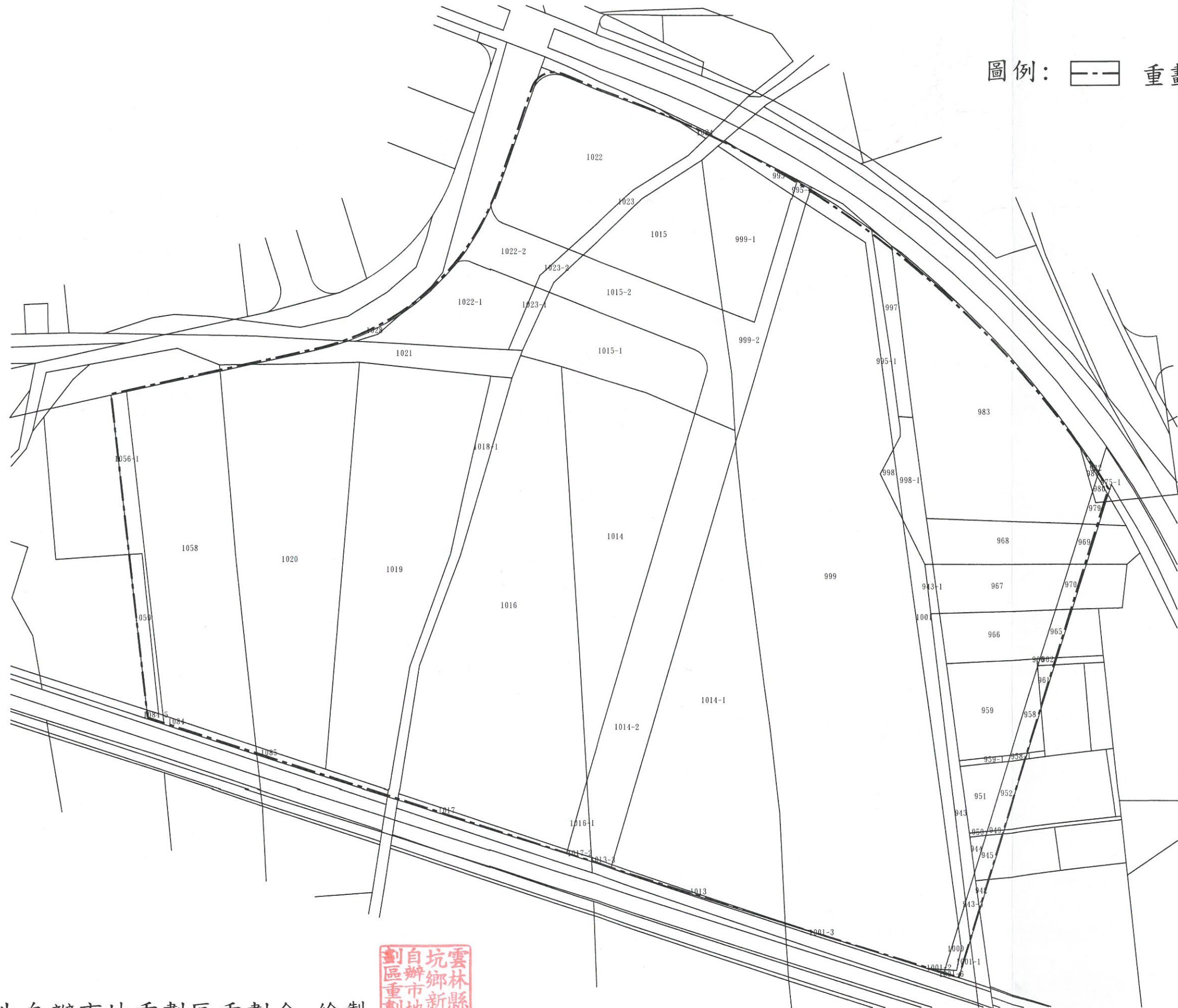


# 雲林縣古坑鄉新生自辦市地重劃區重劃範圍圖



SCALE: 1/1000

圖例：  重劃範圍線



雲林縣古坑鄉新生自辦市地重劃區重劃會 繪製