

雲林縣政府 函

地址：64001雲林縣斗六市雲林路2段515號
承辦人：林冠宏
電話：05-5522731
傳真：05-5349468
電子信箱：ylhg57412@mail.yunlin.gov.tw

受文者：本府地政處

發文日期：中華民國107年1月12日
發文字號：府地發一字第1072700459A號
速別：普通件
密等及解密條件或保密期限：
附件：

主旨：有關貴重劃會申請核定雲林縣古坑鄉新生自辦市地重劃區
擬辦重劃範圍乙案，准予核定，請查照。

說明：


- 一、依據獎勵土地所有權人辦理市地重劃辦法第20條、貴重劃會106年7月12日宏劃新生字第106014號函及本縣106年度市地重劃委員會第1次會議提案決議辦理。
- 二、本案於106年9月4日依本府府地發二字第1062713577A號函通知重劃範圍全體土地所有權人及已知利害關係人於106年9月22日前以書面向本府陳述意見，並於同日依本府府地發二字第1062713577B號公告於本府公告欄及網站，另於106年12月15日本縣106年度市地重劃委員會第1次會議審議通過，故准予核定擬辦重劃範圍。
- 三、副本抄送重劃範圍全體土地所有權人、已知利害關係人及相關業務單位，另請本府行政處協助張貼本核定函、公告文、重劃區範圍及位置圖、重劃範圍都市計畫套繪圖於本府公告欄。

正本：雲林縣古坑鄉新生自辦市地重劃區重劃會



副本：全體土地所有權人及已知利害關係人等88人、本府城鄉發展處、本府工務處、本府建設處、本府水利處、雲林縣環境保護局、本府行政處、本府地政處

2018-01-12
15:44:58
電子公文
交換章



裝

訂



線

檔 號：

保存年限：

雲林縣政府 公告

發文日期：中華民國107年1月12日
發文字號：府地發一字第1072700459B號
附件：如公告事項四



主旨：公告核定「雲林縣古坑鄉新生自辦市地重劃區」重劃範圍。
依據：獎勵土地所有權人辦理市地重劃辦法第20條。


公告事項：

- 一、本府依據上開規定核定「雲林縣古坑鄉新生自辦市地重劃區」重劃範圍。
- 二、重劃區範圍為本縣古坑鄉西華段942地號等73筆土地、總面積為3.5859公頃。
- 三、重劃範圍之四界如下：
 - (一)東以原都市計畫未開闢4M人行步道〈含〉為界。
 - (二)西以新生路〈不含新生路〉及原都市計畫未開闢4M人行步道〈含〉為界。
 - (三)南以5M計劃道路〈不含5M計劃道路〉。
 - (四)北以特九號道路〈不含特九號道路〉為界。
- 四、重劃範圍核定函、公告文、重劃區範圍及位置圖、重劃範圍都市計畫地籍套繪圖於本府公告欄張貼並於本府地政處網站(<http://www4.yunlin.gov.tw/land/index.jsp>)公告，供民眾自行前往閱覽或上網查詢。

縣長 李進勇

雲林縣古坑鄉新生自辦市地重劃區範圍及位置圖

N
SCALE: 1/1200

圖例:  重劃範圍線











- 重劃範圍謄本面積3.5859公頃，其範圍如下：
 - 東：自原都市計畫未開闢4m人行步道（含）為界。
 - 西：至新生路（不含新生路）及原都市計畫未開闢4m人行步道（含）為界。
 - 南：起5m計畫道路（不含5m計畫道路）為界
 - 北：迄特九號道路（不含特九號道路）為界
- 土地所有權人計有83人（含公有）。

雲林縣古坑鄉新生自辦市地重劃區都市計畫地籍套繪圖



SCALE: 1/1200

- 圖例:
-  計畫範圍
 -  西華段地籍線
 -  住宅區
 -  溝渠用地兼供道路使用
 -  公園用地
 -  道路用地
 -  公兒用地
 -  人行步道

